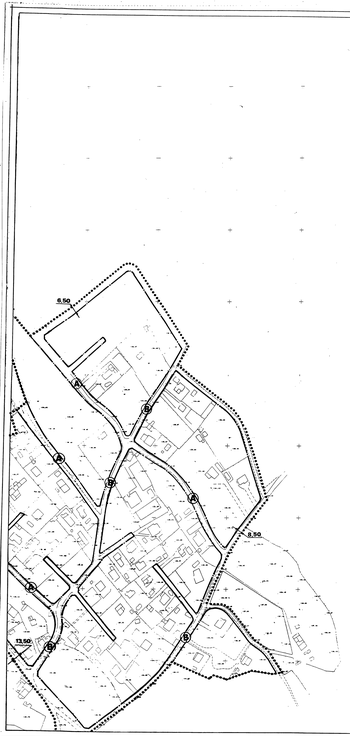

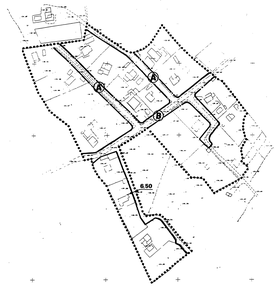

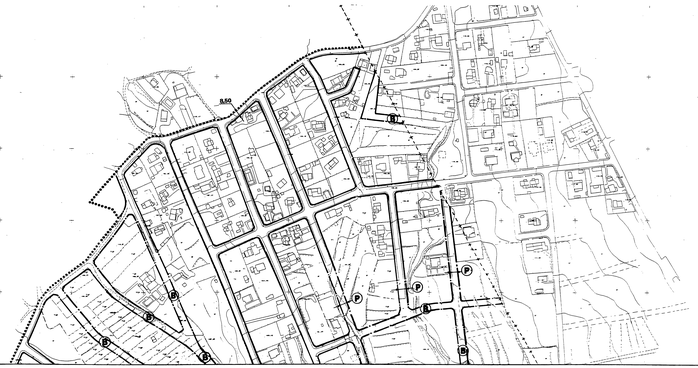

L E Y E N D A

① ALINEACIONES DE LA RED VIARIA :

- ALINEACION MATERIALIZADA QUE SE MANTIENE
- NUEVA ALINEACION DETERMINADA POR EL PLAN
- NUEVA ALINEACION A DETERMINAR POR ESTUDIO DE DETALLE
- APR — AREAS DE PLANEAMIENTO REMITIDO, DUYAS ALINEACIONES SE DETERMINAN EN EL CORRESPONDIENTE PLAN ESPECIAL
- 1º CASO : Nº INDICATIVO DEL ANCHO TOTAL DE LA VIA EN METROS
- 2º CASO : P = ANCHO IGUAL AL DE LA VIA EXISTENTE DE LA QUE ES PROLONGACION

② ALINEACIONES DE LA EDIFICACION :

a.–EN PLANTA BAJA O PORTICOS :

- EXISTENTES QUE SE MANTIENEN
- DETERMINADOS POR EL PLAN (ANCHURA DEL PORTICO = 3.50 M.)

b.–DE LA FACHADA INTERIOR :

- ALINEACION INTERIOR DETERMINADA POR EL PLAN

c.–DE LA FACHADA REGRENTE A ESPACIO LIBRE PUBLICO :

- NUEVA ALINEACION DETERMINADA POR EL PLAN

③ CARACTERISTICAS DE LA NUEVA RED VIARIA.-SECCION BASICA TIPO :

CODIGO — SECCION BASICA TIPO (cotas en metros)

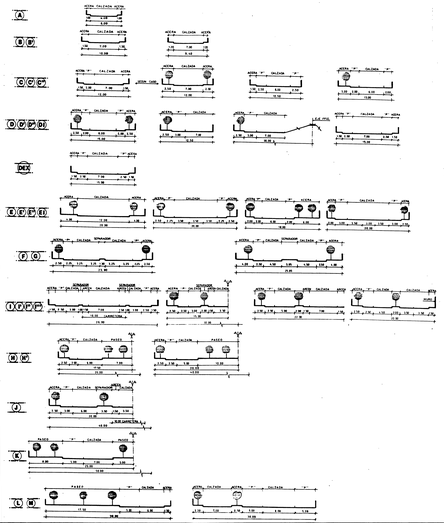

88 MODIFICACION DEL P.G.M.O. — ABRIL 1995

PLAN GENERAL MUNICIPAL DE ORDENACION DE SAN VICENTE DEL RASPEIG

PLANO DE : **ORDENACION**

Título	Serie	Nº Hoja
ALINEACIONES DEL SUELO URBANO	PO/ASU	7

ESCALAS: 1/2.000

0 10 20 30 40 50 m.

ORIENTACION

PILOTO

AYUNTAMIENTO DE SAN VICENTE DEL RASPEIG

Oficina Municipal del Plan