

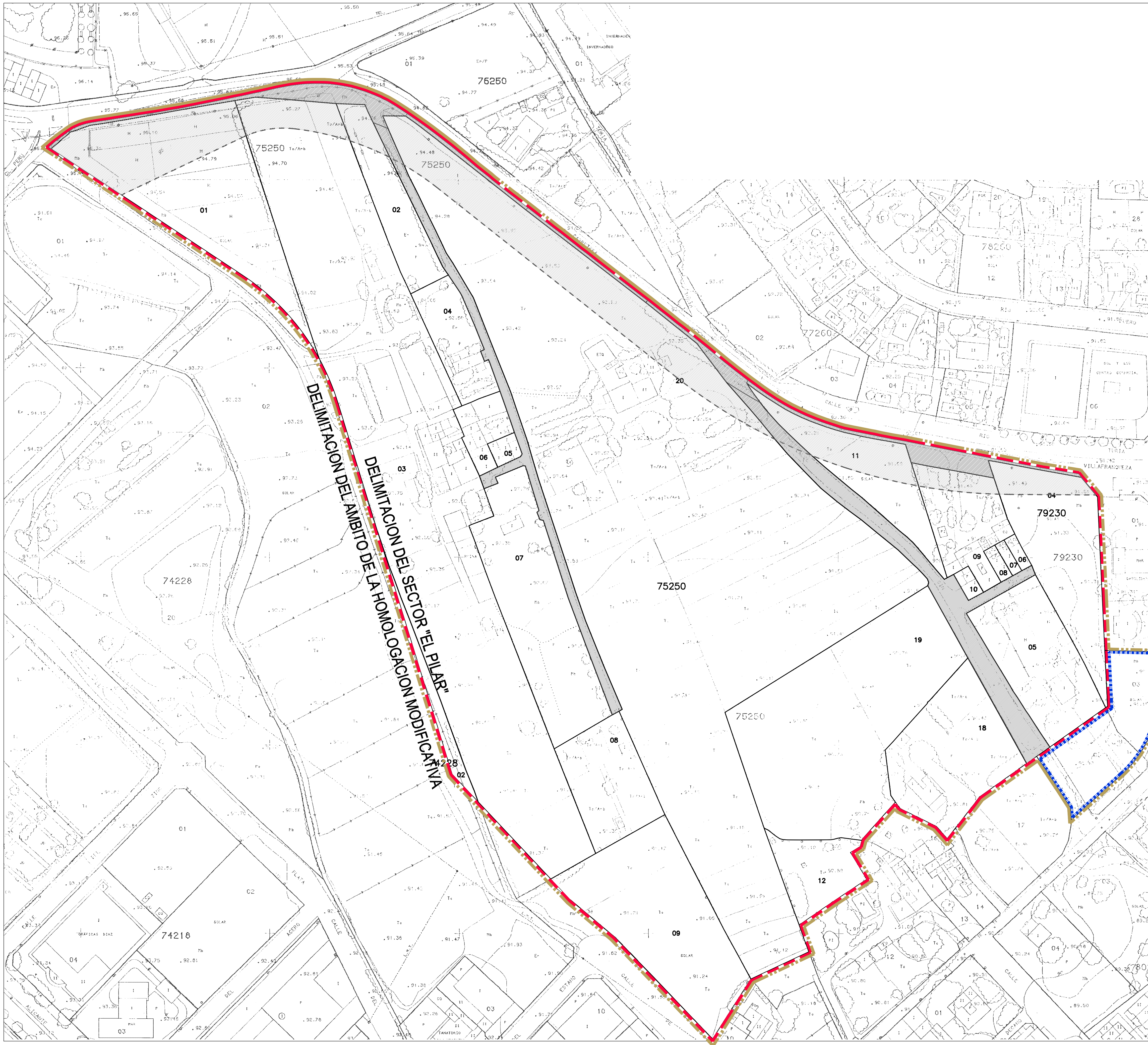


DELIMITACION DEL AMBITO DE LA HOMOLOGACION MODIFICATIVA

DELIMITACION DEL SECTOR "EL PILAR"

SUELO URBANO CONTIGUO C/COTTOLENGO

- 79230 IDENTIFICACION DE MANZANA SEGUN CATASTRO
- 04 IDENTIFICACION DE PARCELA SEGUN CATASTRO
- LIMITE ACTUACION RONDA URBANA SAN VICENTE-SAN JUAN
-  RONDA URBANA SAN VICENTE-SAN JUAN
-  BIENES DE DOMINIO Y USO PUBLICO CAMINO PUBLICO Y CARADA REAL



	ESTUDIO DE ARQUITECTURA EDIFICACION Y URBANISMO AVENIDA MARIA CRISTINA 174. P.A. NOVELDALICANTEL C.03000 TEL: 9452214000 FAX: 9452214	FIRMA: 
	EXPEDIENTE: 0044-03	DOCUMENTO: PLANO CATASTRAL. ESTRUCTURA DE LA PROPIEDAD.
PROMOTOR: 	PROYECTO: PLAN PARCIAL DEL PROGRAMA DE ACTUACION INTEGRADA DEL SECTOR PP-II/2 "EL PILAR"	ESCALA: 1:1.000
FECHA: DICIEMBRE-2006		PLANO N°: 1.1