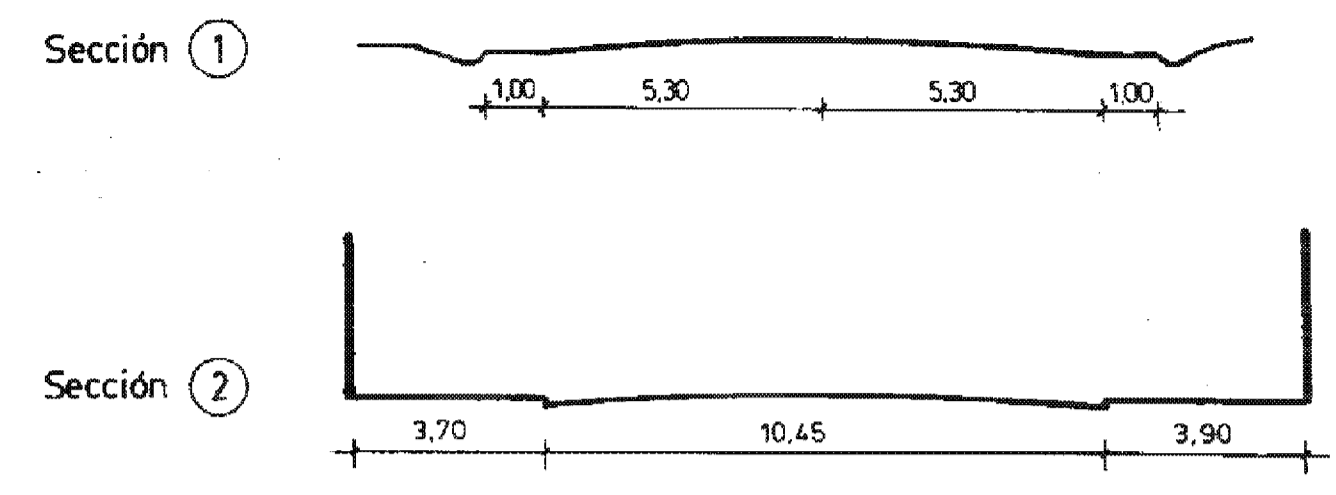
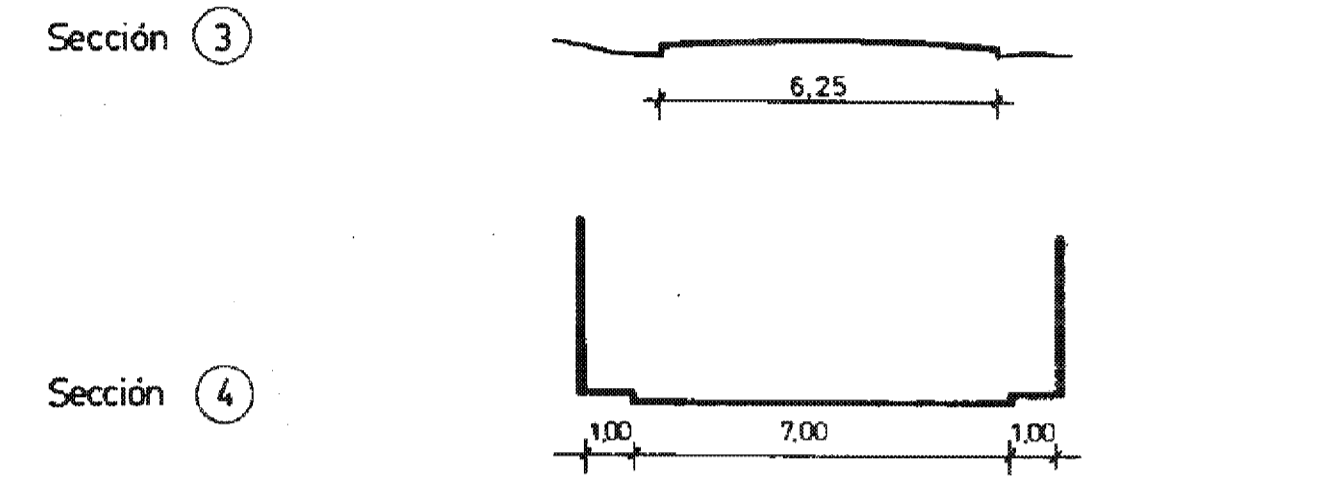


SECCIONES DE CARRETERAS

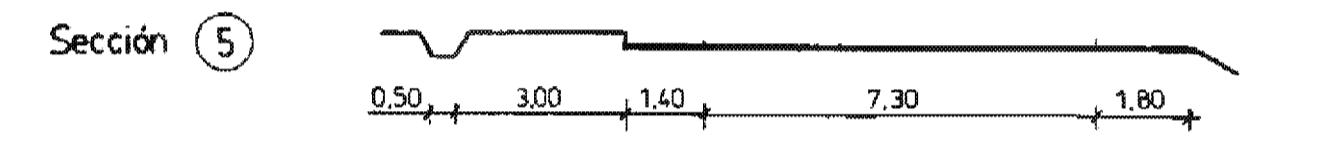
CARRETERA DE ALICANTE A S. VICENTE



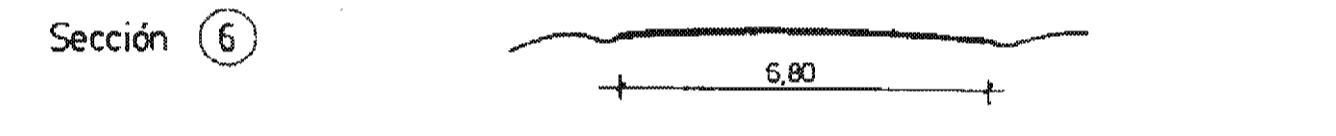
CARRETERA DE VILAFRANQUEZA



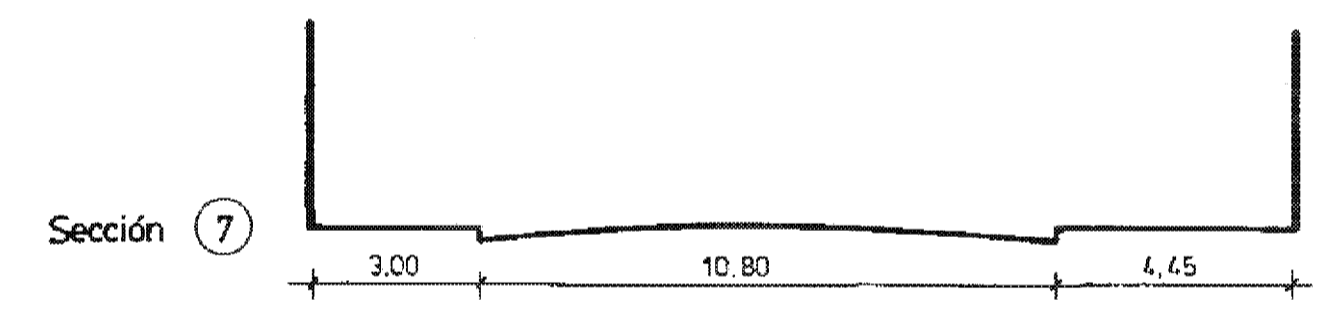
CARRETERA DE LA ALCORAYA




CARRETERA DE AGOST



ANCHA DE CASTELAR




CARRETERA DE CASTALLA-ONIL



LEYENDA

- CARRETERAS
- CAMINOS
- +— CAMINOS ASFALTADOS
- +— CAMINOS PARA ASFALTAR (en proyecto)
- + + + + FERROCARRIL
- ▨ VIAS PECUARIAS
- ▲ Cañada Real
- ▲ Vereda de la Bayona
- ▲ Colada del camino del Rabosar

DELIMITACION DEL SECTOR



<p>ESTUDIO DE ARQUITECTURA EDIFICACION Y URBANISMO AVENIDA MARIA CRISTINA 174, P. A. NOVELSALICANTES C. 03000 TEL. 963221414 FAX. 963221114</p>		<p>FIRMA: </p>
<p>EXPEDIENTE: 0044-03</p>	<p>DOCUMENTO: PLANO DE VIAS DE COMUNICACION: CAMINOS Y VIAS PECUARIAS.</p>	<p>SITUACION: PP II/2 "EL PILAR" SAN VICENTE DEL RASPEIG (ALICANTE)</p>
<p>PROMOTOR: </p>	<p>PROYECTO: HOMOLOGACION SECTORIAL DEL AMBITO DEL PLAN PARCIAL PP-II/2 "EL PILAR"</p>	<p>ESCALA: 1:10.000</p>
<p>FECHA: DICIEMBRE-2006</p>		<p>PLANO Nº: 1.5</p>