

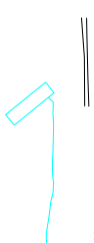
EDIFICACIONES EXISTENTES
Casas, piscinas, instalaciones deportivas, vallas, tapas, etc.



Camino existente



Obra de fábrica existente

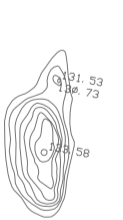


Vario existente

Acequias y Balsas de riego existentes



Árboles y zonas verdes existentes



Fotogramétrico



Muros de contención de tierras



DELIMITACIÓN DEL SECTOR



Bancales y zonas cultivadas existentes



RED DE SANEAMIENTO EXISTENTE

POZO DE REGISTRO

RED DE AGUA POTABLE EXISTENTE

RED DE ABASTECIMIENTO

RED DE TELEFONÍA

LINEA AEREA DE TELEFONIA

RED ELECTRICA


LINEA AEREA ALTA TENSION (220, 132, 66 KV)

LINEA AEREA MEDIA TENSION (20 KV)

LINEA AEREA BAJA TENSION (400/230 V)


PEDRO LUIS PAÑENCIA SORIANO
ARQUITECTO URBANISTA

Ingeniero Sancho Puigale, 1º sº dcha.
03010 - Alicante. pañencia@calcanetnet.
Móvil: 647 343 692. Tlf./Fax: 966 353 103

PROMOTOR:
ORTIZ DISARROLLOS URBANISTICOS, S.L.

ORTIZ e HIJOS

Avda. Alfonso X el Sabio nº38 entlo
03004 Alicante
REFERENCIA:
0532B

PLAN PARCIAL DEL SECTOR PP-II/1
"TRINQUET" DE SAN VICENTE DEL RASPEIG

PLANO DE INFORMACION
TOPOGRAFIA, USOS E INFRAESTRUCTURAS EXISTENTES.

FECHA:
FEBRERO DE 2006

ESCALAS:
1:2000

Nº DE PLANO:
1-5