



MAPA ACÚSTICO SAN VICENTE DEL RASPEIG

TOMO III: MAPAS DE NIVELES SONOROS Y DE ZONIFICACION

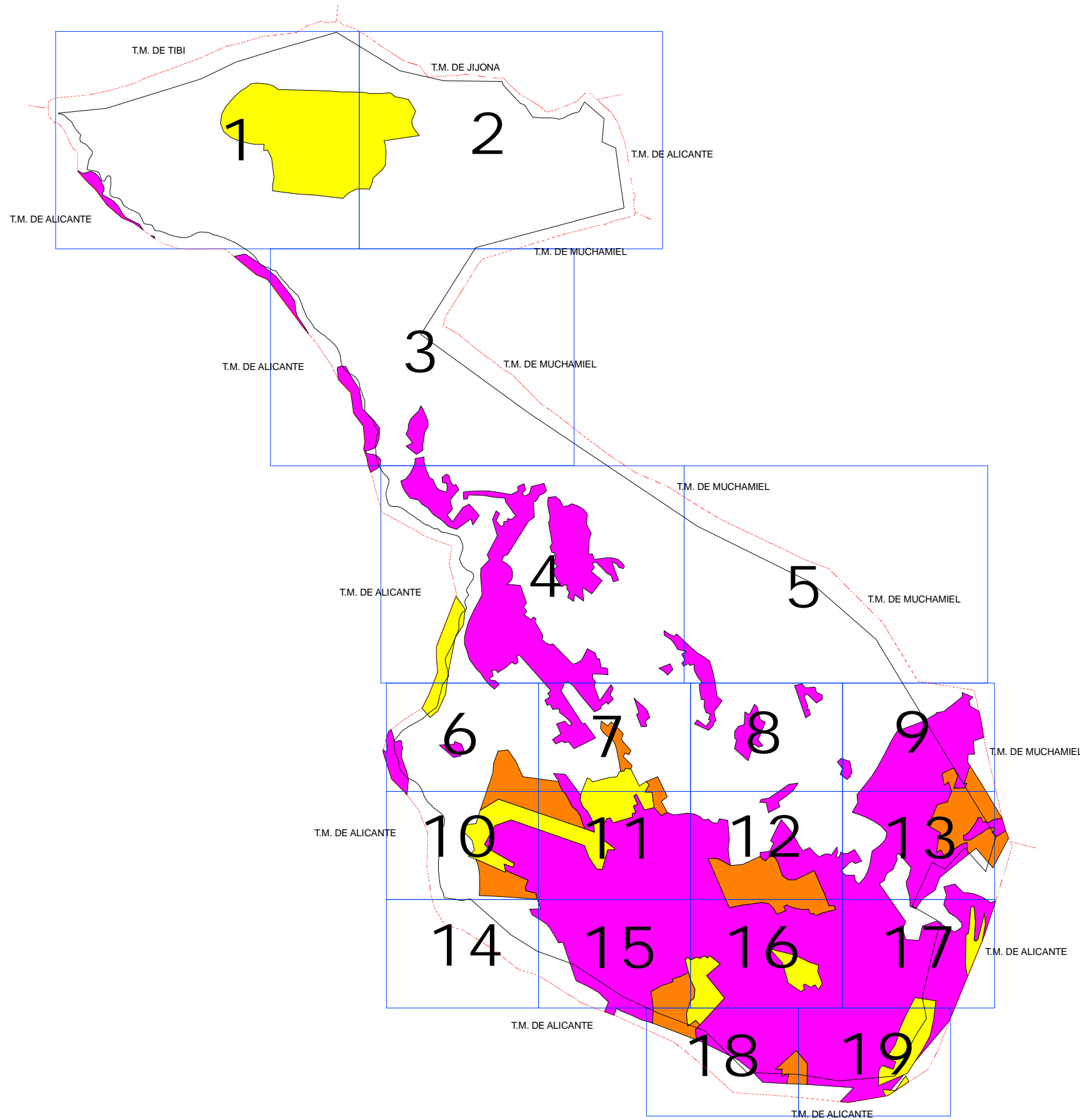
- MAPAS CLASIFICACIÓN Y CALIFICACIÓN DEL SUELO
- PLANOS SITUACIÓN PUNTOS DE MEDIDA 'IN SITU'
- MAPAS NIVELES SONOROS: TRAFICO RODADO
- MAPAS NIVELES SONOROS: INDUSTRIA



MAPA ACÚSTICO DE SAN VICENTE DEL RASPEIG

TOMO III. MAPAS DE NIVELES SONOROS Y DE ZONIFICACION

MAPAS CLASIFICACIÓN Y CALIFICACIÓN DEL SUELO



LEYENDA TEMÁTICA

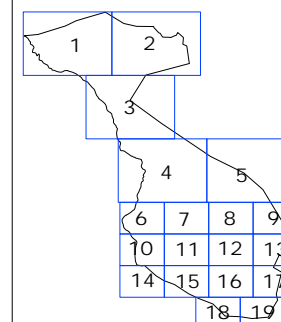
LEYENDA DE OBJETOS

- TERMINO MUNICIPAL
- USOS COLINDANTES

**CLASIFICACIÓN
DEL SUELO**

- SUELO NO URBANIZABLE
- SUELO URBANO
- SUELO URBANIZABLE NO PROGRAMADO
- SUELO URBANIZABLE PROGRAMADO

CUADRÍCULA DE SITUACIÓN



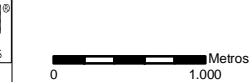
Título Proyecto:

MAPA ACÚSTICO DE SAN VICENTE DEL RASPEIG

Consultores:



Escala: 1:50.000



UNE A3 Originales

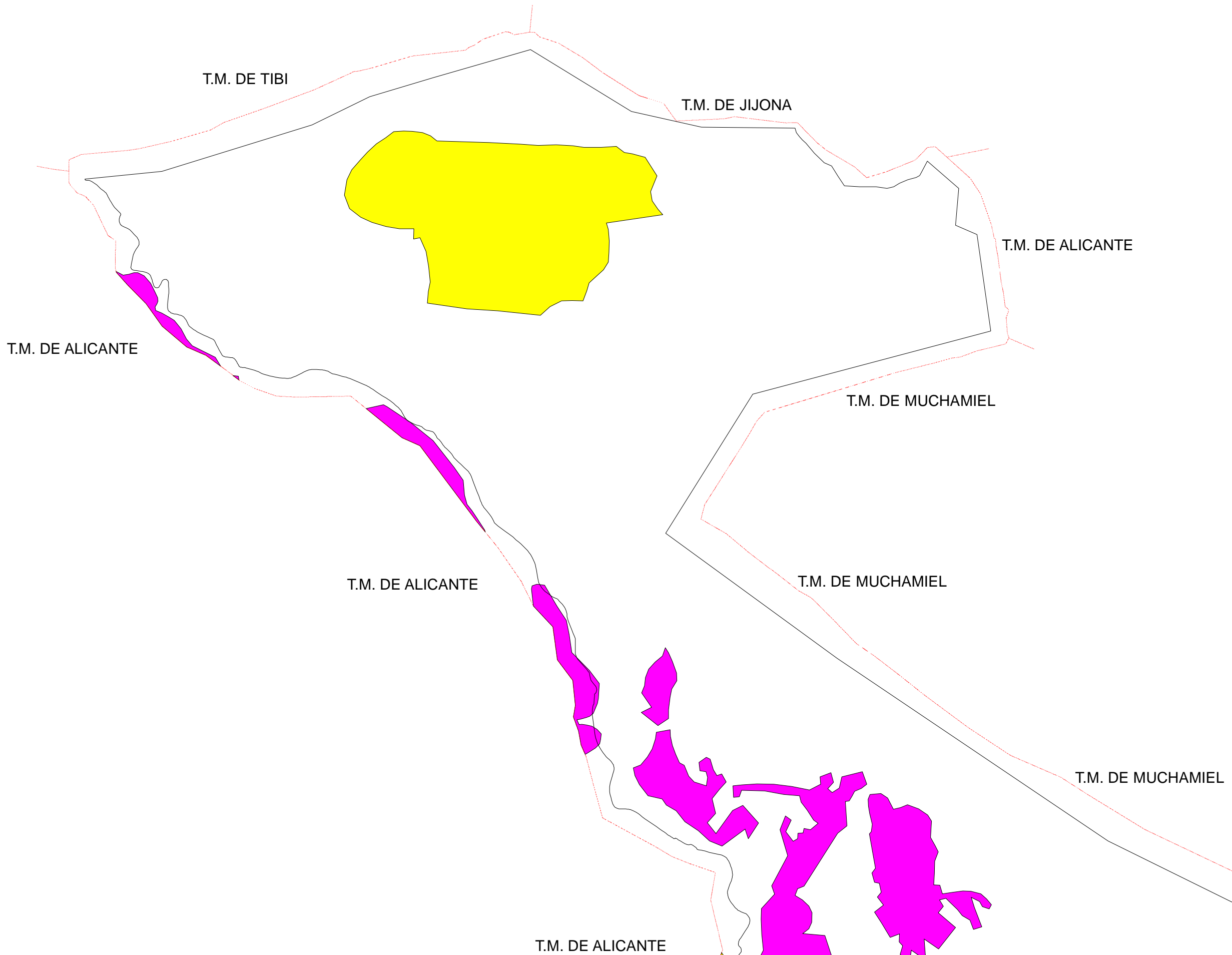
Plano:

SRV_CL

Fecha : Diciembre 2007

Título Plano:

MAPAS CLASIFICACIÓN SUELO



LEYENDA TEMÁTICA

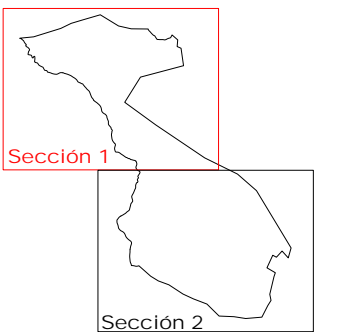
LEYENDA DE OBJETOS

- TERMINO MUNICIPAL
- - - USOS COLINDANTES

CLASIFICACIÓN
DEL SUELO

- SUELO NO URBANIZABLE
- SUELO URBANO
- SUELO URBANIZABLE NO PROGRAMADO
- SUELO URBANIZABLE PROGRAMADO

CUADRÍCULA DE SITUACIÓN



Título Proyecto:

MAPA ACÚSTICO DE SAN VICENTE DEL RASPEIG

Consultores:

Acusttel
Acústica y Telecomunicaciones

idom

Escala: 1:25.000



UNE A3 Originales

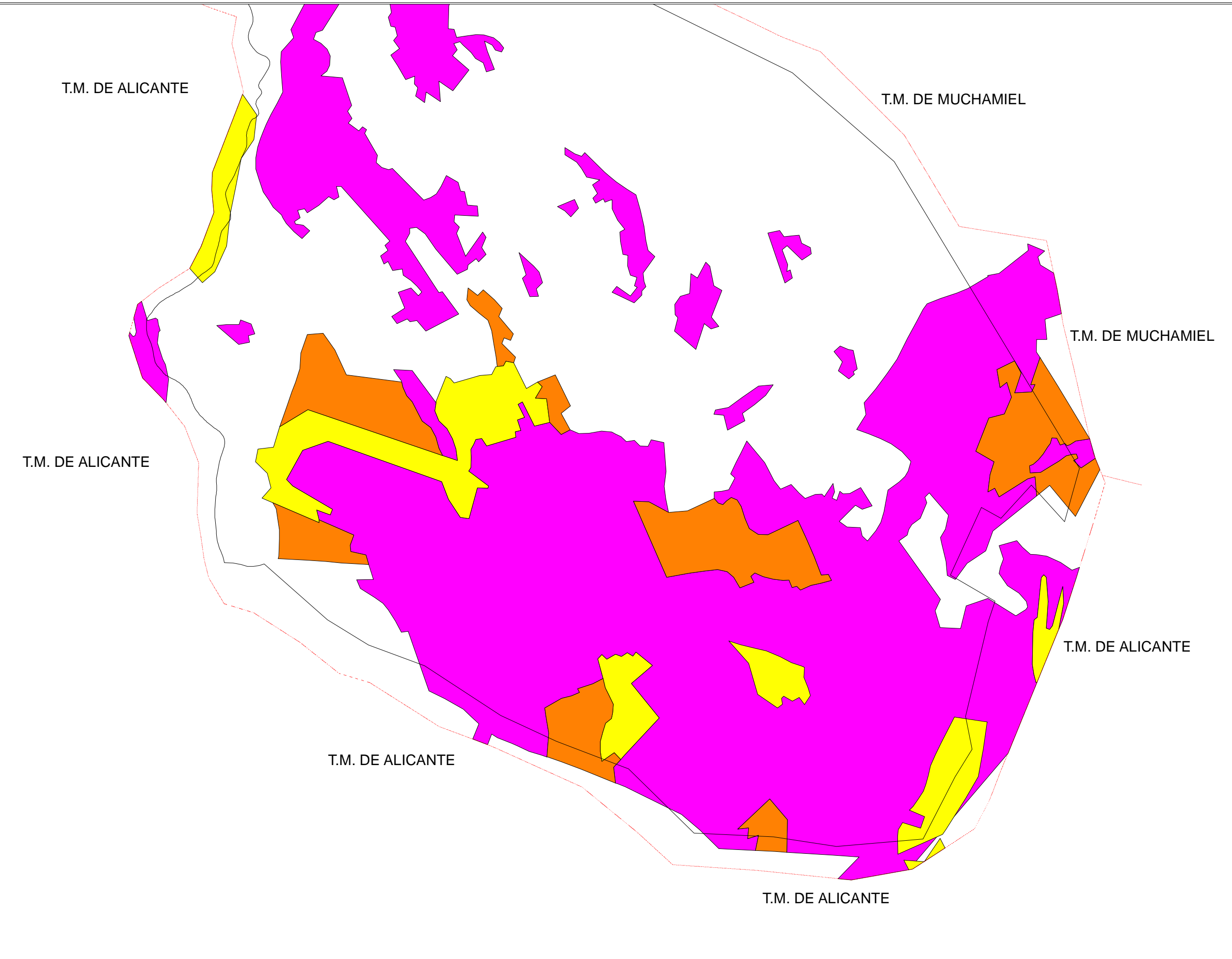
Plano:

SRV_CL_1

Fecha : Diciembre 2007



Título Plano:

MAPAS CLASIFICACIÓN SUELO







LEYENDA TEMÁTICA

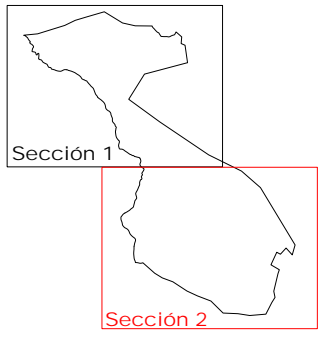
LEYENDA DE OBJETOS

-  TERMINO MUNICIPAL
-  USOS COLINDANTES

**CLASIFICACIÓN
DEL SUELO**

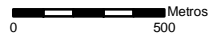
-  SUELO NO URBANIZABLE
-  SUELO URBANO
-  SUELO URBANIZABLE NO PROGRAMADO
-  SUELO URBANIZABLE PROGRAMADO

CUADRÍCULA DE SITUACIÓN



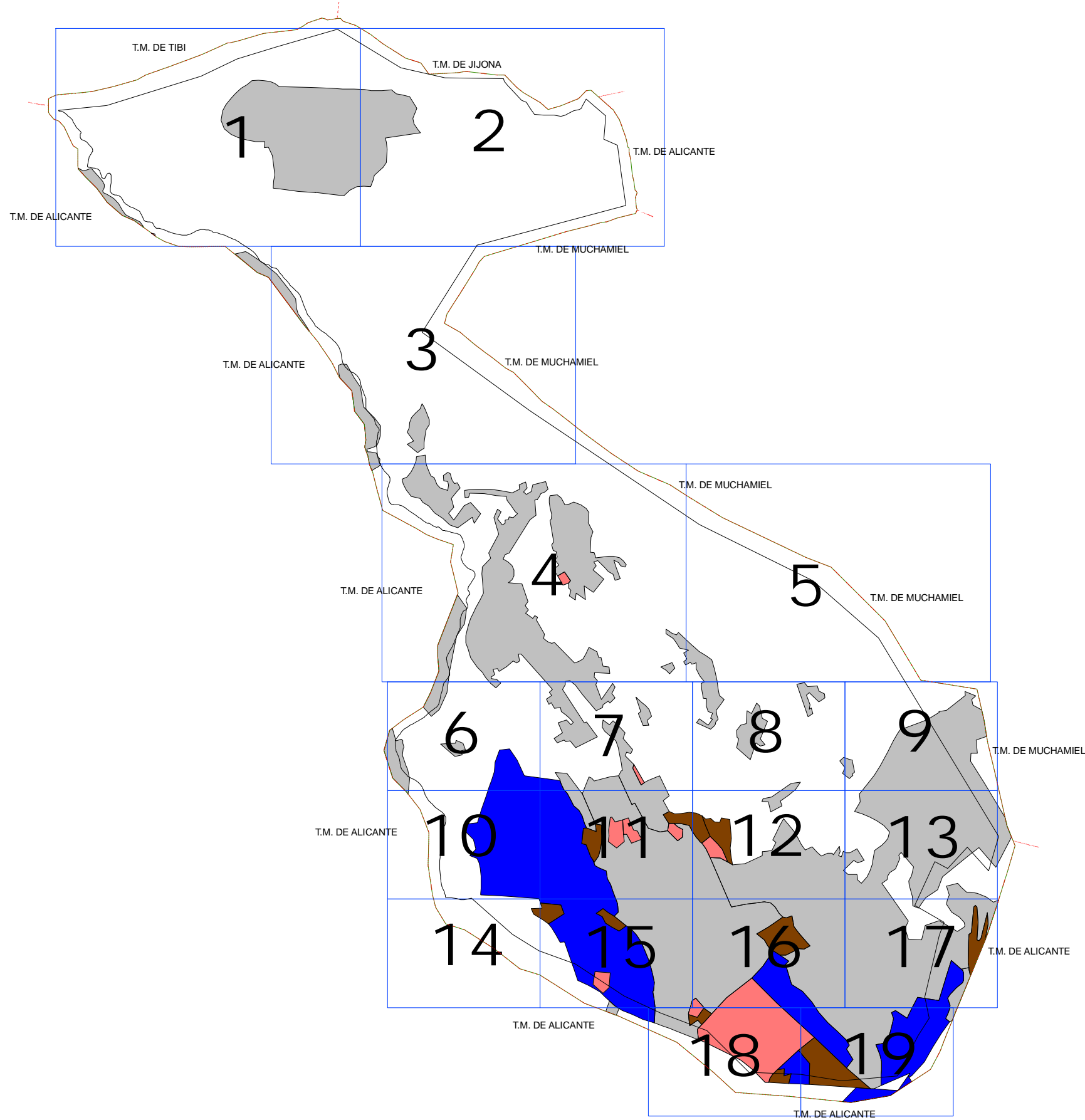
Título Proyecto:
MAPA ACÚSTICO DE SAN VICENTE DEL RASPEIG

Consultores:
Acustel
Acústica y Telecomunicaciones
idom

Escala: 1:25.000

UNE A3 Originales

Plano:
SRV_CL_2
Fecha : Diciembre 2007

Título Plano:
MAPAS CLASIFICACIÓN SUELO



LEYENDA TEMÁTICA

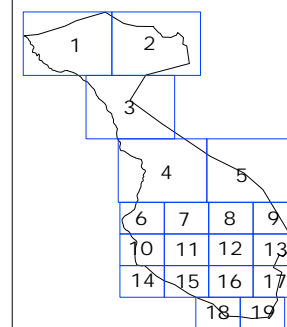
LEYENDA DE OBJETOS

- TERMINO MUNICIPAL
- USOS COLINDANTES

USOS DEL SUELO

- SANITARIO Y DOCENTE
- RESIDENCIAL
- TERCIARIO
- INDUSTRIAL

CUADRÍCULA DE SITUACIÓN



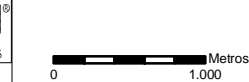
Título Proyecto:

MAPA ACÚSTICO DE SAN VICENTE DEL RASPEIG

Consultores:



Escala: 1:50.000



UNE A3 Originales

Plano:

SRV_CA

Fecha : Diciembre 2007

Título Plano:

MAPAS CALIFICACIÓN SUELO



LEYENDA TEMÁTICA

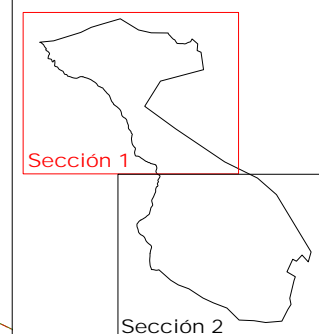
LEYENDA DE OBJETOS

- TERMINO MUNICIPAL
- - - USOS COLINDANTES

USOS DEL SUELO

- SANITARIO Y DOCENTE
- RESIDENCIAL
- TERCIARIO
- INDUSTRIAL

CUADRÍCULA DE SITUACIÓN



Título Proyecto:

MAPA ACÚSTICO DE SAN VICENTE DEL RASPEIG

Consultores:

Acusttel
Acústica y Telecomunicaciones

idom

Escala: 1:25.000



UNE A3 Originales

Plano:

SRV_CA_1

Fecha : Diciembre 2007

Título Plano:

MAPAS CALIFICACIÓN SUELO

LEYENDA TEMÁTICA

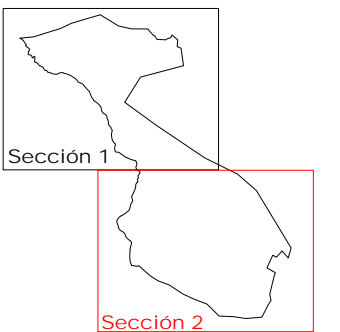
LEYENDA DE OBJETOS

- TERMINO MUNICIPAL
- - - USOS COLINDANTES

USOS DEL SUELO

- SANITARIO Y DOCENTE
- RESIDENCIAL
- TERCIARIO
- INDUSTRIAL

CUADRÍCULA DE SITUACIÓN



T.M. DE ALICANTE

T.M. DE MUCHAMIEL

T.M. DE MUCHAMIEL

T.M. DE ALICANTE

T.M. DE ALICANTE

T.M. DE ALICANTE

T.M. DE ALICANTE



Título Proyecto:

MAPA ACÚSTICO DE SAN VICENTE DEL RASPEIG

Consultores:

Acustel
Acústica y Telecomunicaciones

idom

Escala: 1:25.000

0 500 Metros

UNE A3 Originales

Plano:

SRV_CA_2

Fecha : Diciembre 2007

Título Plano:

MAPAS CALIFICACIÓN SUELO

PLANOS SITUACIÓN PUNTOS DE MEDIDA 'IN SITU'

Rxx Medidas puntuales

EFxx Medidas continuas

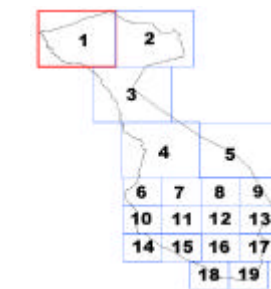
USOS DEL SUELO

- Sanitario y docente
- Residencial
- Terciario
- Industrial

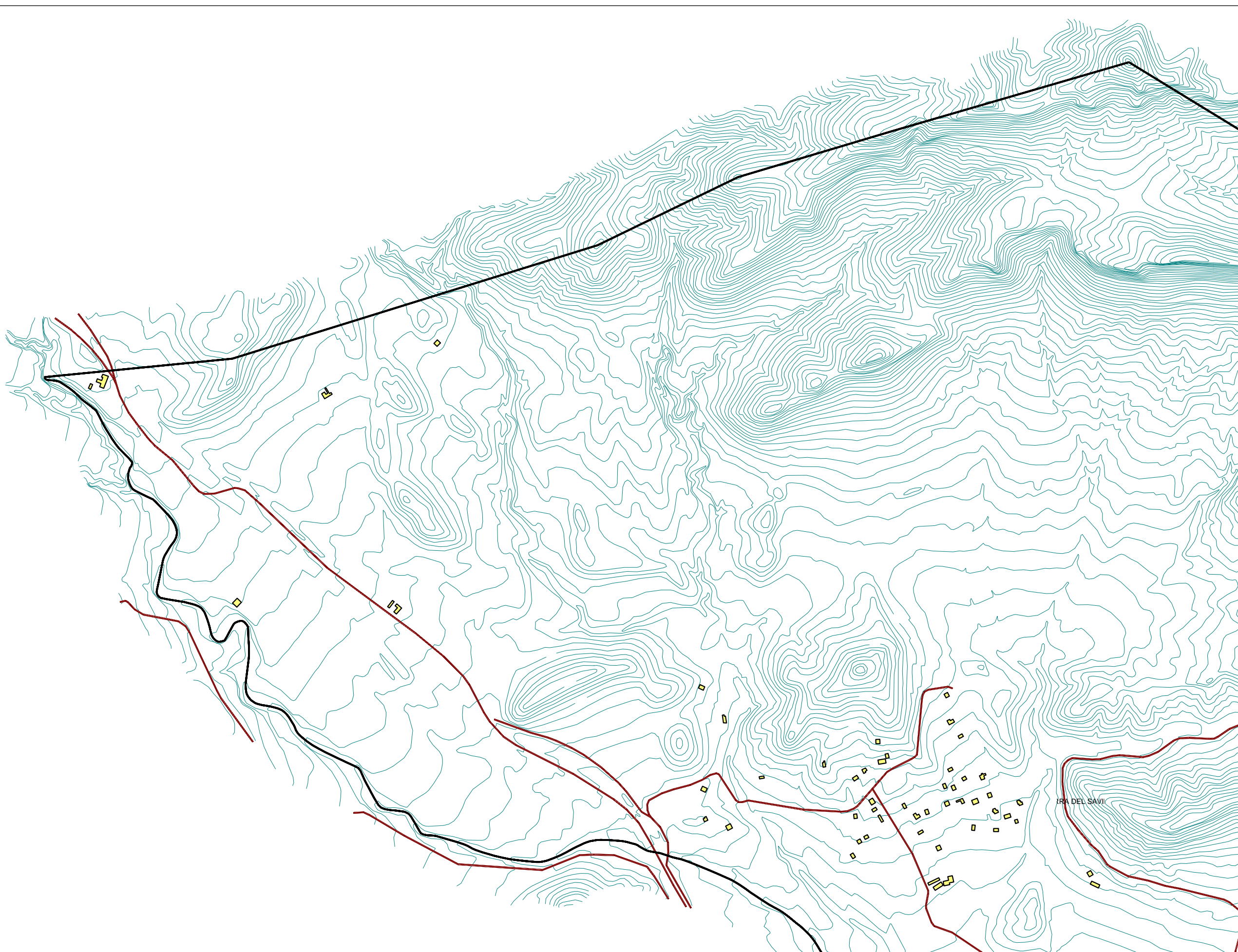
LEYENDA DE OBJETOS

- Carretera
- Ferrocarril
- Edificio
- Curva de Nivel...
- Receptor

CUADRICULA SITUACIÓN



Hoja 01 de 19



Título Proyecto:

MAPA ACÚSTICO DE SAN VICENTE DEL RASPEIG

Consultores:



Escala: 1/10000



UNE A3 Originales

Ud. Metros

Plano:

SVR_0_01

Fecha: Diciembre 2007

Título Plano:

SITUACIÓN PUNTOS DE MEDIDA IN SITU

Rxx Medidas puntuales
EFxx Medidas continuas

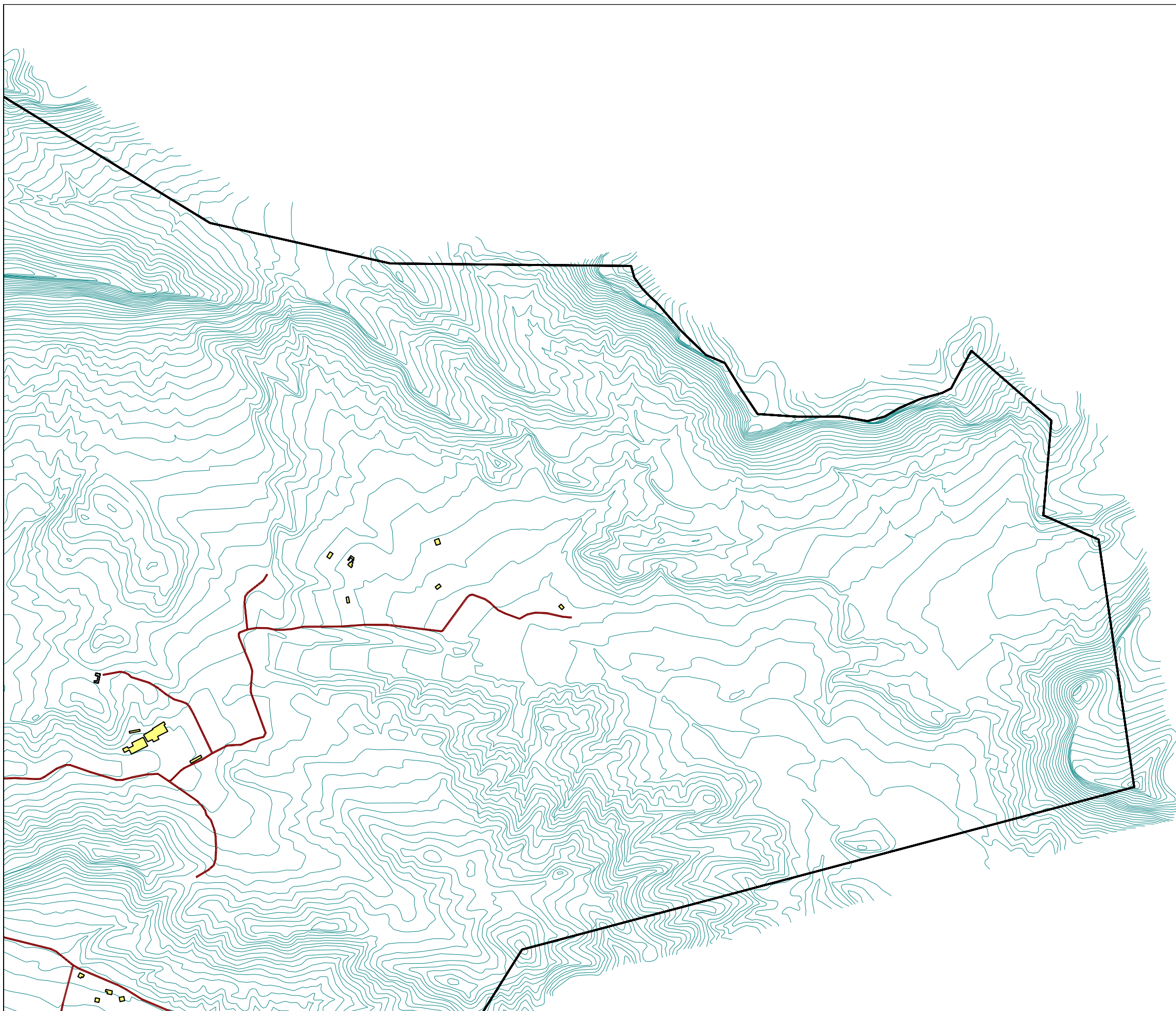
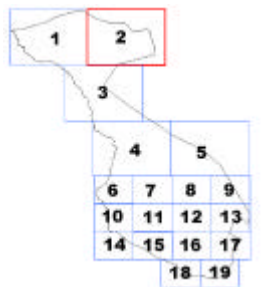
USOS DEL SUELO

- Sanitario y docente
- Residencial
- Terciario
- Industrial

LEYENDA DE OBJETOS

- Carretera
- Ferrocarril
- Edificio
- Curva de Nivel...
- Receptor

CUADRICULA SITUACIÓN



Título Proyecto:

MAPA ACÚSTICO DE SAN VICENTE DEL RASPEIG

Consultores:



Escala: 1/10000



Ud. Metros

UNE A3 Originales

Plano:

SVR_0_02

Fecha: Diciembre 2007

Título Plano:

SITUACIÓN PUNTOS DE MEDIDA IN SITU

Rxx Medidas puntuales
EFxx Medidas continuas

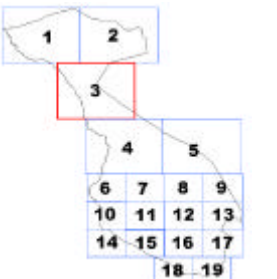
USOS DEL SUELO

- Sanitario y docente
- Residencial
- Terciario
- Industrial

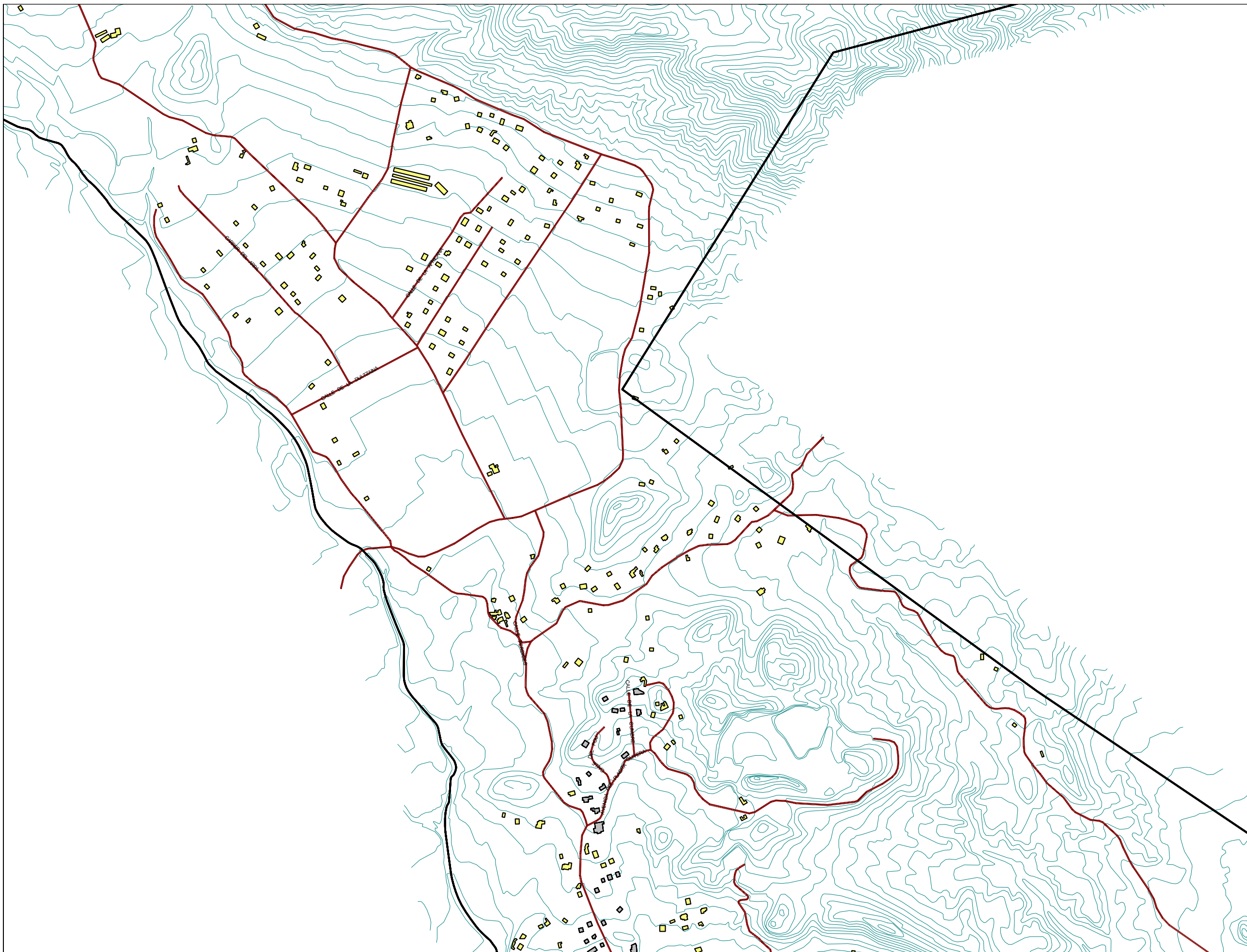
LEYENDA DE OBJETOS

- Carretera
- Ferrocarril
- Edificio
- Curva de Nivel...
- Receptor

CUADRICULA SITUACIÓN



Hoja 03 de 19



Título Proyecto:

MAPA ACÚSTICO DE SAN VICENTE DEL RASPEIG

Consultores:



Escala: 1/10000



UNE A3 Originales

Ud. Metros

Plano:

SVR_0_03

Fecha: Diciembre 2007

Título Plano:

SITUACIÓN PUNTOS DE MEDIDA IN SITU

Rxx Medidas puntuales

EFxx Medidas continuas

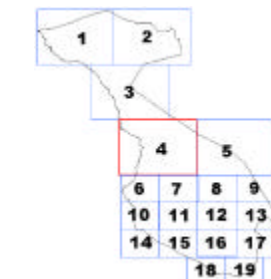
USOS DEL SUELO

- Sanitario y docente
- Residencial
- Terciario
- Industrial

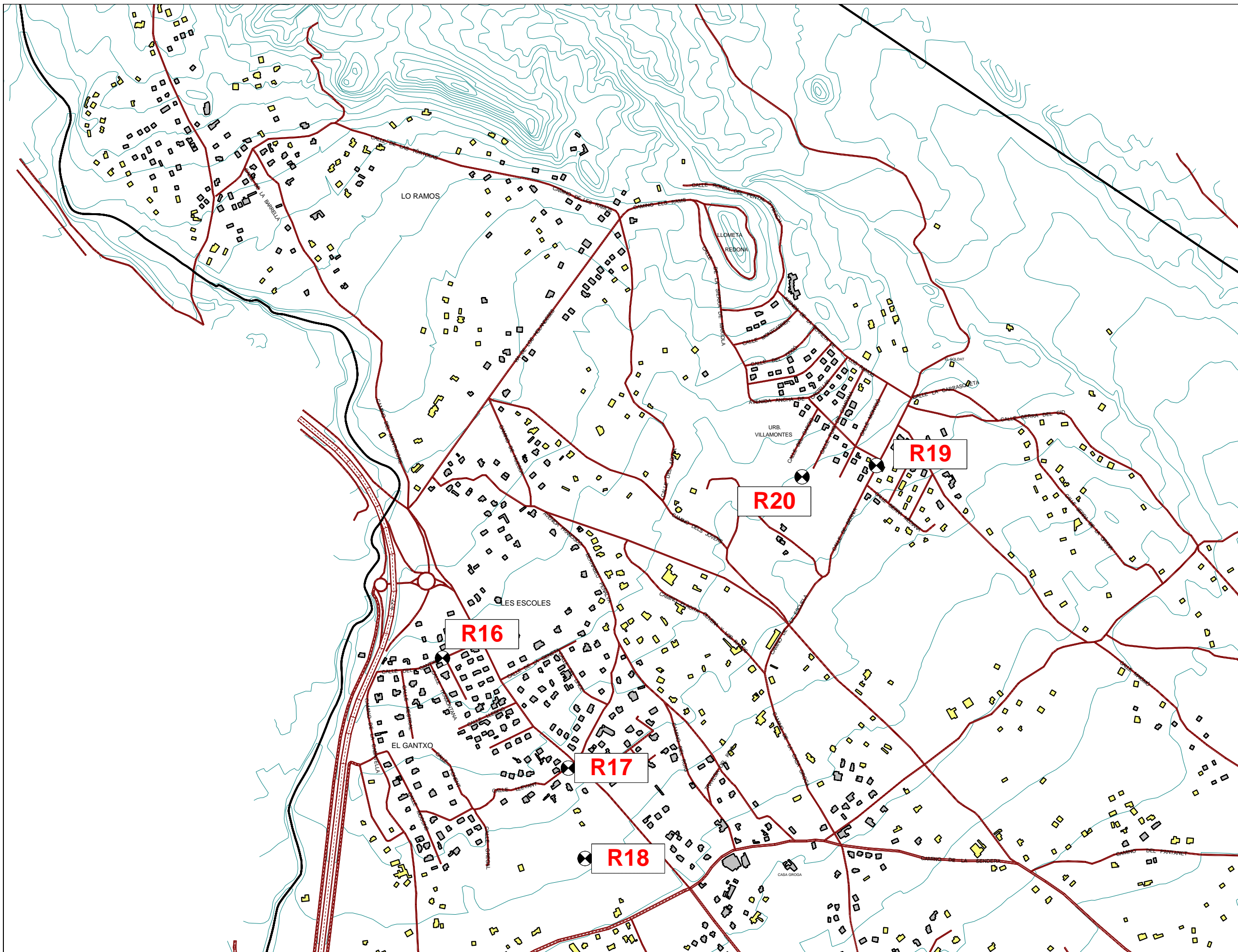
LEYENDA DE OBJETOS

- Carretera
- Ferrocarril
- Edificio
- Curva de Nivel...
- Receptor

CUADRICULA SITUACIÓN



Hoja 04 de 19



Título Proyecto:

MAPA ACÚSTICO DE SAN VICENTE DEL RASPEIG

Consultores:



Escala: 1/10000



UNE A3 Originales

Ud. Metros

Plano:

SVR_0_04

Fecha: Diciembre 2007

Título Plano:

SITUACIÓN PUNTOS DE MEDIDA IN SITU

Rxx Medidas puntuales

EFxx Medidas continuas

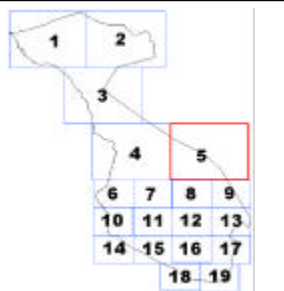
USOS DEL SUELO

- Sanitario y docente
- Residencial
- Terciario
- Industrial

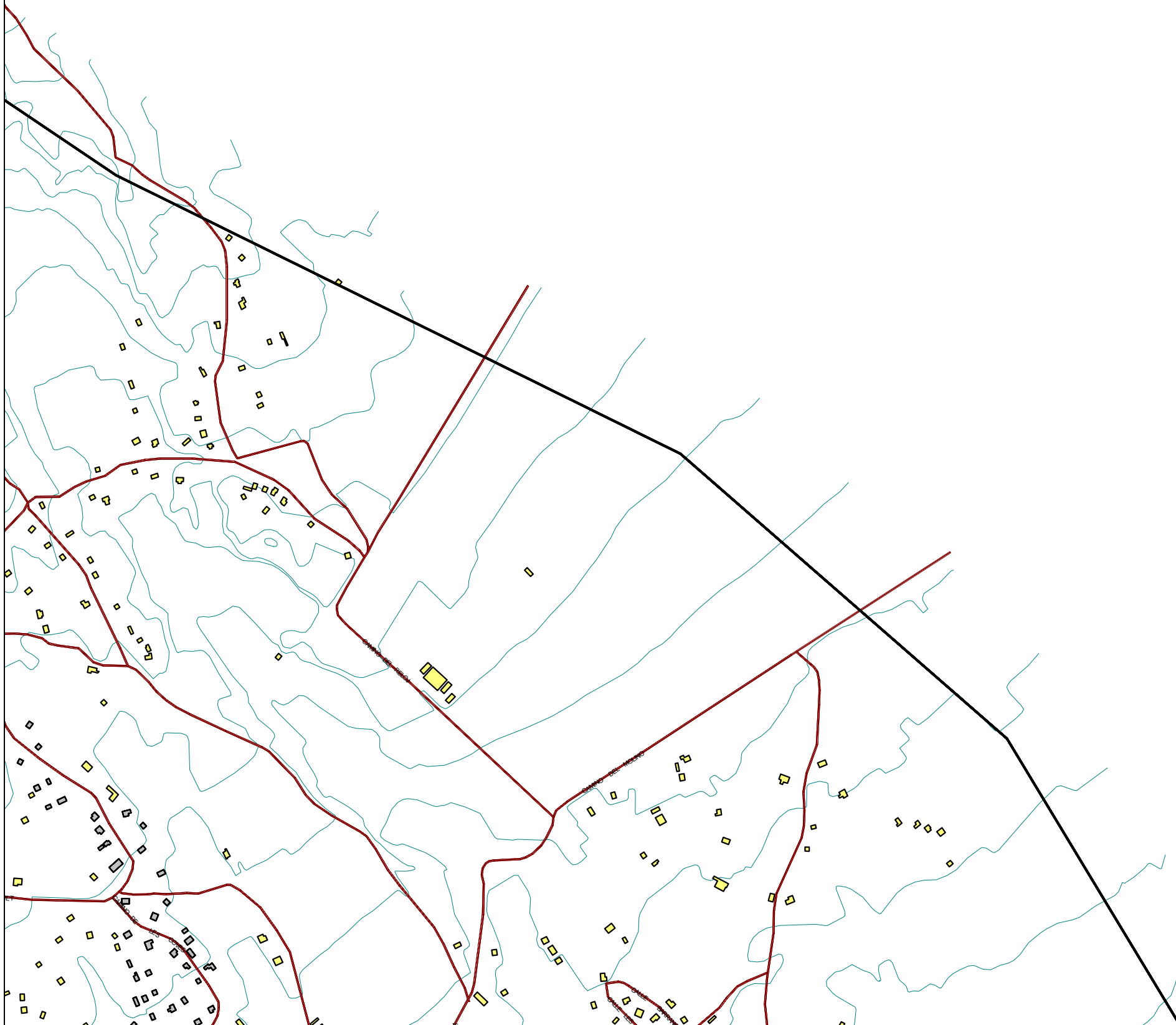
LEYENDA DE OBJETOS

- Carretera
- Edificio
- Curva de Nivel...
- ⊗ Receptor

CUADRICULA SITUACIÓN



Hoja 05 de 19



Título Proyecto:

MAPA ACÚSTICO DE SAN VICENTE DEL RASPEIG

Consultores:



Escala: 1/10000



Ud. Metros

UNE A3 Originales

Plano:

SVR_0_05

Fecha: Diciembre 2007

Título Plano:

SITUACIÓN PUNTOS DE MEDIDA IN SITU

Rxx Medidas puntuales
EFxx Medidas continuas

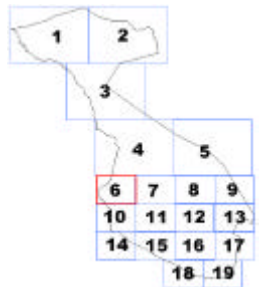
USOS DEL SUELO

- Sanitario y docente
- Residencial
- Terciario
- Industrial

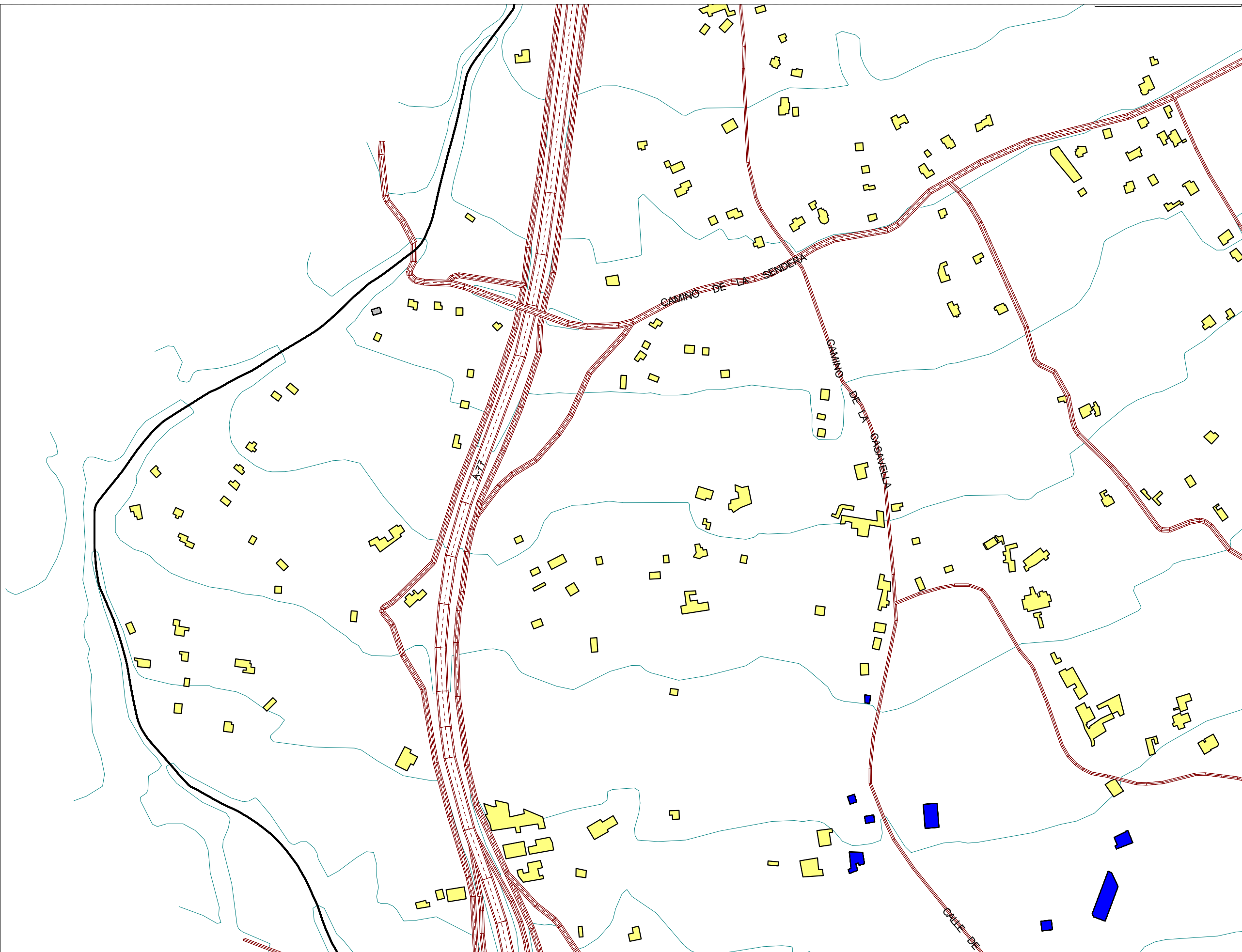
LEYENDA DE OBJETOS

- Carretera
- Edificio
- Curva de Nivel...
- Receptor

CUADRICULA SITUACIÓN



Hoja 06 de 19



Título Proyecto:

MAPA ACÚSTICO DE SAN VICENTE DEL RASPEIG

Consultores:



Escala: 1/5000



UNE A3 Originales

Ud. Metros

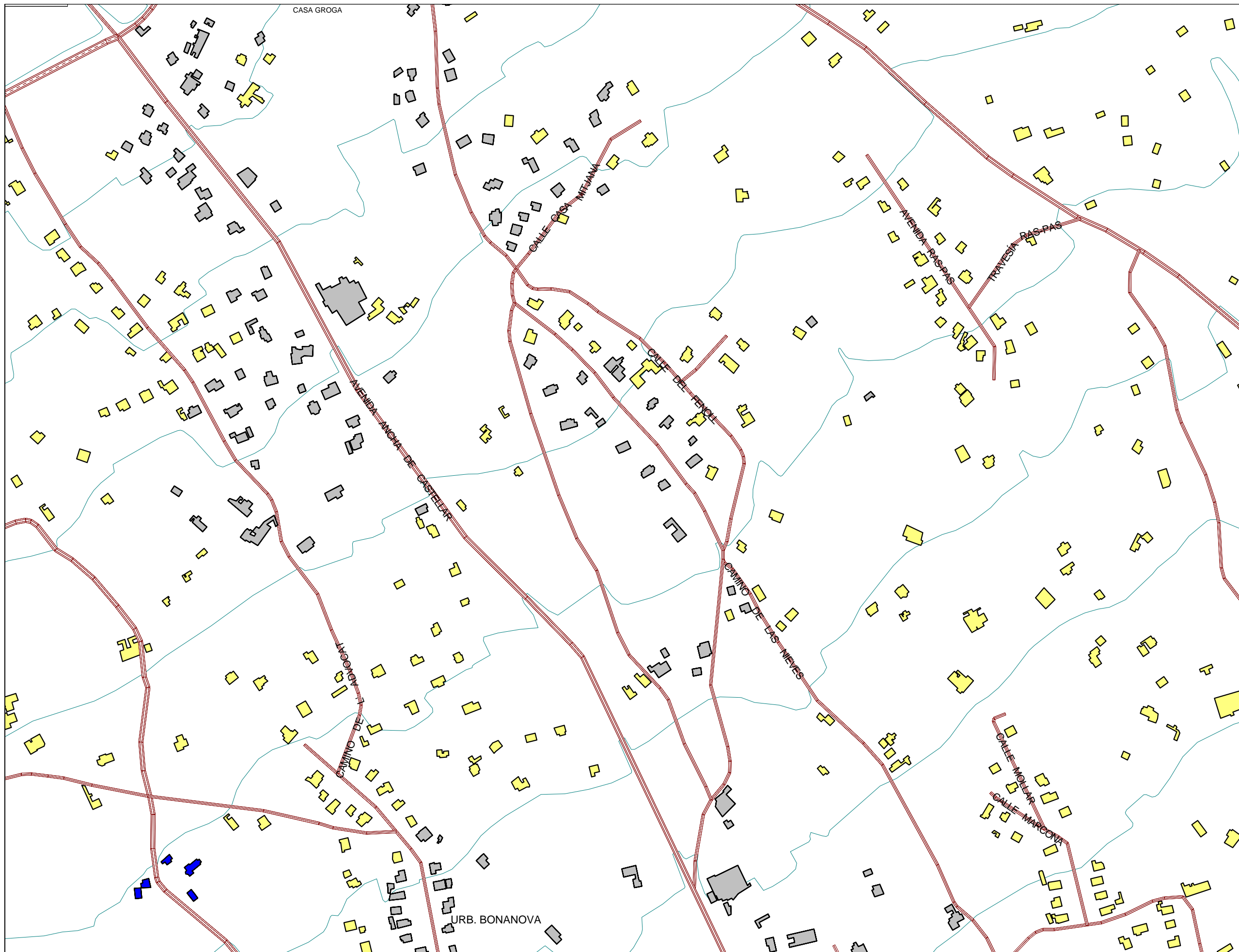
Plano:

SVR_0_06

Fecha: Diciembre 2007

Título Plano:

SITUACIÓN PUNTOS DE MEDIDA IN SITU



**AJUNTAMENT DE
SANT VICENT DEL RASPEIG**

Rxx Medidas puntuales
EFxx Medidas continuas

USOS DEL SUELO

- Sanitario y docente
- Residencial
- Terciario
- Industrial

LEYENDA DE OBJETOS

- Carretera
- Edificio
- Curva de Nivel...
- Receptor

CUADRICULA SITUACIÓN



Hoja 07 de 19 N
↑

Rxx Medidas puntuales
EFxx Medidas continuas

USOS DEL SUELO

- Sanitario y docente
- Residencial
- Terciario
- Industrial

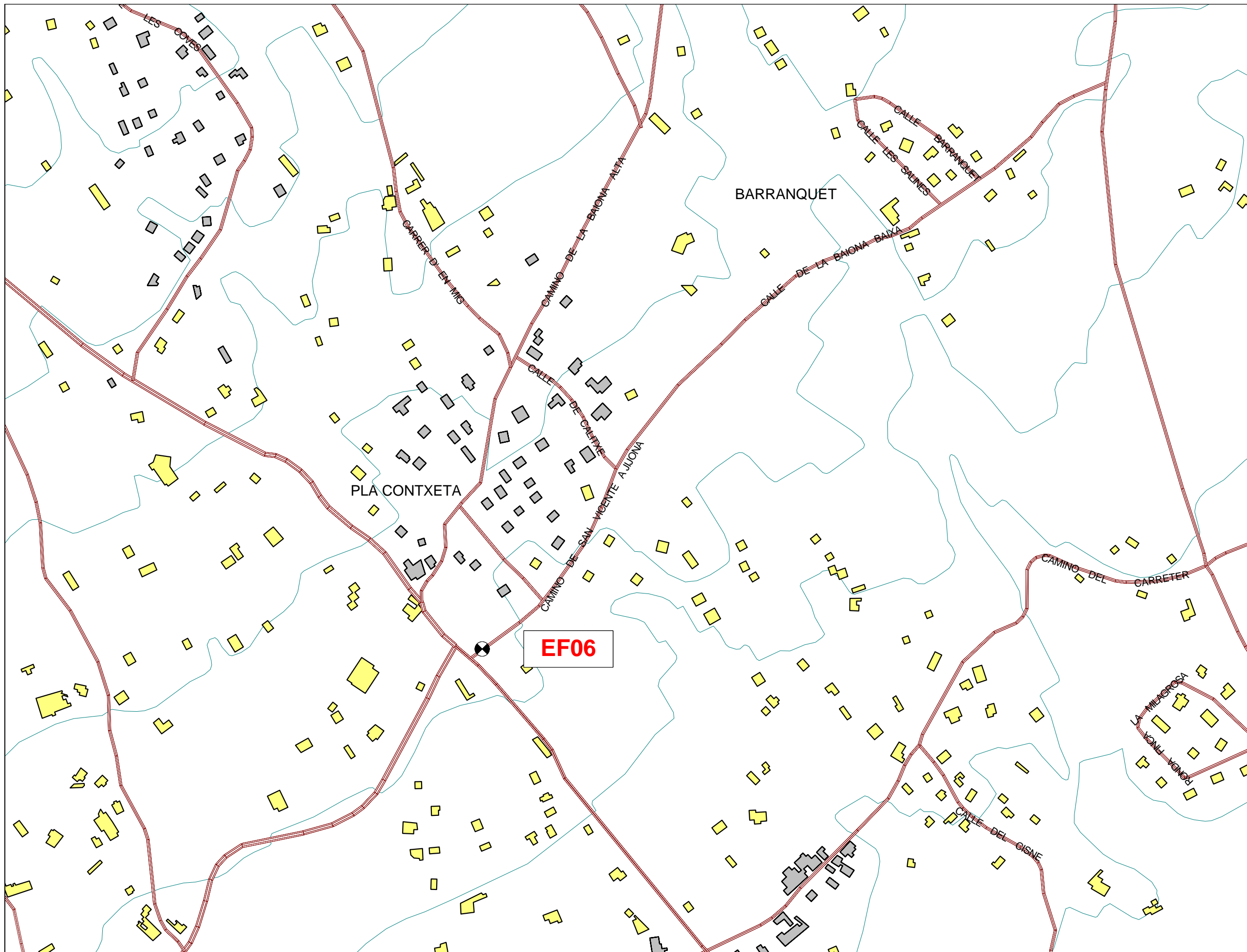
LEYENDA DE OBJETOS

- Carretera
- Ferrocarril
- Edificio
- Curva de Nivel...
- Receptor

CUADRICULA SITUACIÓN



Hoja 08 de 19



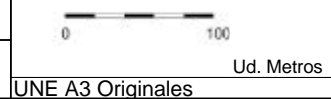
Título Proyecto:

MAPA ACÚSTICO DE SAN VICENTE DEL RASPEIG

Consultores:



Escala: 1/5000



Plano:

SVR_0_08

Fecha: Diciembre 2007

Título Plano:

SITUACIÓN PUNTOS DE MEDIDA IN SITU

Rxx Medidas puntuales

EFxx Medidas continuas

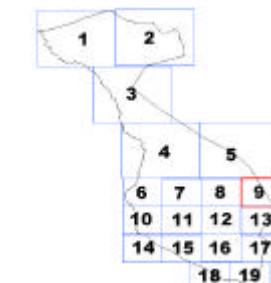
USOS DEL SUELO

- Sanitario y docente
- Residencial
- Terciario
- Industrial

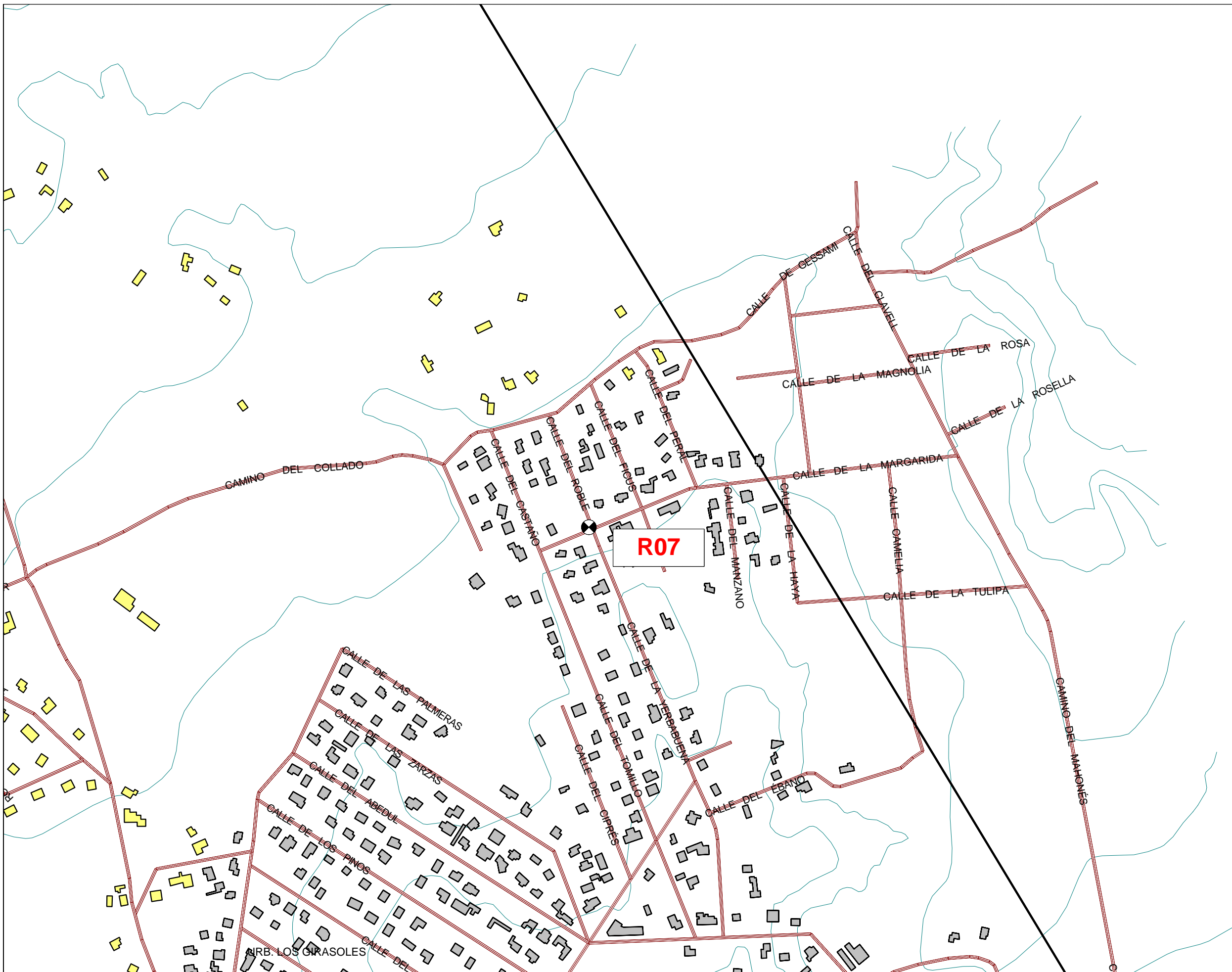
LEYENDA DE OBJETOS

- Carretera
- Ferrocarril
- Edificio
- Curva de Nivel...
- Receptor

CUADRICULA SITUACIÓN



Hoja 09 de 19



Título Proyecto:

MAPA ACÚSTICO DE SAN VICENTE DEL RASPEIG

Consultores:



Escala: 1/5000



UNE A3 Originales

Ud. Metros

Plano:

SVR_0_09

Fecha: Diciembre 2007

Título Plano:

SITUACIÓN PUNTOS DE MEDIDA IN SITU

Rxx Medidas puntuales
EFxx Medidas continuas

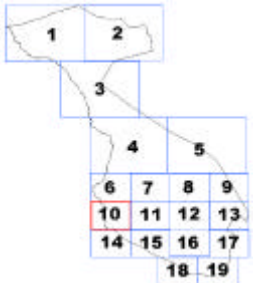
USOS DEL SUELO

- Sanitario y docente
- Residencial
- Terciario
- Industrial

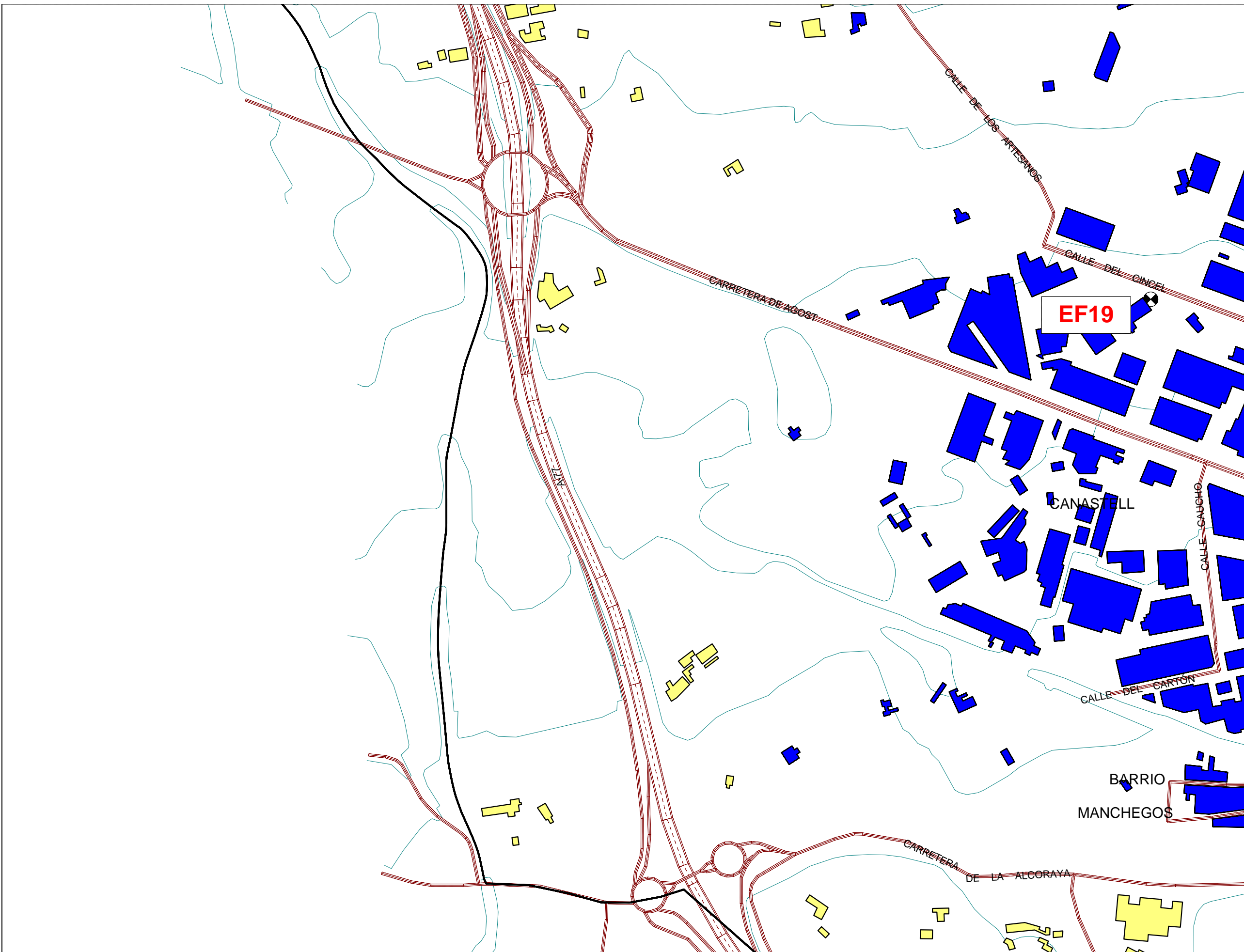
LEYENDA DE OBJETOS

- Carretera
- Ferrocarril
- Edificio
- Curva de Nivel...
- Receptor

CUADRICULA SITUACIÓN



Hoja 10 de 19



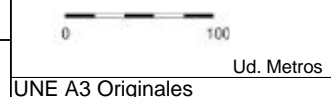
Título Proyecto:

MAPA ACÚSTICO DE SAN VICENTE DEL RASPEIG

Consultores:



Escala: 1/5000



Plano:

SVR_0_10

Fecha: Diciembre 2007

Título Plano:

SITUACIÓN PUNTOS DE MEDIDA IN SITU

Rxx Medidas puntuales

EFxx Medidas continuas

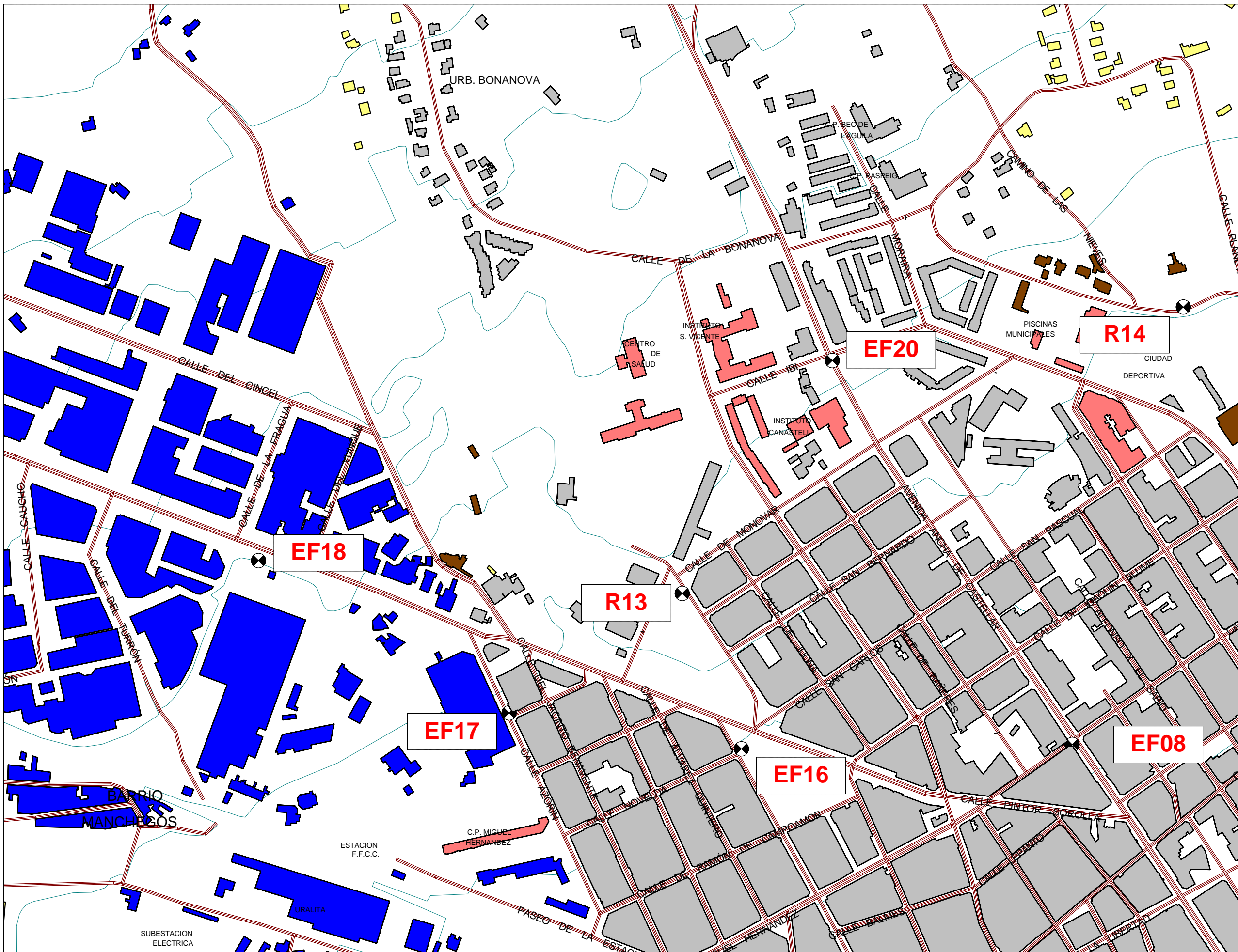
USOS DEL SUELO

- Sanitario y docente
- Residencial
- Terciario
- Industrial

LEYENDA DE OBJETOS

- Carretera
- Ferrocarril
- Edificio
- Curva de Nivel...
- Receptor

CUADRICULA SITUACIÓN



Título Proyecto:

MAPA ACÚSTICO DE SAN VICENTE DEL RASPEIG

Consultores:



Escala: 1/5000



Plano:

SVR_0_11

Fecha: Diciembre 2007

Título Plano:

SITUACIÓN PUNTOS DE MEDIDA IN SITU

Rxx Medidas puntuales

EFxx Medidas continuas

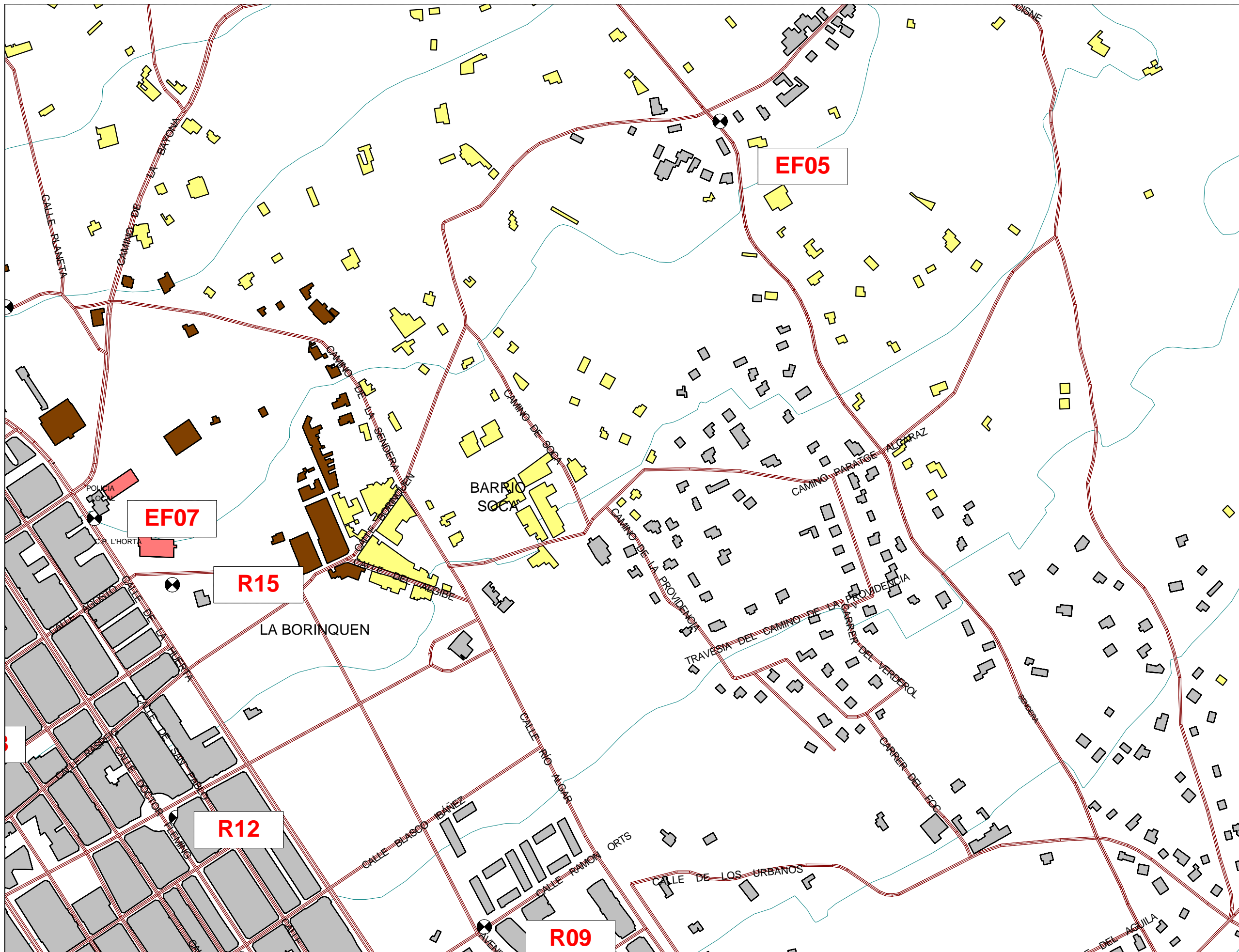
USOS DEL SUELO

- Sanitario y docente
- Residencial
- Terciario
- Industrial

LEYENDA DE OBJETOS

- Carretera
- Ferrocarril
- Edificio
- Curva de Nivel...
- Receptor

CUADRICULA SITUACIÓN



Título Proyecto:

MAPA ACÚSTICO DE SAN VICENTE DEL RASPEIG

Consultores:



Escala: 1/5000



UNE A3 Originales

Plano:

SVR_0_12

Fecha: Diciembre 2007

Título Plano:

SITUACIÓN PUNTOS DE MEDIDA IN SITU

Rxx Medidas puntuales

EFxx Medidas continuas

USOS DEL SUELO

- Sanitario y docente
- Residencial
- Terciario
- Industrial

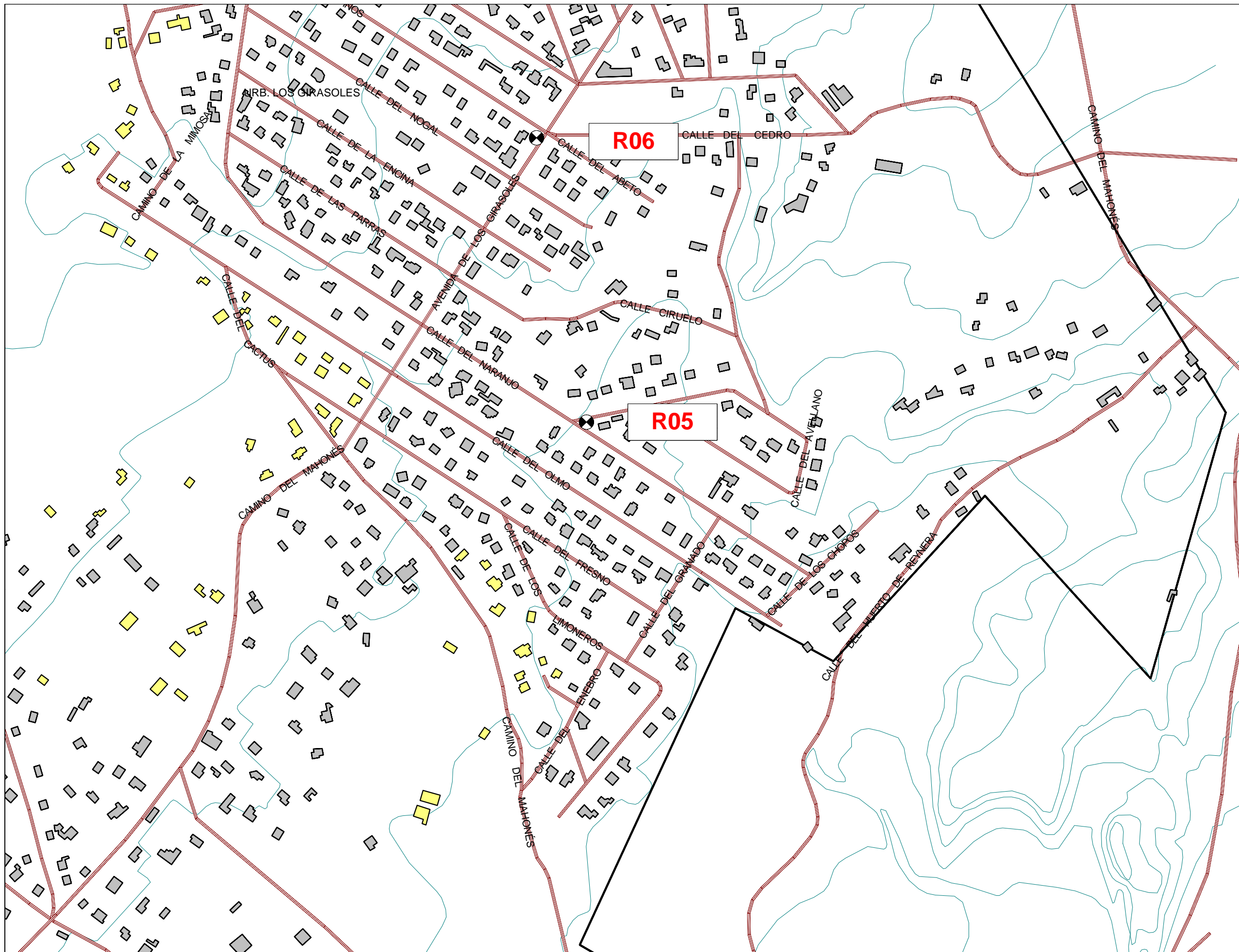
LEYENDA DE OBJETOS

- Carretera
- Ferrocarril
- Edificio
- Curva de Nivel...
- Receptor

CUADRICULA SITUACIÓN



Hoja 13 de 19



Título Proyecto:

MAPA ACÚSTICO DE SAN VICENTE DEL RASPEIG

Consultores:



Escala: 1/5000



UNE A3 Originales

Ud. Metros

Plano:

SVR_0_13

Fecha: Diciembre 2007

Título Plano:

SITUACIÓN PUNTOS DE MEDIDA IN SITU



Rxx Medidas puntuales

EFxx Medidas continuas

USOS DEL SUELO

- Sanitario y docente
- Residencial
- Terciario
- Industrial

LEYENDA DE OBJETOS

- Carretera
- Edificio
- Curva de Nivel...
- Receptor

CUADRICULA SITUACIÓN



Título Proyecto:

MAPA ACÚSTICO DE SAN VICENTE DEL RASPEIG

Consultores:



Escala: 1/5000



Ud. Metros

UNE A3 Originales

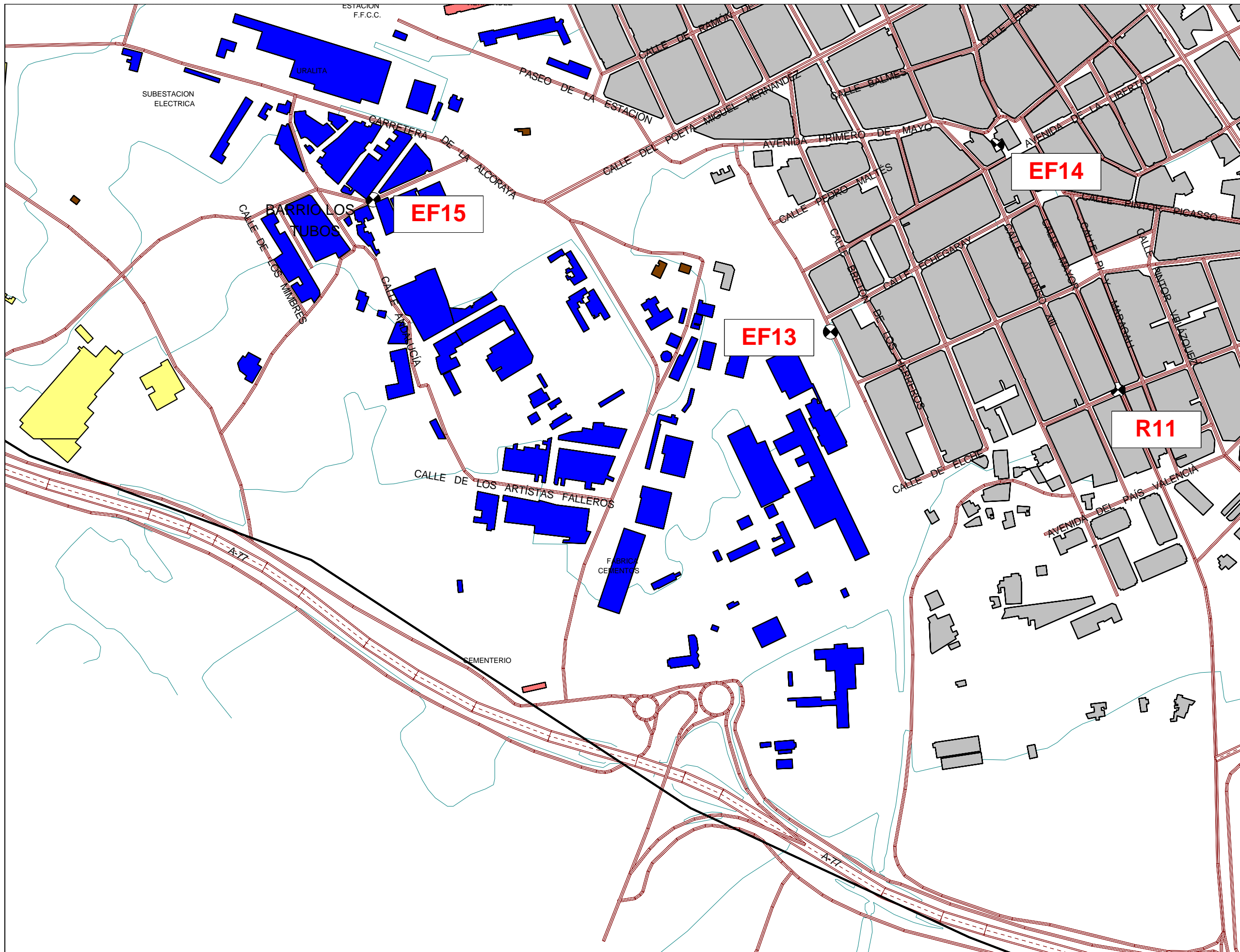
Plano:

SVR_0_14

Fecha: Diciembre 2007

Título Plano:

SITUACIÓN PUNTOS DE MEDIDA IN SITU



AJUNTAMENT DE SANT VICENT DEL RASPEIG

Rxx Medidas puntuales
 EFxx Medidas continuas

USOS DEL SUELO

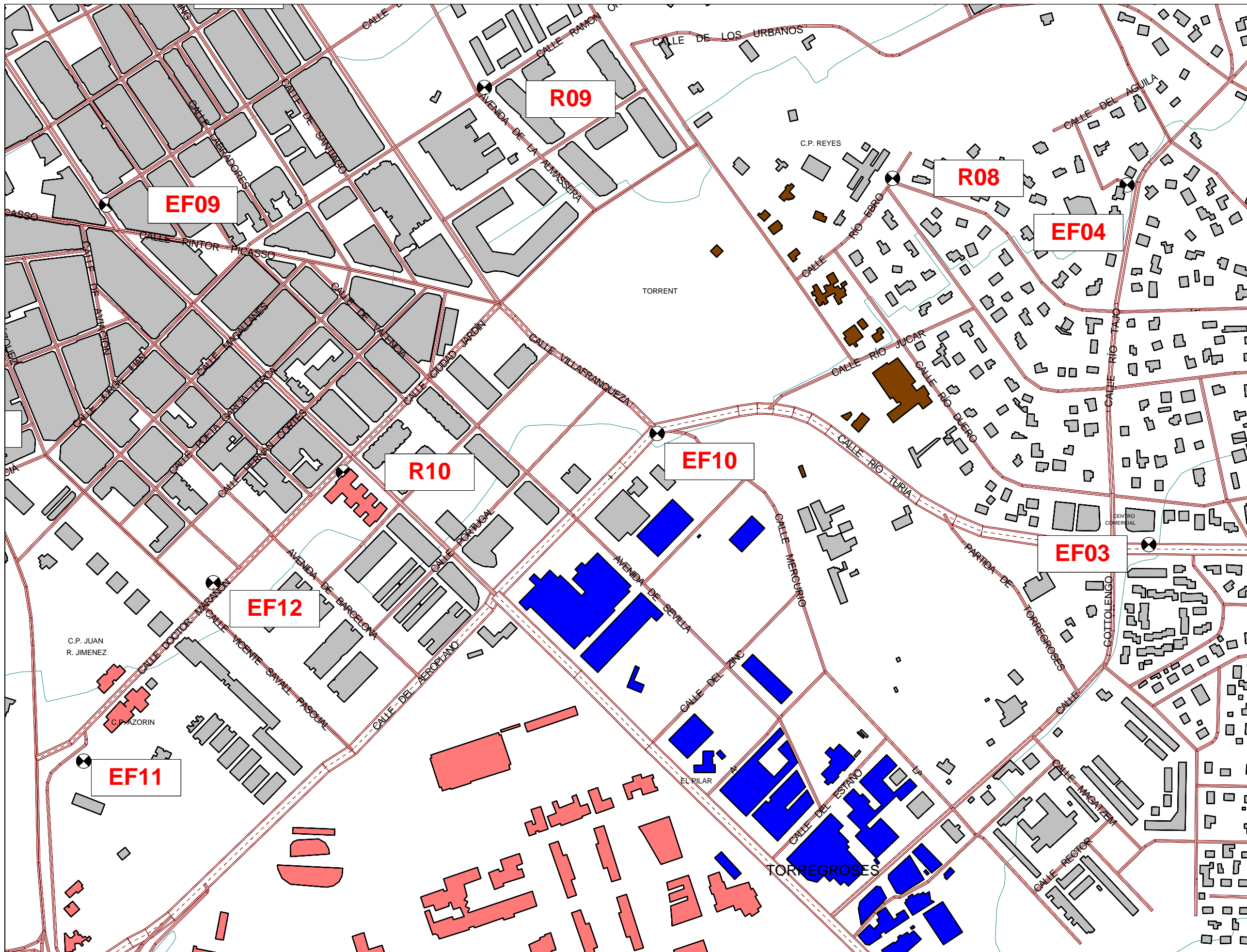
- Sanitario y docente
- Residencial
- Terciario
- Industrial

LEYENDA DE OBJETOS

- Carretera
- Ferrocarril
- Edificio
- Curva de Nivel...
- Receptor

CUADRICULA SITUACIÓN





Rxx Medidas puntuales
EFxx Medidas continuas

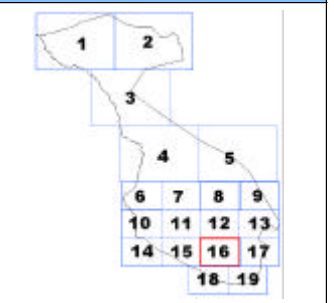
USOS DEL SUELO

- Sanitario y docente
- Residencial
- Terciario
- Industrial

LEYENDA DE OBJETOS

- Carretera
- Edificio
- Curva de Nivel...
- Receptor

CUADRICULA SITUACIÓN



Rxx Medidas puntuales
EFxx Medidas continuas

USOS DEL SUELO

- Sanitario y docente
- Residencial
- Terciario
- Industrial

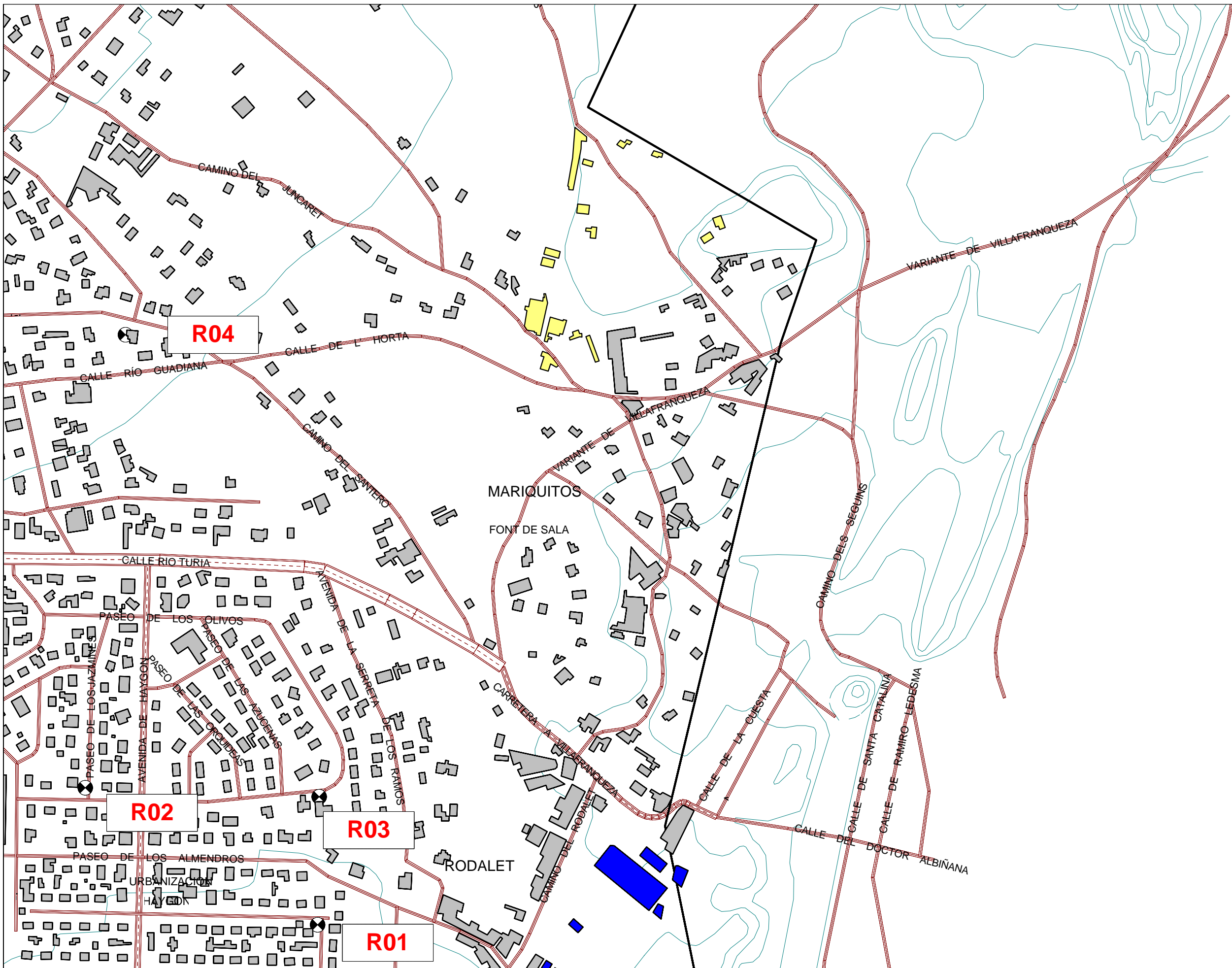
LEYENDA DE OBJETOS

- Carretera
- Ferrocarril
- Edificio
- Curva de Nivel...
- Receptor

CUADRICULA SITUACIÓN



Hoja 17 de 19



Título Proyecto:

MAPA ACÚSTICO DE SAN VICENTE DEL RASPEIG

Consultores:



Escala: 1/5000



Plano:

SVR_0_17

Fecha: Diciembre 2007

Título Plano:

SITUACIÓN PUNTOS DE MEDIDA IN SITU



AJUNTAMENT DE SANT VICENT DEL RASPEIG

Rxx Medidas puntuales
EFxx Medidas continuas

USOS DEL SUELO

- Sanitario y docente
- Residencial
- Terciario
- Industrial

LEYENDA DE OBJETOS

- Carretera
- Ferrocarril
- Edificio
- Curva de Nivel...
- Receptor

CUADRICULA SITUACIÓN

1	2
3	4
5	6
7	8
9	10
11	12
13	14
15	16
17	18
19	20

Hoja 18 de 19



**AJUNTAMENT DE
SANT VICENT DEL RASPEIG**

Rxx Medidas puntuales
EFxx Medidas continuas

USOS DEL SUELO

- Sanitario y docente
- Residencial
- Terciario
- Industrial

LEYENDA DE OBJETOS

- Carretera
- Ferrocarril
- Edificio
- Curva de Nivel...
- Receptor

CUADRICULA SITUACIÓN

1	2
3	4
5	6
7	8
9	10
11	12
13	14
15	16
17	18
19	20

Hoja 19 de 19



Título Proyecto:
MAPA ACÚSTICO DE SAN VICENTE DEL RASPEIG

Consultores:
Acusttel
idom

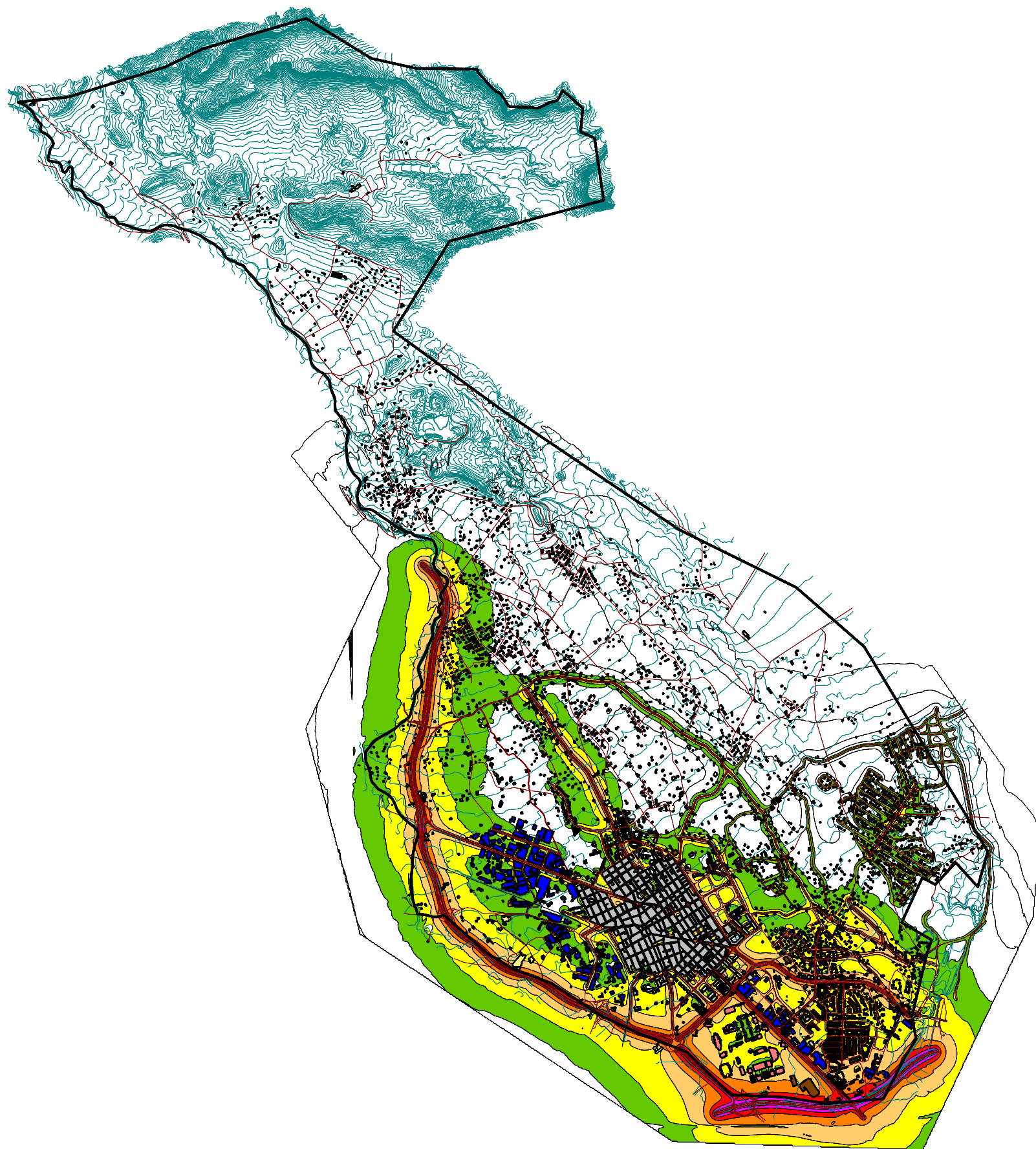
Escala: 1/5000

Ud. Metros
UNE A3 Originales

Plano:
SVR_0_19
Fecha: Diciembre 2007

Título Plano:
SITUACIÓN PUNTOS DE MEDIDA IN SITU

MAPAS NIVELES SONOROS: TRÁFICO RODADO



**AJUNTAMENT DE
SANT VICENT DEL RASPEIG**

POBLACI3N EXPUESTA

dB(A)	Ldía	
	Nº personas expresados en unidades	%
<50	6688	13,2
50-55	3006	5,9
55-60	4663	9,2
60-65	13976	27,7
65-70	13889	27,5
70-75	7805	15,4
>75	505	1,0
TOTAL	50531	100

LEYENDA TEMÁTICA

USOS DEL SUELO

- Sanitario y Docente
- Residencial
- Terciario
- Industrial

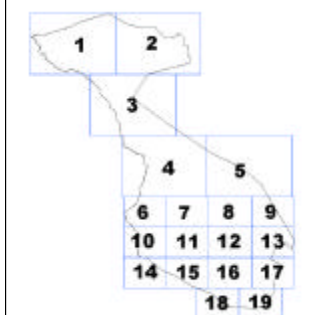
LEYENDA DE OBJETOS

- Carretera
- Ferrocarril
- Edificio
- Curva de Nivel...

NIVELES SONOROS

- > 0.0 dB(A)
- > 50.0 dB(A)
- > 55.0 dB(A)
- > 60.0 dB(A)
- > 65.0 dB(A)
- > 70.0 dB(A)
- > 75.0 dB(A)

CUADRÍCULA SITUACI3N




Hoja N
↑



Título Proyecto:
MAPA ACÚSTICO DE SAN VICENTE DEL RASPEIG

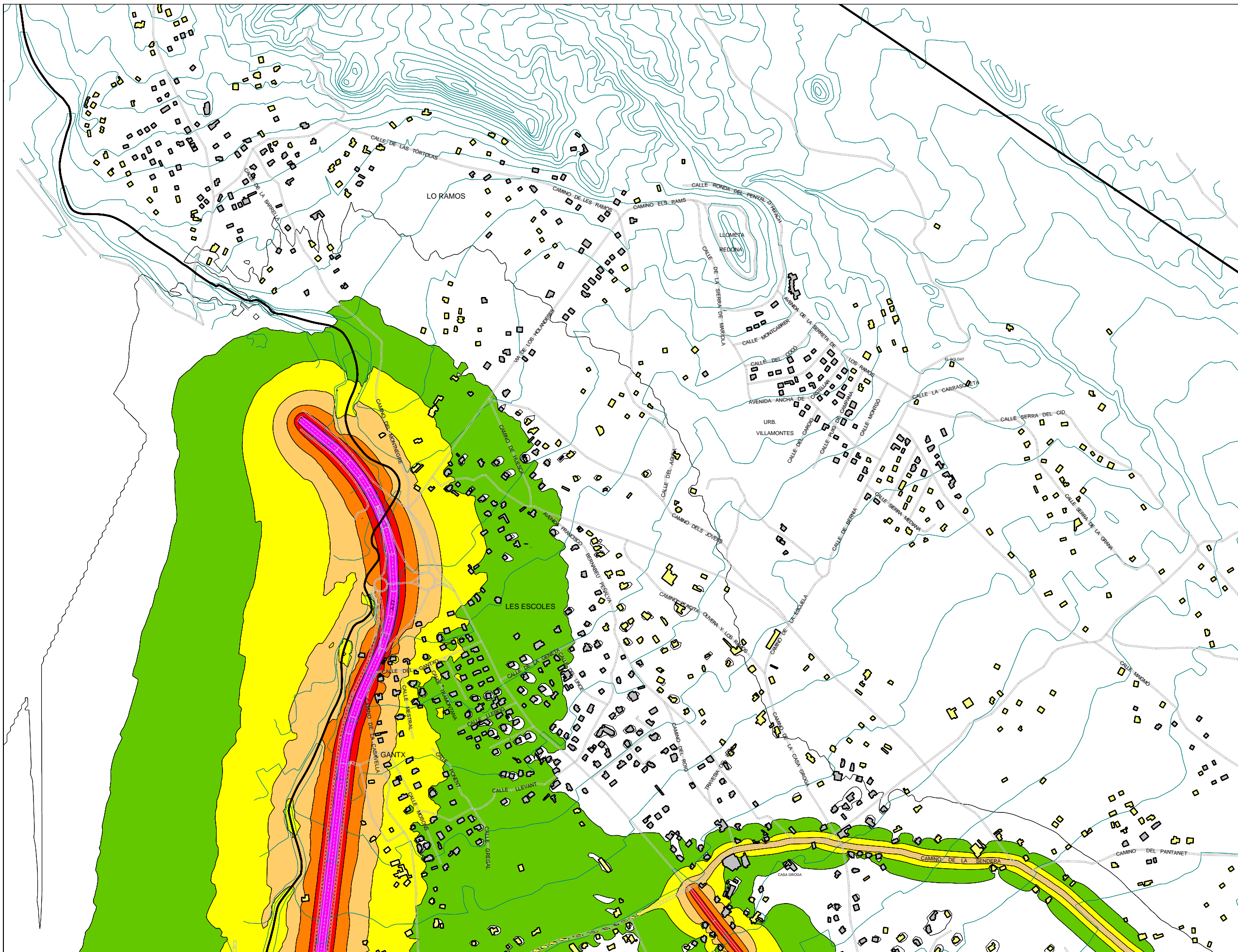
Consultores:



Escala: 1/50000

 Ud. Metros
 UNE A3 Originales

Plano:
SVR_1R
 Fecha: Diciembre 2007

Título Plano:
**MAPAS NIVELES SONOROS
INDICADOR Ldía. TRÁFICO RODADO.**



**AJUNTAMENT DE
SANT VICENT DEL RASPEIG**

POBLACIÓN EXPUESTA

dB(A)	Ldía	
	Nº personas expresados en unidades	%
<50	1350	90,15
50-55	90	5,98
55-60	47	3,16
60-65	10	0,65
65-70	0	0,03
70-75	1	0,03
>75	0	0,00
TOTAL	1498	100

LEYENDA TEMÁTICA

USOS DEL SUELO

- Sanitario y Docente
- Residencial
- Terciario
- Industrial

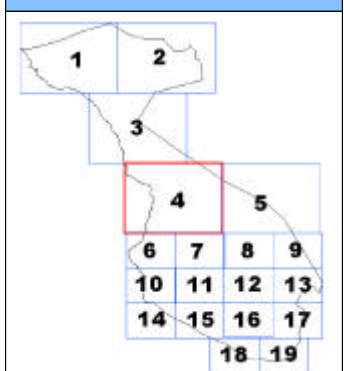
LEYENDA DE OBJETOS

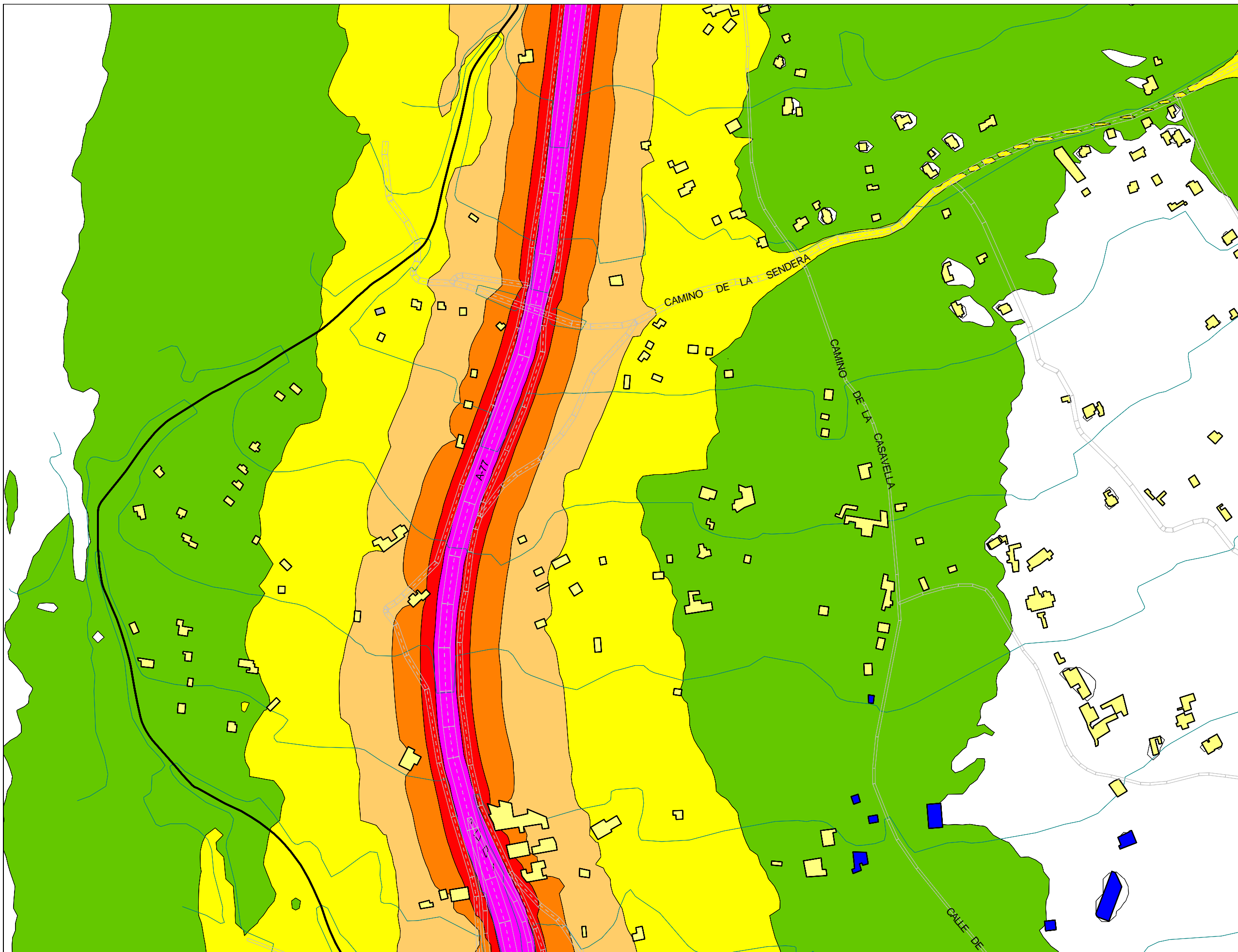
- Carretera
- Ferrocarril
- Edificio
- Curva de Nivel...

NIVELES SONOROS

- > 0.0 dB(A)
- > 50.0 dB(A)
- > 55.0 dB(A)
- > 60.0 dB(A)
- > 65.0 dB(A)
- > 70.0 dB(A)
- > 75.0 dB(A)

CUADRÍCULA SITUACIÓN





**AJUNTAMENT DE
SANT VICENT DEL RASPEIG**

POBLACIÓ EXPUESTA

dB(A)	Ldia	
	Nº personas expresados en unidades	%
<50	52	82,91
50-55	11	17,09
55-60	0	0,00
60-65	0	0,00
65-70	0	0,00
70-75	0	0,00
>75	0	0,00
TOTAL	63	100

LEYENDA TEMÁTICA

USOS DEL SUELO

- Sanitario y Docente
- Residencial
- Terciario
- Industrial

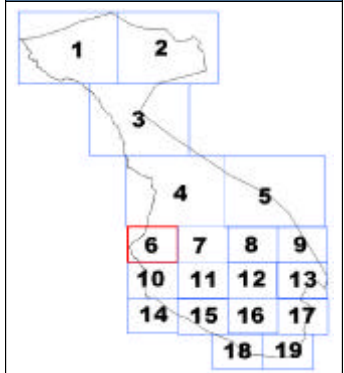
LEYENDA DE OBJETOS

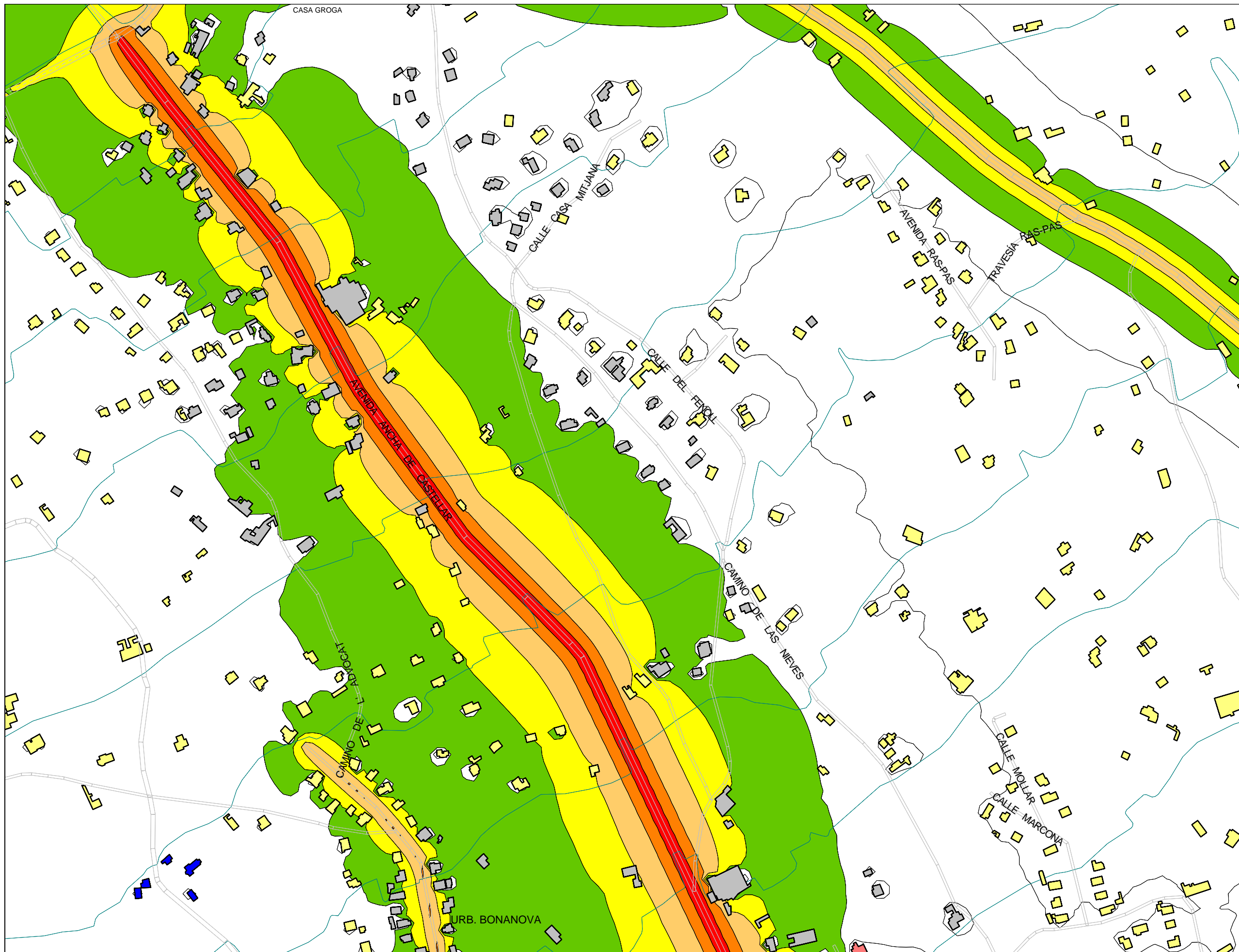
- Carretera
- Ferrocarril
- Edificio
- Curva de Nivel...

NIVELES SONOROS

- > 0.0 dB(A)
- > 50.0 dB(A)
- > 55.0 dB(A)
- > 60.0 dB(A)
- > 65.0 dB(A)
- > 70.0 dB(A)
- > 75.0 dB(A)

CUADRÍCULA SITUACIÓN





AJUNTAMENT DE SANT VICENT DEL RASPEIG

POBLACIÓN EXPUESTA

dB(A)	Ldía	
	Nº personas expresados en unidades	%
<50	537	71,69
50-55	66	8,79
55-60	34	4,58
60-65	14	1,92
65-70	98	13,01
70-75	0	0,00
>75	0	0,00
TOTAL	749	100

LEYENDA TEMÁTICA

USOS DEL SUELO

- Sanitario y Docente
- Residencial
- Terciario
- Industrial

LEYENDA DE OBJETOS

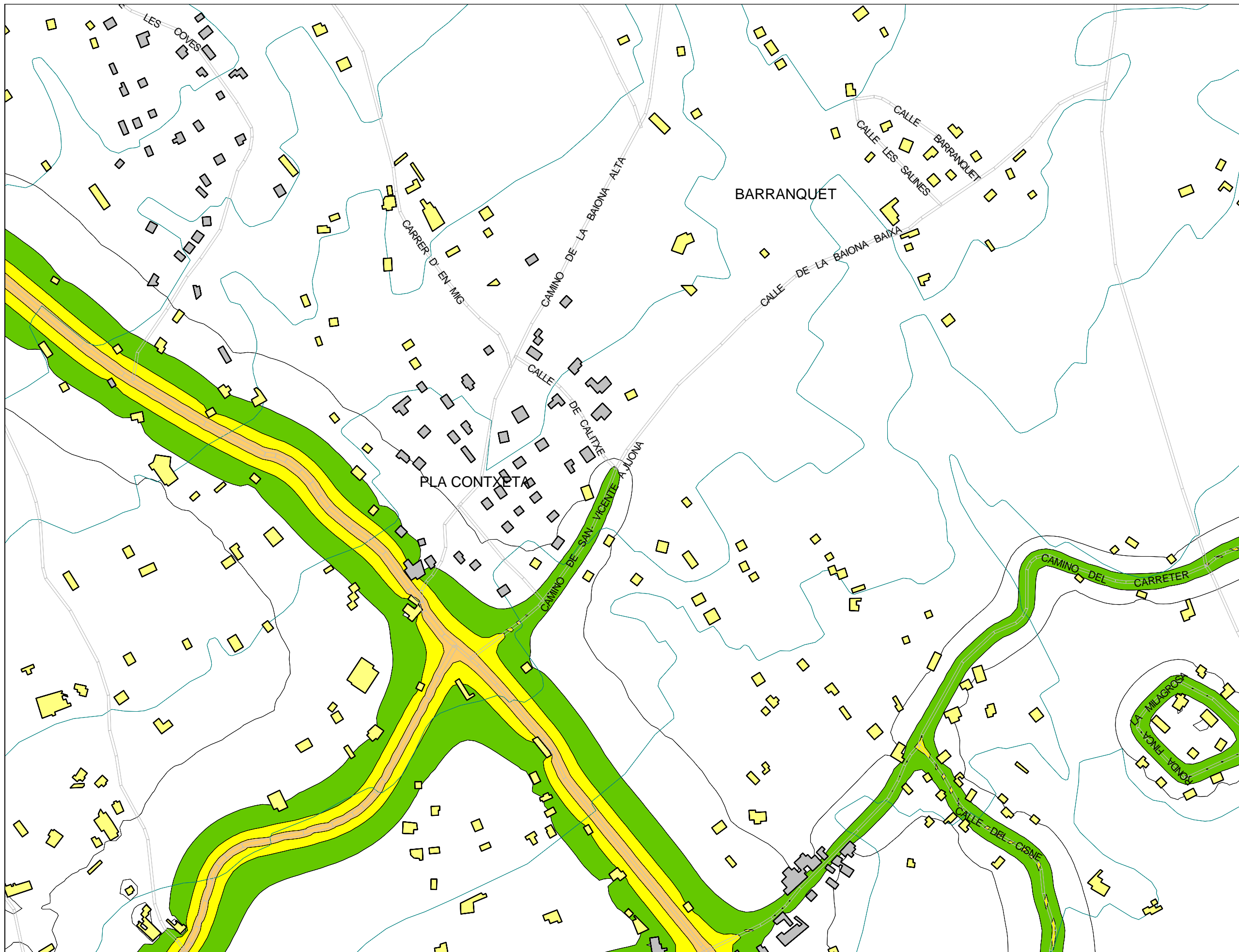
- Carretera
- Ferrocarril
- Edificio
- Curva de Nivel...

NIVELES SONOROS

- > 0.0 dB(A)
- > 50.0 dB(A)
- > 55.0 dB(A)
- > 60.0 dB(A)
- > 65.0 dB(A)
- > 70.0 dB(A)
- > 75.0 dB(A)

CUADRÍCULA SITUACIÓN

Hoja 07 de 19



**AJUNTAMENT DE
SANT VICENT DEL RASPEIG**

POBLACIÓN EXPUESTA

dB(A)	Ldía	
	Nº personas expresados en unidades	%
<50	522	100,00
50-55	0	0,00
55-60	0	0,00
60-65	0	0,00
65-70	0	0,00
70-75	0	0,00
>75	0	0,00
TOTAL	522	100

LEYENDA TEMÁTICA

USOS DEL SUELO

- Sanitario y Docente
- Residencial
- Terciario
- Industrial

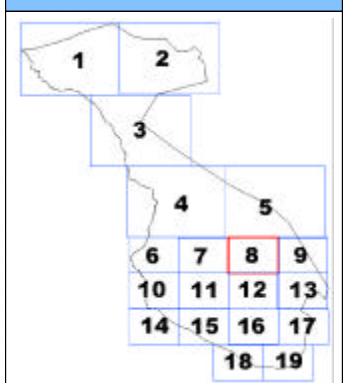
LEYENDA DE OBJETOS

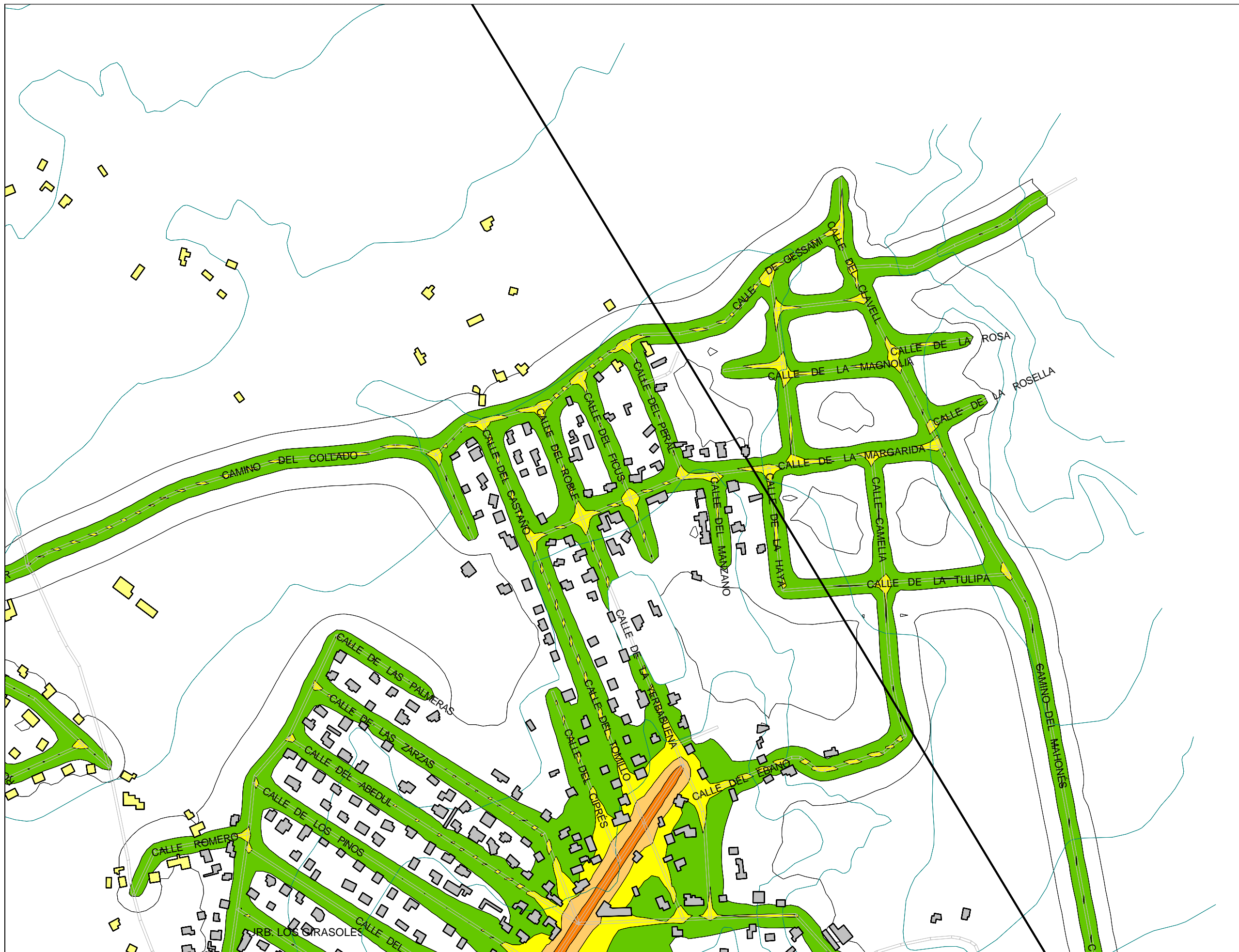
- Carretera
- Ferrocarril
- Edificio
- Curva de Nivel...

NIVELES SONOROS

- > 0.0 dB(A)
- > 50.0 dB(A)
- > 55.0 dB(A)
- > 60.0 dB(A)
- > 65.0 dB(A)
- > 70.0 dB(A)
- > 75.0 dB(A)

CUADRÍCULA SITUACIÓN





**AJUNTAMENT DE
SANT VICENT DEL RASPEIG**

POBLACIÓN EXPUESTA

dB(A)	Ldía	
	Nº personas expresados en unidades	%
<50	616	96,25
50-55	24	3,75
55-60	0	0,00
60-65	0	0,00
65-70	0	0,00
70-75	0	0,00
>75	0	0,00
TOTAL	640	100

LEYENDA TEMÁTICA

USOS DEL SUELO

- Sanitario y Docente
- Residencial
- Terciario
- Industrial

LEYENDA DE OBJETOS

- Carretera
- Ferrocarril
- Edificio
- Curva de Nivel...

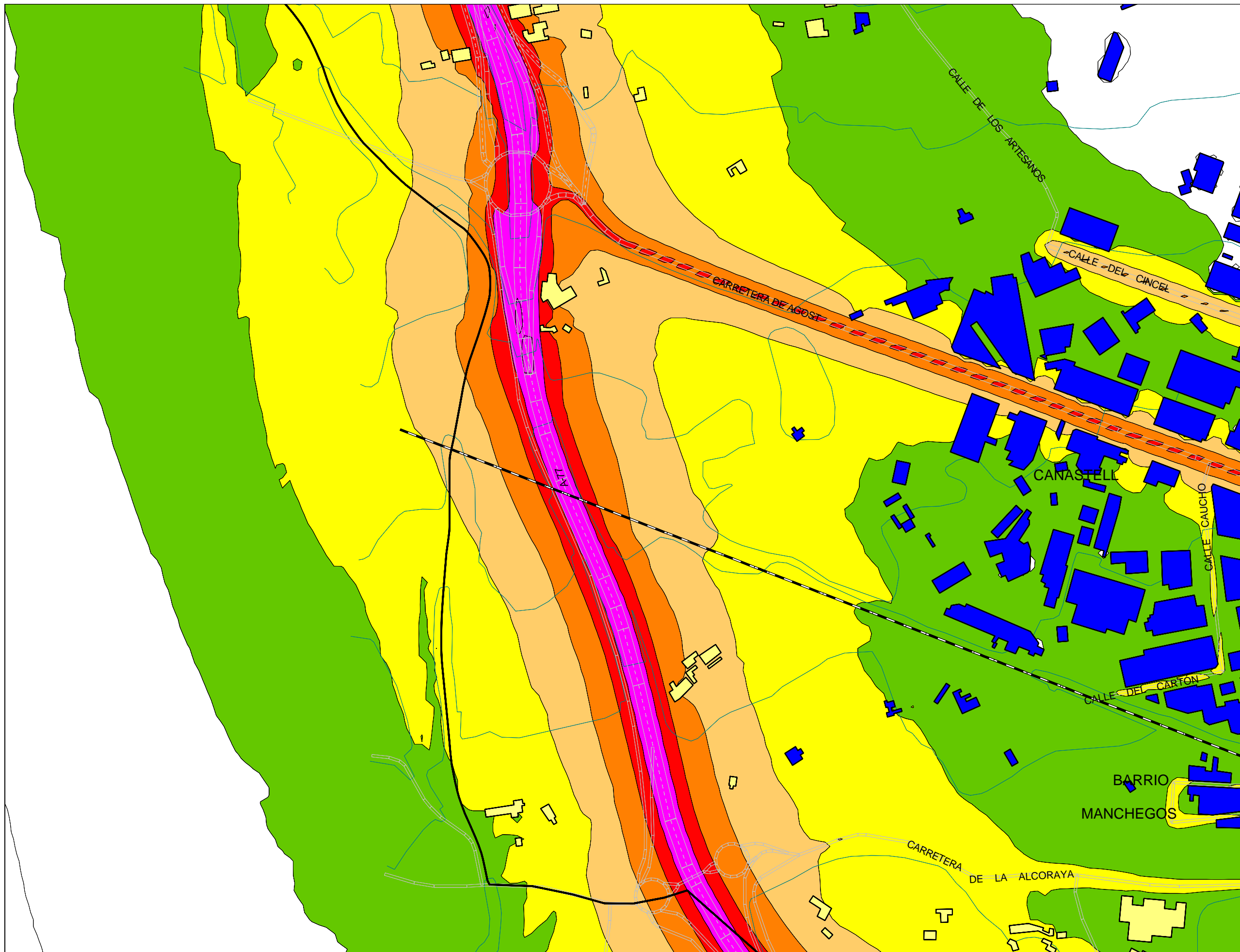
NIVELES SONOROS

- > 0.0 dB(A)
- > 50.0 dB(A)
- > 55.0 dB(A)
- > 60.0 dB(A)
- > 65.0 dB(A)
- > 70.0 dB(A)
- > 75.0 dB(A)

CUADRÍCULA SITUACIÓN

1	2
3	4
5	6
7	8
9	10
11	12
13	14
15	16
17	18
19	19

Hoja 09 de 19



AJUNTAMENT DE SANT VICENT DEL RASPEIG

POBLACIÓ EXPUESTA

dB(A)	Ldía	
	Nº personas expresados en unidades	%
<50	339	34,11
50-55	233	23,43
55-60	241	24,22
60-65	111	11,16
65-70	50	4,99
70-75	21	2,09
>75	0	0,00
TOTAL	994	100

LEYENDA TEMÁTICA

USOS DEL SUELO

- Sanitario y Docente
- Residencial
- Terciario
- Industrial

LEYENDA DE OBJETOS

- Carretera
- Ferrocarril
- Edificio
- Curva de Nivel...

NIVELES SONOROS

- > 0.0 dB(A)
- > 50.0 dB(A)
- > 55.0 dB(A)
- > 60.0 dB(A)
- > 65.0 dB(A)
- > 70.0 dB(A)
- > 75.0 dB(A)

CUADRÍCULA SITUACIÓN

1	2
3	4
5	6
7	8
9	10
11	12
13	14
15	16
17	18
19	

Hoja 10 de 19



AJUNTAMENT DE SANT VICENT DEL RASPEIG

POBLACIÓN EXPUESTA

dB(A)	Ldía	
	Nº personas expresados en unidades	%
<50	422	2,81
50-55	520	3,47
55-60	2493	16,63
60-65	4860	32,42
65-70	4955	33,05
70-75	1741	11,61
>75	0	0,00
TOTAL	14990	100

LEYENDA TEMÁTICA

USOS DEL SUELO

- Sanitario y Docente
- Residencial
- Terciario
- Industrial

LEYENDA DE OBJETOS

- Carretera
- Ferrocarril
- Edificio
- Curva de Nivel...

NIVELES SONOROS

- > 0.0 dB(A)
- > 50.0 dB(A)
- > 55.0 dB(A)
- > 60.0 dB(A)
- > 65.0 dB(A)
- > 70.0 dB(A)
- > 75.0 dB(A)

CUADRÍCULA SITUACIÓN

1	2
3	4
5	6
7	8
9	10
11	12
13	14
15	16
17	18
19	

Hoja 11 de 19



AJUNTAMENT DE SANT VICENT DEL RASPEIG

POBLACIÓN EXPUESTA

dB(A)	Ldía	
	Nº personas expresados en unidades	%
<50	872	15,27
50-55	183	3,20
55-60	317	5,56
60-65	1111	19,45
65-70	3228	56,53
70-75	0	0,00
>75	0	0,00
TOTAL	5710	100

LEYENDA TEMÁTICA

USOS DEL SUELO

- Sanitario y Docente
- Residencial
- Terciario
- Industrial

LEYENDA DE OBJETOS

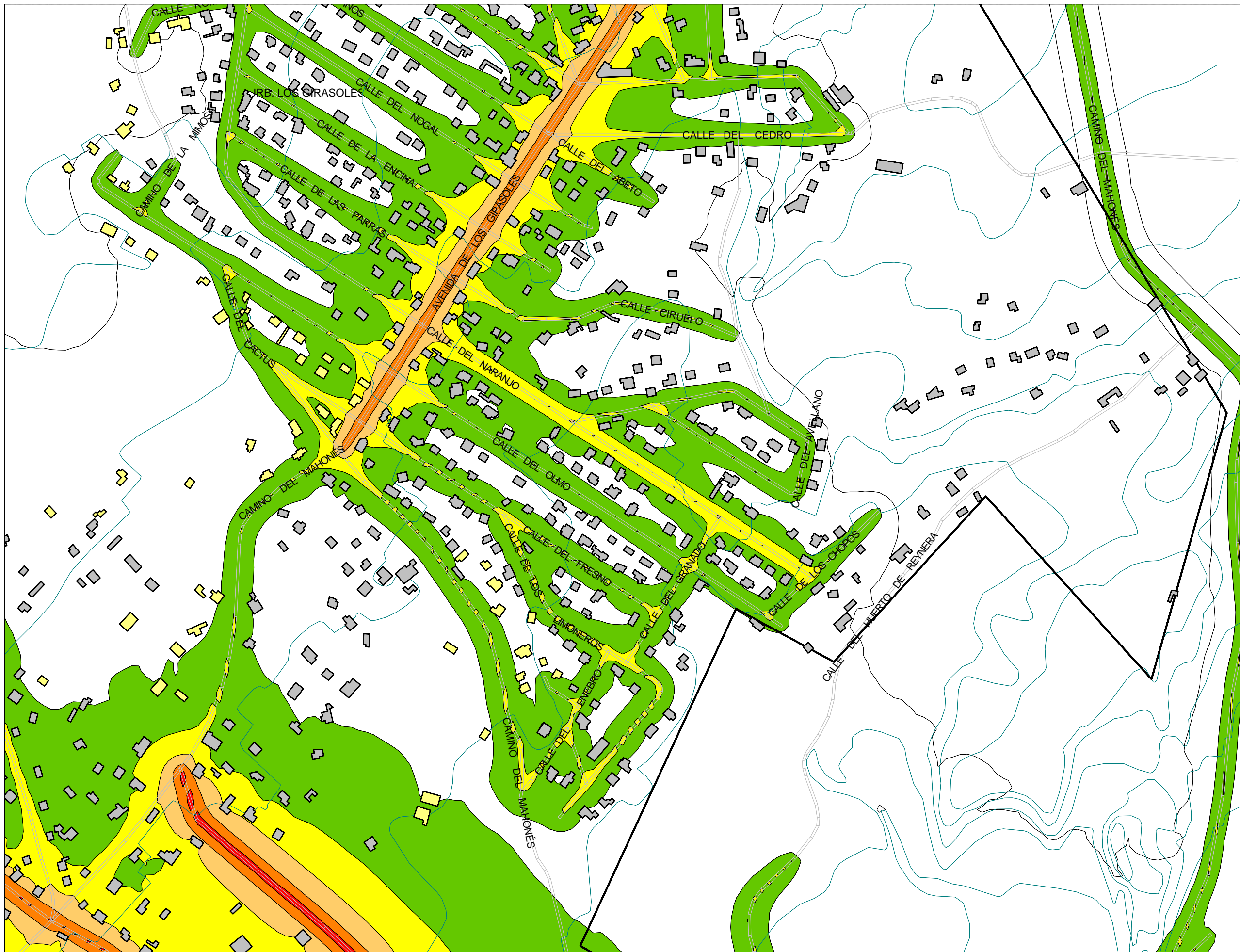
- Carretera
- Ferrocarril
- Edificio
- Curva de Nivel...

NIVELES SONOROS

- > 0.0 dB(A)
- > 50.0 dB(A)
- > 55.0 dB(A)
- > 60.0 dB(A)
- > 65.0 dB(A)
- > 70.0 dB(A)
- > 75.0 dB(A)

CUADRÍCULA SITUACIÓN

Hoja 12 de 19



AJUNTAMENT DE SANT VICENT DEL RASPEIG

POBLACIÓN EXPUESTA

dB(A)	L día	
	Nº personas expresados en unidades	%
<50	1171	92,82
50-55	55	4,36
55-60	36	2,82
60-65	0	0,00
65-70	0	0,00
70-75	0	0,00
>75	0	0,00
TOTAL	1261	100

LEYENDA TEMÁTICA

USOS DEL SUELO

- Sanitario y Docente
- Residencial
- Terciario
- Industrial

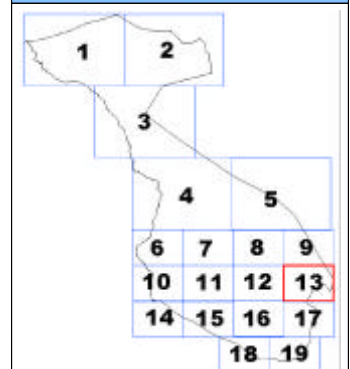
LEYENDA DE OBJETOS

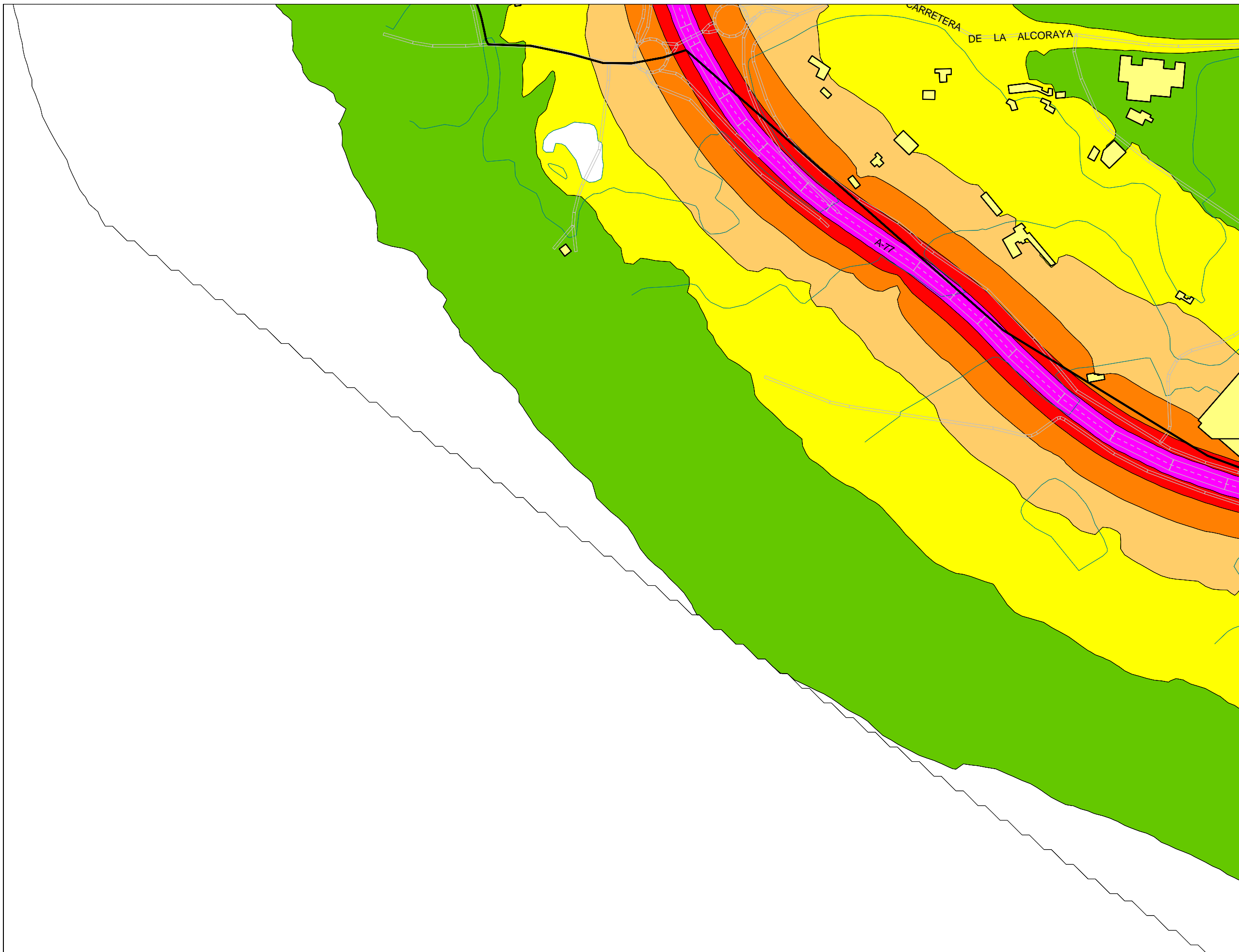
- Carretera
- Ferrocarril
- Edificio
- Curva de Nivel...

NIVELES SONOROS

- > 0.0 dB(A)
- > 50.0 dB(A)
- > 55.0 dB(A)
- > 60.0 dB(A)
- > 65.0 dB(A)
- > 70.0 dB(A)
- > 75.0 dB(A)

CUADRÍCULA SITUACIÓN





AJUNTAMENT DE SANT VICENT DEL RASPEIG

POBLACI3N EXPUESTA

dB(A)	Ldia	
	Nº personas expresados en unidades	%
<50	0	0,00
50-55	0	0,00
55-60	2	15,79
60-65	0	0,00
65-70	0	0,00
70-75	0	0,00
>75	0	0,00
TOTAL	10	100

LEYENDA TEMÁTICA

USOS DEL SUELO

	Sanitario y Docente
	Residencial
	Terciario
	Industrial

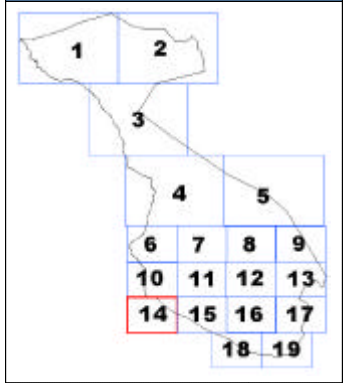
LEYENDA DE OBJETOS

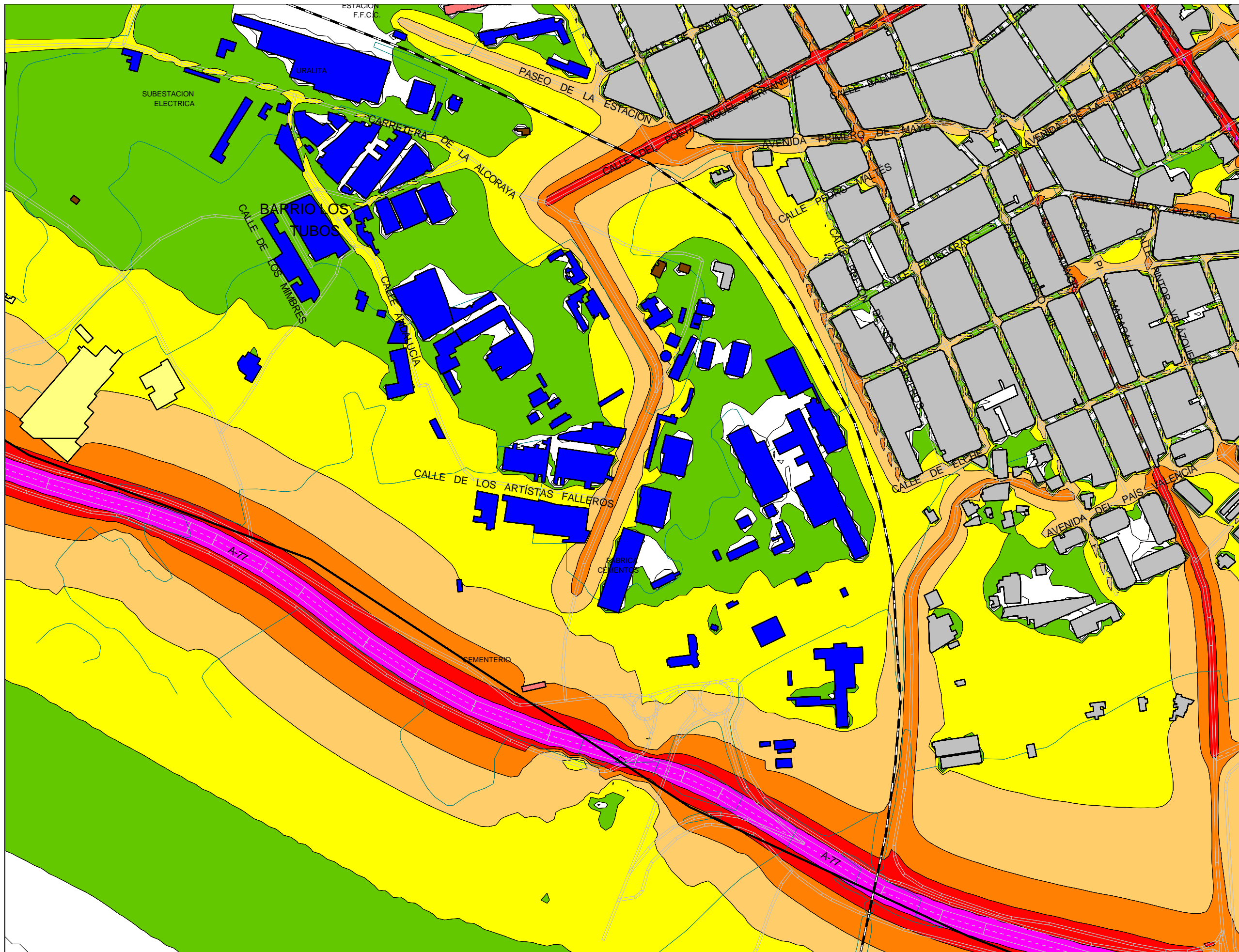
	Carretera
	Ferrocarril
	Edificio
	Curva de Nivel...

NIVELES SONOROS

	> 0.0 dB(A)
	> 50.0 dB(A)
	> 55.0 dB(A)
	> 60.0 dB(A)
	> 65.0 dB(A)
	> 70.0 dB(A)
	> 75.0 dB(A)

CUADRÍCULA SITUACI3N





AJUNTAMENT DE SANT VICENT DEL RASPEIG

POBLACIÓN EXPUESTA

dB(A)	Ldía	
	Nº personas expresados en unidades	%
<50	153	1,98
50-55	245	3,17
55-60	194	2,51
60-65	3600	46,49
65-70	1678	21,67
70-75	1872	24,18
>75	0	0,00
TOTAL	7743	100

LEYENDA TEMÁTICA

USOS DEL SUELO

- Sanitario y Docente
- Residencial
- Terciario
- Industrial

LEYENDA DE OBJETOS

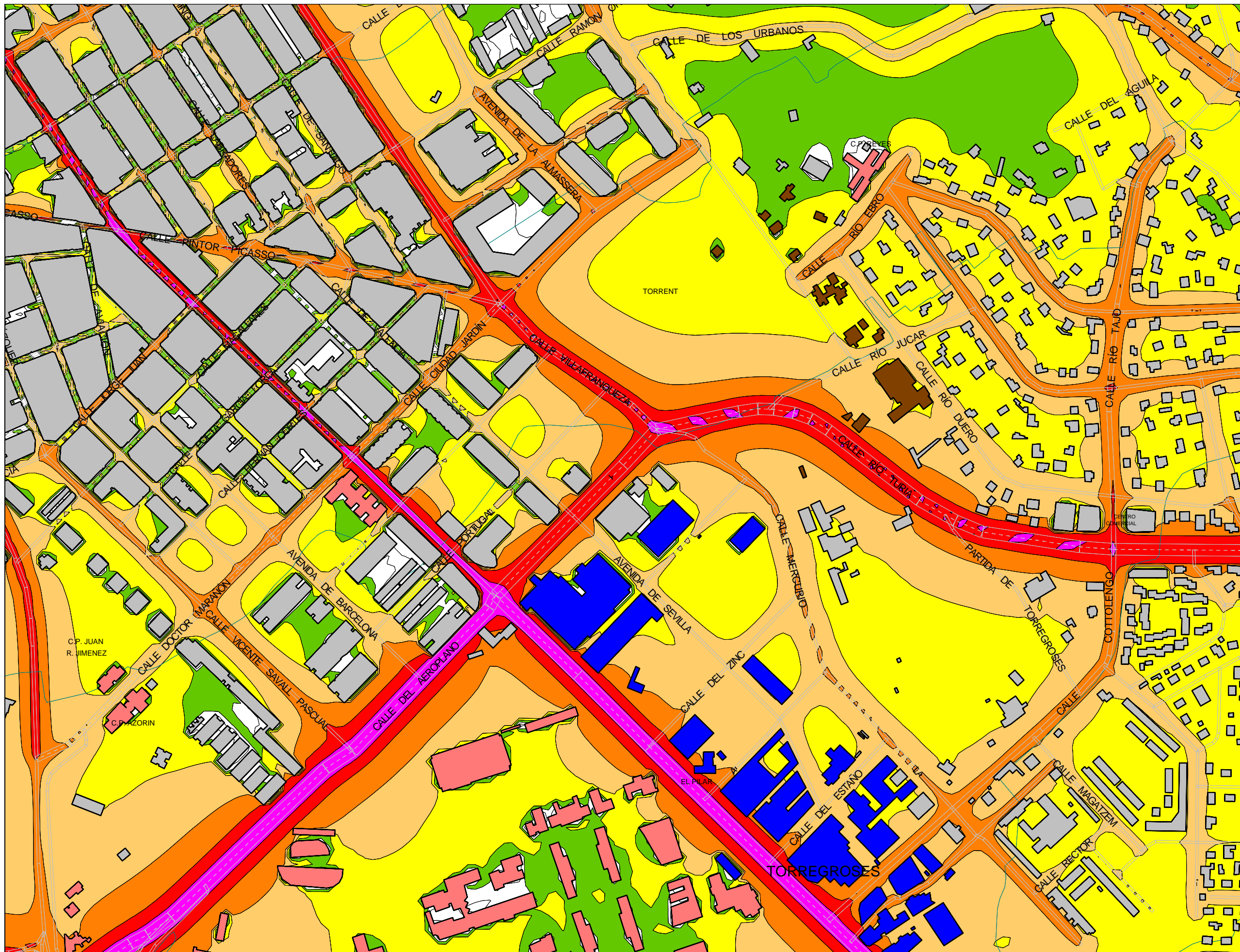
- Carretera
- Ferrocarril
- Edificio
- Curva de Nivel...

NIVELES SONOROS

- > 0.0 dB(A)
- > 50.0 dB(A)
- > 55.0 dB(A)
- > 60.0 dB(A)
- > 65.0 dB(A)
- > 70.0 dB(A)
- > 75.0 dB(A)

CUADRÍCULA SITUACIÓN

Hoja 15 de 19



AJUNTAMENT DE SANT VICENT DEL RASPEIG

POBLACIÓN EXPUESTA

dB(A)	Ldía	
	Nº personas expresados en unidades	%
<50	225	1,65
50-55	175	1,26
55-60	551	4,04
60-65	3753	27,52
65-70	4347	31,88
70-75	4000	29,92
>75	505	3,70
TOTAL	13636	100

LEYENDA TEMÁTICA

USOS DEL SUELO

- Sanitario y Docente
- Residencial
- Terciario
- Industrial

LEYENDA DE OBJETOS

- Carretera
- Ferrocarril
- Edificio
- Curva de Nivel...

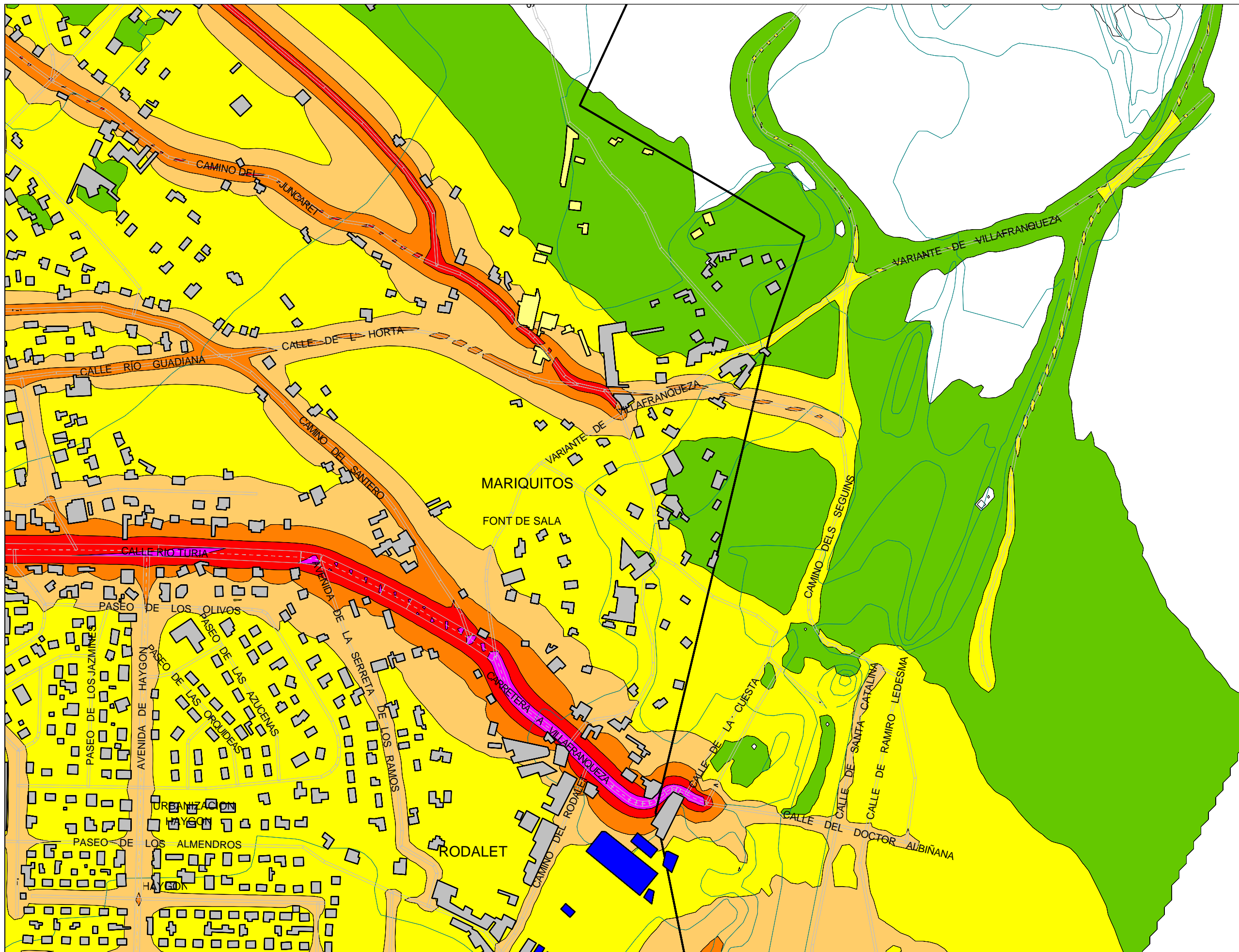
NIVELES SONOROS

- > 0.0 dB(A)
- > 50.0 dB(A)
- > 55.0 dB(A)
- > 60.0 dB(A)
- > 65.0 dB(A)
- > 70.0 dB(A)
- > 75.0 dB(A)

CUADRÍCULA SITUACIÓN

1	2
3	4
5	6
7	8
9	10
11	12
13	14
15	16
17	18
19	

Hoja 16 de 19



AJUNTAMENT DE SANT VICENT DEL RASPEIG

POBLACIÓ EXPUESTA

dB(A)	Ldía	
	Nº personas expresados en unidades	%
<50	339	34,11
50-55	233	23,43
55-60	241	24,22
60-65	111	11,16
65-70	50	4,99
70-75	21	2,09
>75	0	0,00
TOTAL	994	100

LEYENDA TEMÁTICA

USOS DEL SUELO

- Sanitario y Docente
- Residencial
- Terciario
- Industrial

LEYENDA DE OBJETOS

- Carretera
- Ferrocarril
- Edificio
- Curva de Nivel...

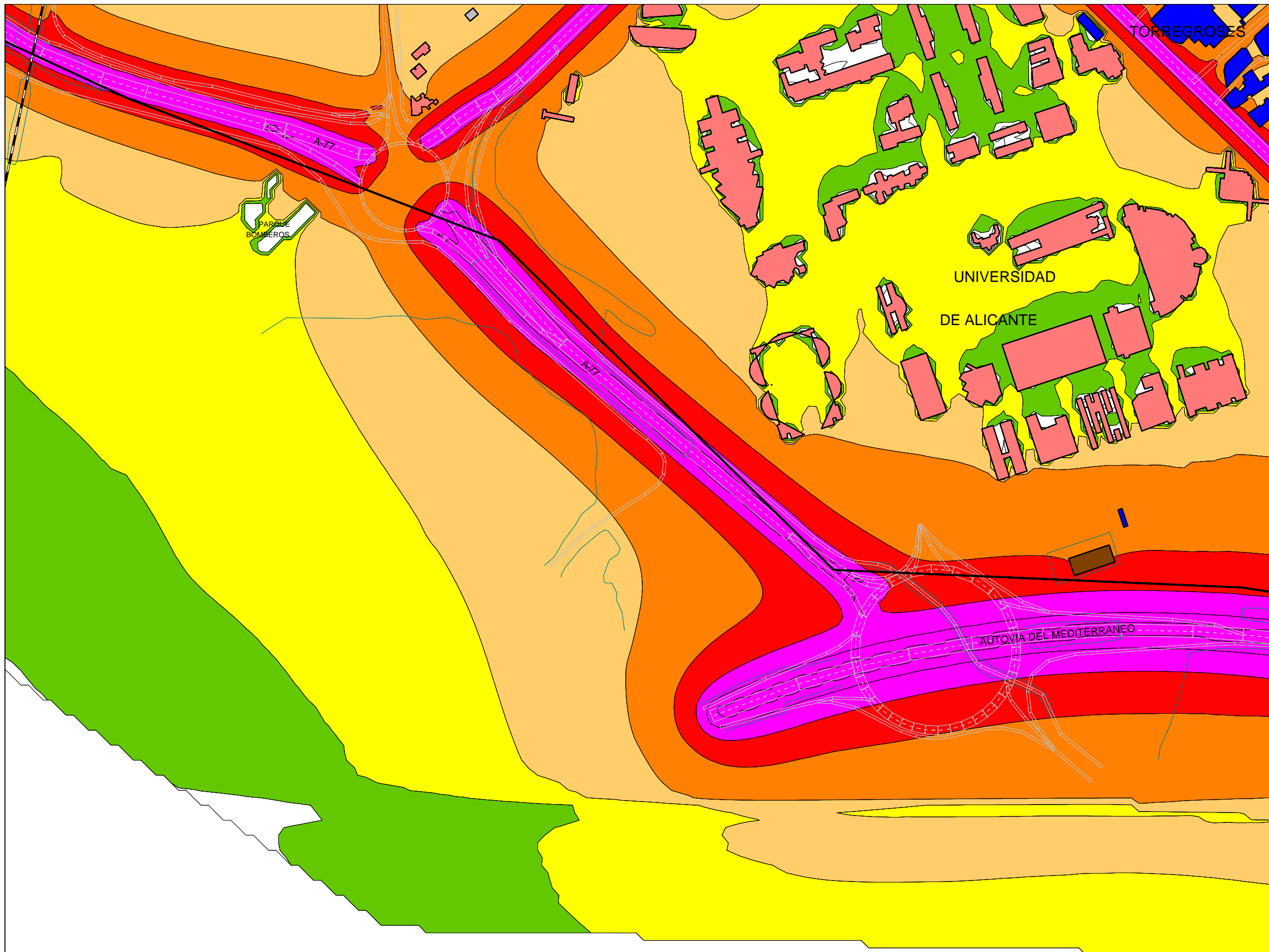
NIVELES SONOROS

- > 0.0 dB(A)
- > 50.0 dB(A)
- > 55.0 dB(A)
- > 60.0 dB(A)
- > 65.0 dB(A)
- > 70.0 dB(A)
- > 75.0 dB(A)

CUADRÍCULA SITUACIÓN

1	2
3	4
5	6
7	8
9	10
11	12
13	14
15	16
17	18
19	

Hoja 17 de 19



AJUNTAMENT DE SANT VICENT DEL RASPEIG

POBLACIÓ EXPUESTA

dB(A)	L'dia	
	Nº personas expresados en unidades	%
<50	13	3,60
50-55	24	6,70
55-60	151	41,90
60-65	109	30,25
65-70	51	14,12
70-75	12	3,43
>75	0	0,00
TOTAL	361	100

LEYENDA TEMÁTICA

USOS DEL SUELO

- Sanitario y Docente
- Residencial
- Terciario
- Industrial

LEYENDA DE OBJETOS

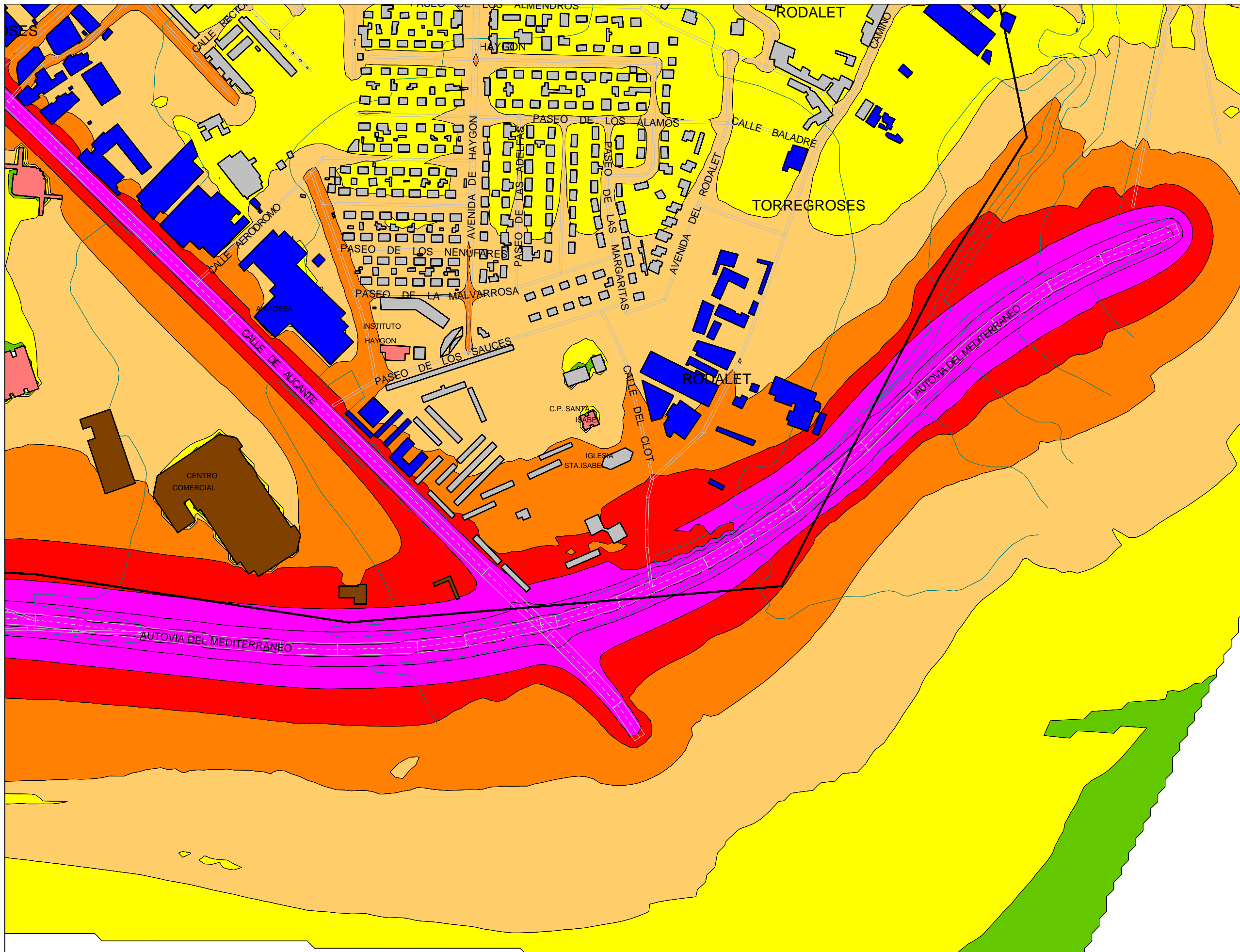
- Carretera
- Ferrocarril
- Edificio
- Curva de Nivel...

NIVELES SONOROS

- > 0.0 dB(A)
- > 50.0 dB(A)
- > 55.0 dB(A)
- > 60.0 dB(A)
- > 65.0 dB(A)
- > 70.0 dB(A)
- > 75.0 dB(A)

CUADRÍCULA SITUACIÓN

Hoja 18 de 19



AJUNTAMENT DE SANT VICENT DEL RASPEIG

POBLACIÓN EXPUESTA

dB(A)	Ldía	
	Nº personas expresados en unidades	%
<50	151	5,10
50-55	1429	48,27
55-60	526	17,76
60-65	406	13,70
65-70	241	8,13
70-75	209	7,04
>75	0	0,00
TOTAL	2961	100

LEYENDA TEMÁTICA

USOS DEL SUELO

- Sanitario y Docente
- Residencial
- Terciario
- Industrial

LEYENDA DE OBJETOS

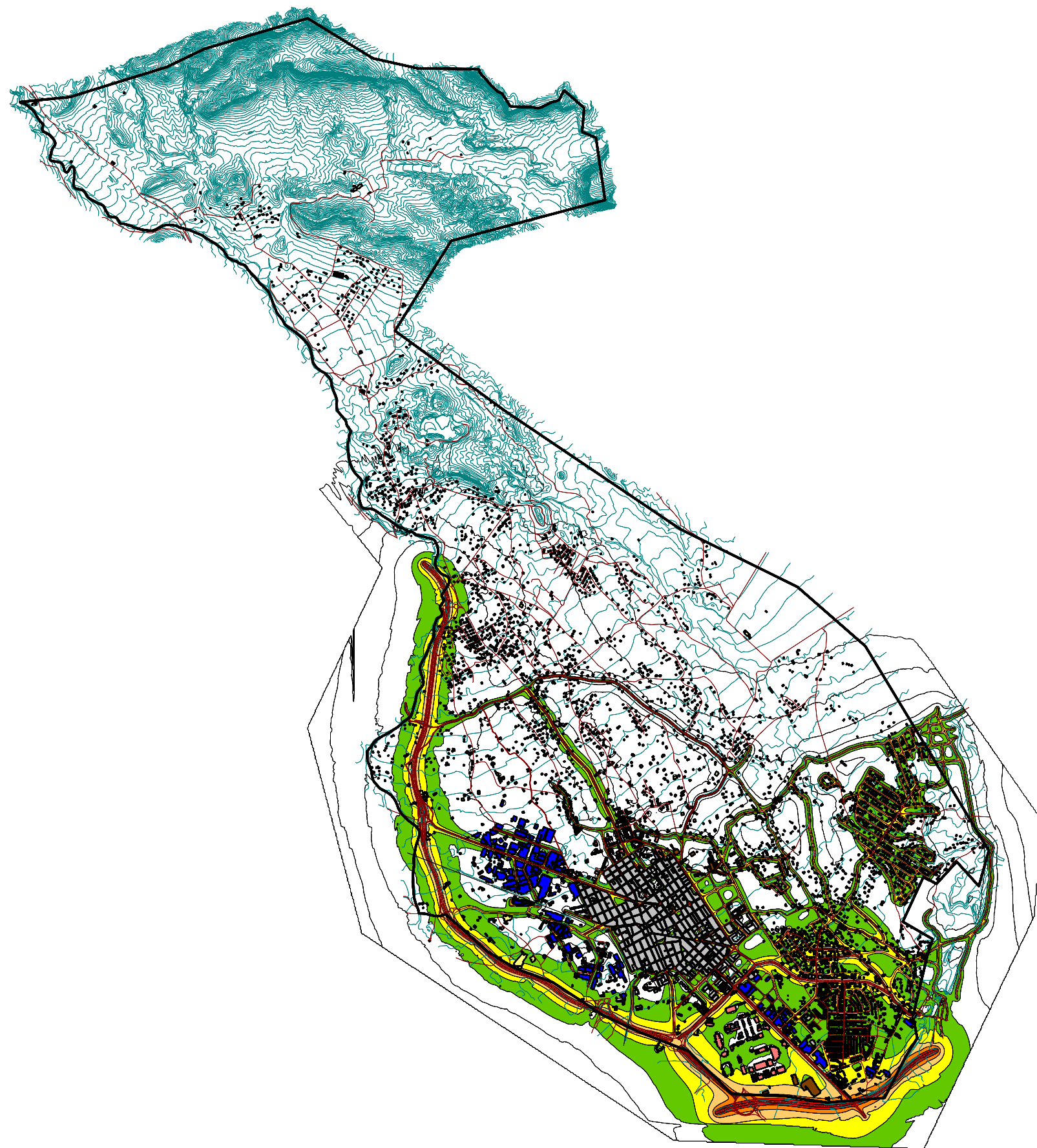
- Carretera
- Ferrocarril
- Edificio
- Curva de Nivel...

NIVELES SONOROS

- > 0.0 dB(A)
- > 50.0 dB(A)
- > 55.0 dB(A)
- > 60.0 dB(A)
- > 65.0 dB(A)
- > 70.0 dB(A)
- > 75.0 dB(A)

CUADRÍCULA SITUACIÓN

Hoja 19 de 19



**AJUNTAMENT DE
SANT VICENT DEL RASPEIG**

POBLACIÓN EXPUESTA

Ltarde		
dB(A)	Nº personas expresados en unidades	
	expresados en unidades	%
<50	9920	19,6
50-55	6975	13,8
55-60	17462	34,6
60-65	11657	23,1
65-70	4091	8,1
70-75	425	0,8
>75	0	0,0
TOTAL	50531	100

LEYENDA TEMÁTICA

USOS DEL SUELO

- Sanitario y Docente
- Residencial
- Terciario
- Industrial

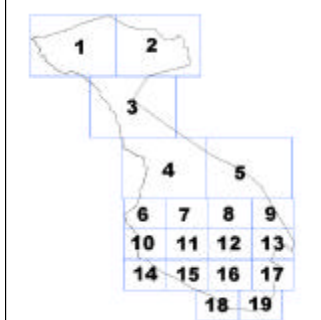
LEYENDA DE OBJETOS

- Carretera
- Ferrocarril
- Edificio
- Curva de Nivel...

NIVELES SONOROS

- > 0.0 dB(A)
- > 50.0 dB(A)
- > 55.0 dB(A)
- > 60.0 dB(A)
- > 65.0 dB(A)
- > 70.0 dB(A)
- > 75.0 dB(A)

CUADRÍCULA SITUACIÓN



Hoja N
↑



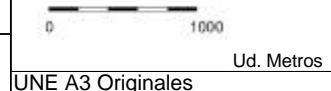
Título Proyecto:

MAPA ACÚSTICO DE SAN VICENTE DEL RASPEIG

Consultores:



Escala: 1/50000



UNE A3 Originales

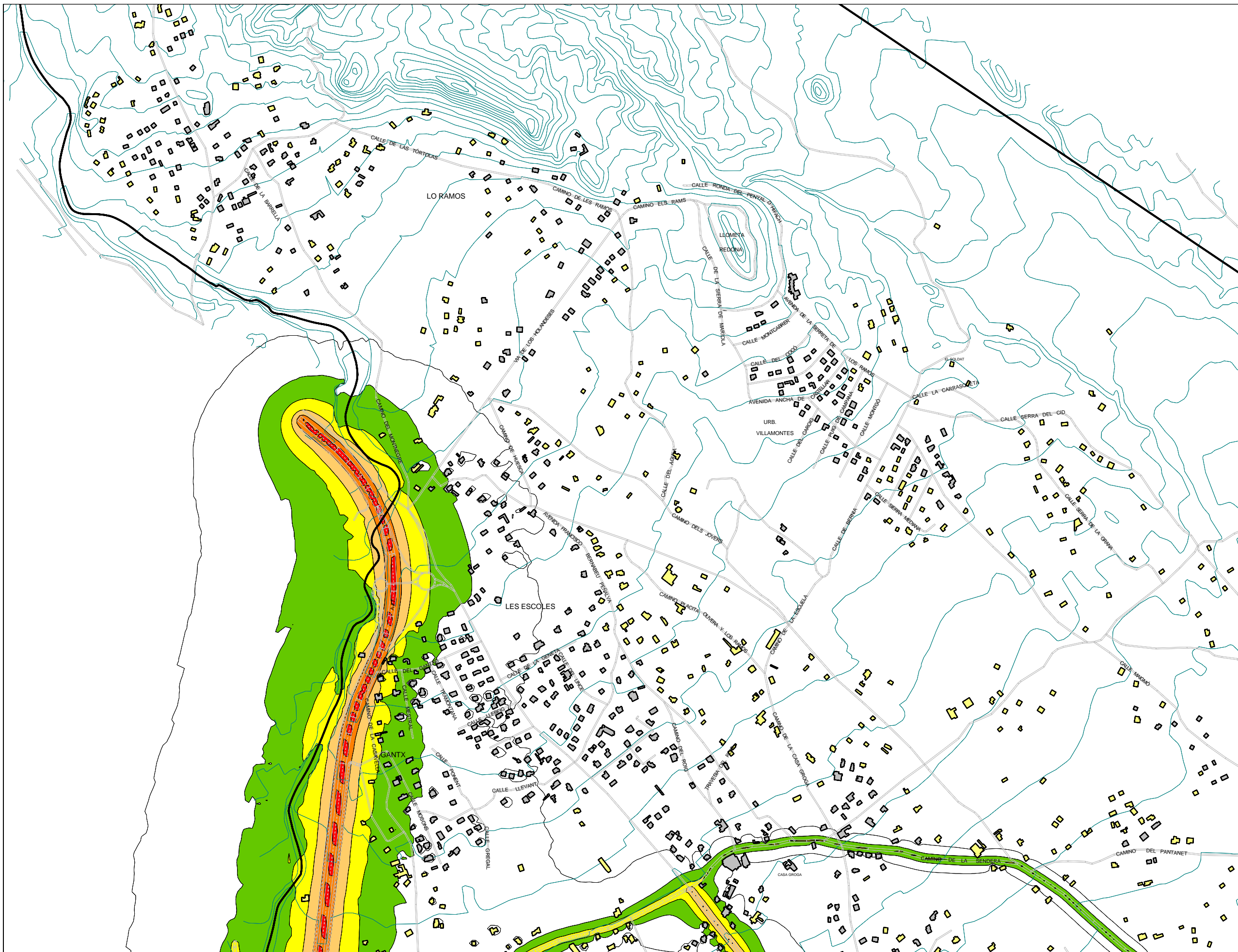
Plano:

SVR_2R

Fecha: Diciembre 2007

Título Plano:

MAPAS NIVELES SONOROS
INDICADOR Ltarde. TRÁFICO RODADO.



**AJUNTAMENT DE
SANT VICENT DEL RASPEIG**

POBLACIÓN EXPUESTA

Ltarde		
dB(A)	Nº personas expresados en unidades	%
<50	1475	98,45
50-55	22	1,49
55-60	0	0,00
60-65	1	0,06
65-70	0	0,00
70-75	0	0,00
>75	0	0,00
TOTAL	1498	100

LEYENDA TEMÁTICA

USOS DEL SUELO

- Sanitario y Docente
- Residencial
- Terciario
- Industrial

LEYENDA DE OBJETOS

- Carretera
- Ferrocarril
- Edificio
- Curva de Nivel...

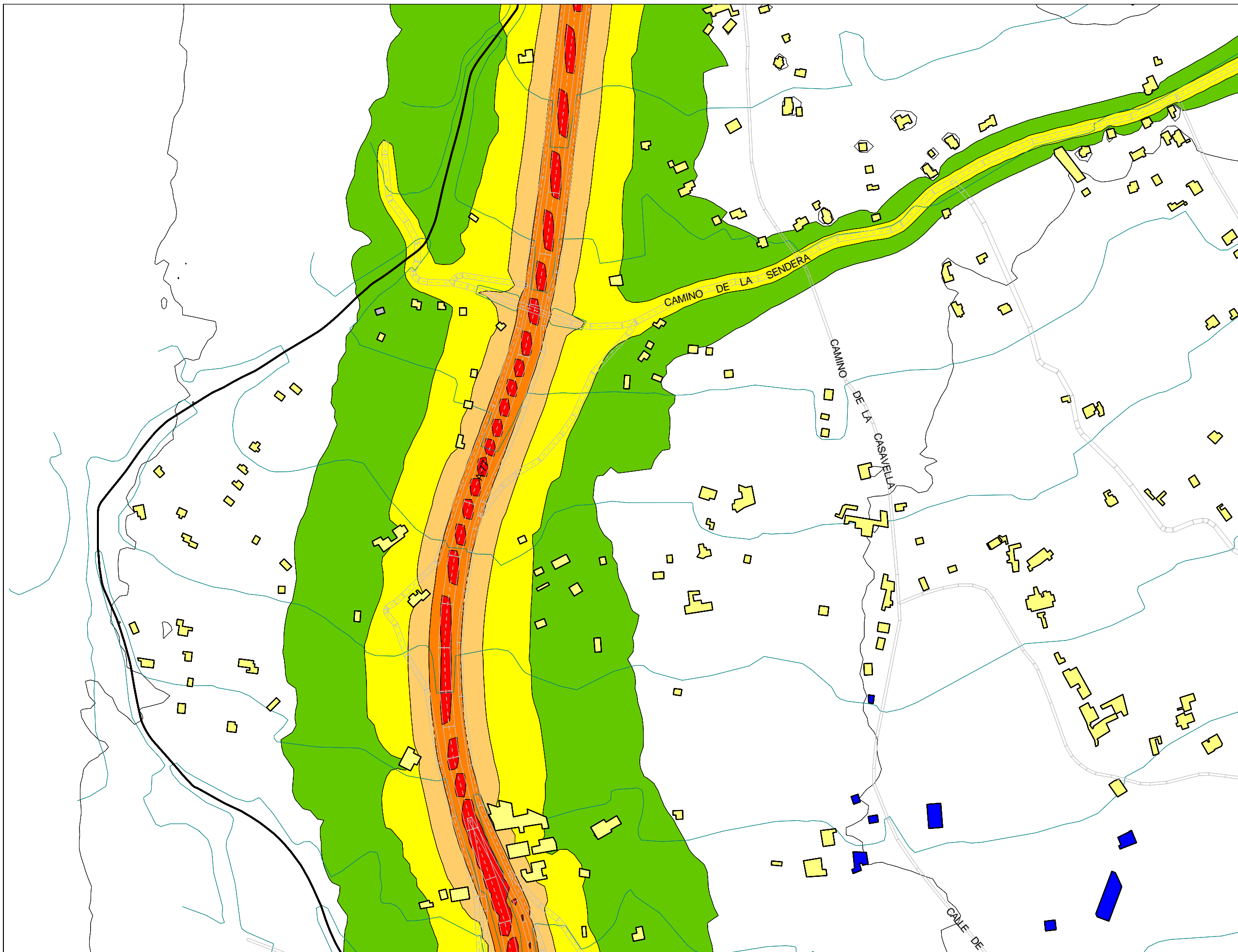
NIVELES SONOROS

- > 0.0 dB(A)
- > 50.0 dB(A)
- > 55.0 dB(A)
- > 60.0 dB(A)
- > 65.0 dB(A)
- > 70.0 dB(A)
- > 75.0 dB(A)

CUADRÍCULA SITUACIÓN

1	2			
	3			
		4	5	
		6	7	8
		10	11	12
		14	15	16
				17
				18
				19

Hoja 04 de 19



AJUNTAMENT DE SANT VICENT DEL RASPEIG

POBLACIÓN EXPUESTA

Ltarde		
dB(A)	Nº personas expresados en unidades	%
<50	55	87,22
50-55	8	12,14
55-60	0	0,64
60-65	0	0,00
65-70	0	0,00
70-75	0	0,00
>75	0	0,00
TOTAL	63	100

LEYENDA TEMÁTICA

USOS DEL SUELO

- Sanitario y Docente
- Residencial
- Terciario
- Industrial

LEYENDA DE OBJETOS

- Carretera
- Ferrocarril
- Edificio
- Curva de Nivel...

NIVELES SONOROS

- > 0.0 dB(A)
- > 50.0 dB(A)
- > 55.0 dB(A)
- > 60.0 dB(A)
- > 65.0 dB(A)
- > 70.0 dB(A)
- > 75.0 dB(A)

CUADRÍCULA SITUACIÓN

Hoja 06 de 19



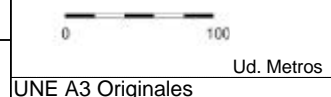
Título Proyecto:

MAPA ACÚSTICO DE SAN VICENTE DEL RASPEIG

Consultores:



Escala: 1/5000



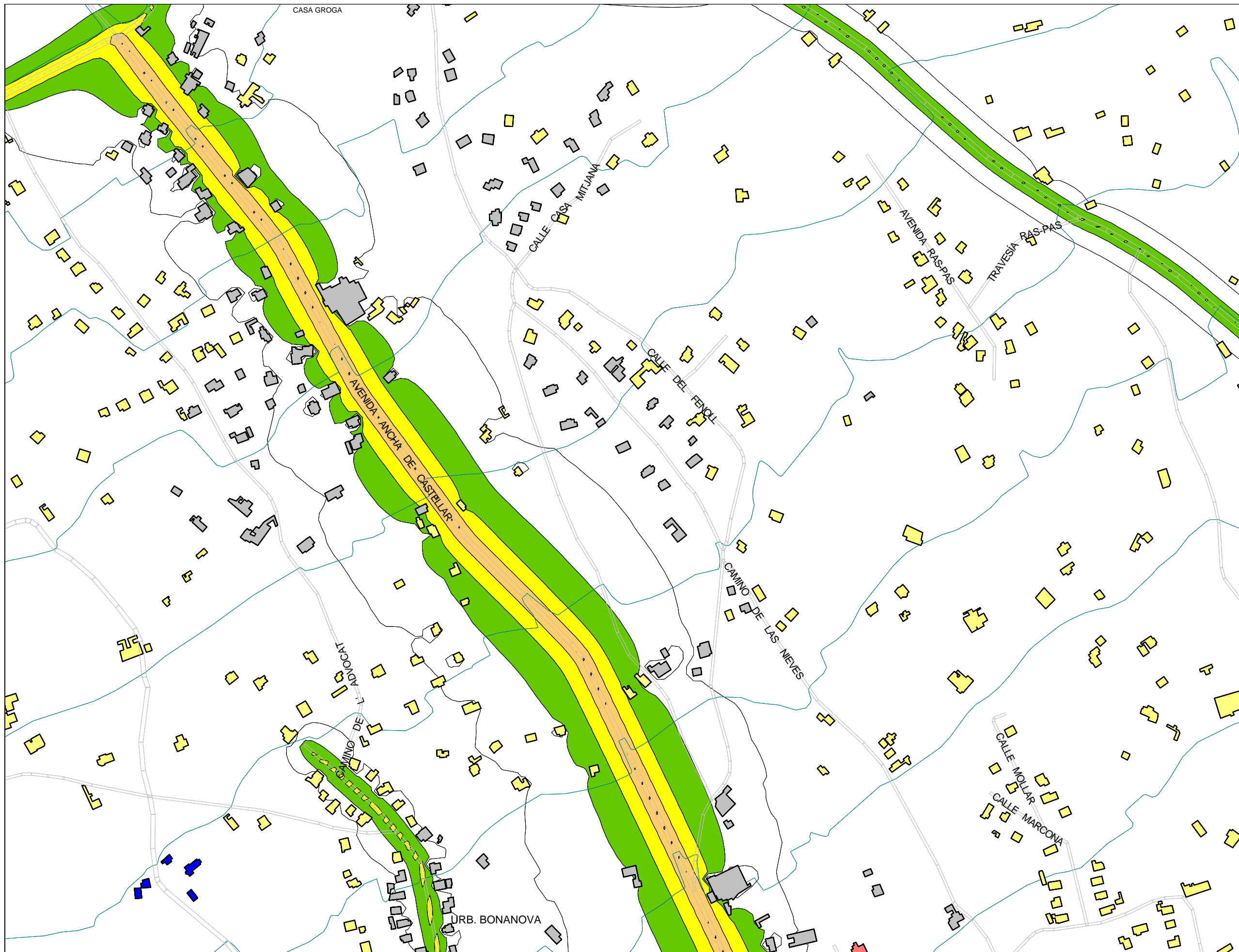
Plano:

SVR_2R_06

Fecha: Diciembre 2007

Título Plano:

MAPAS NIVELES SONOROS INDICADOR Ltarde. TRÁFICO RODADO.



AJUNTAMENT DE SANT VICENT DEL RASPEIG

POBLACIÓ EXPUESTA

dB(A)	Ltarde	
	Nº personas expresados en unidades	%
<50	629	83,92
50-55	20	2,70
55-60	100	13,39
60-65	0	0,00
65-70	0	0,00
70-75	0	0,00
>75	0	0,00
TOTAL	749	100

LEYENDA TEMÁTICA

USOS DEL SUELO

- Sanitario y Docente
- Residencial
- Terciario
- Industrial

LEYENDA DE OBJETOS

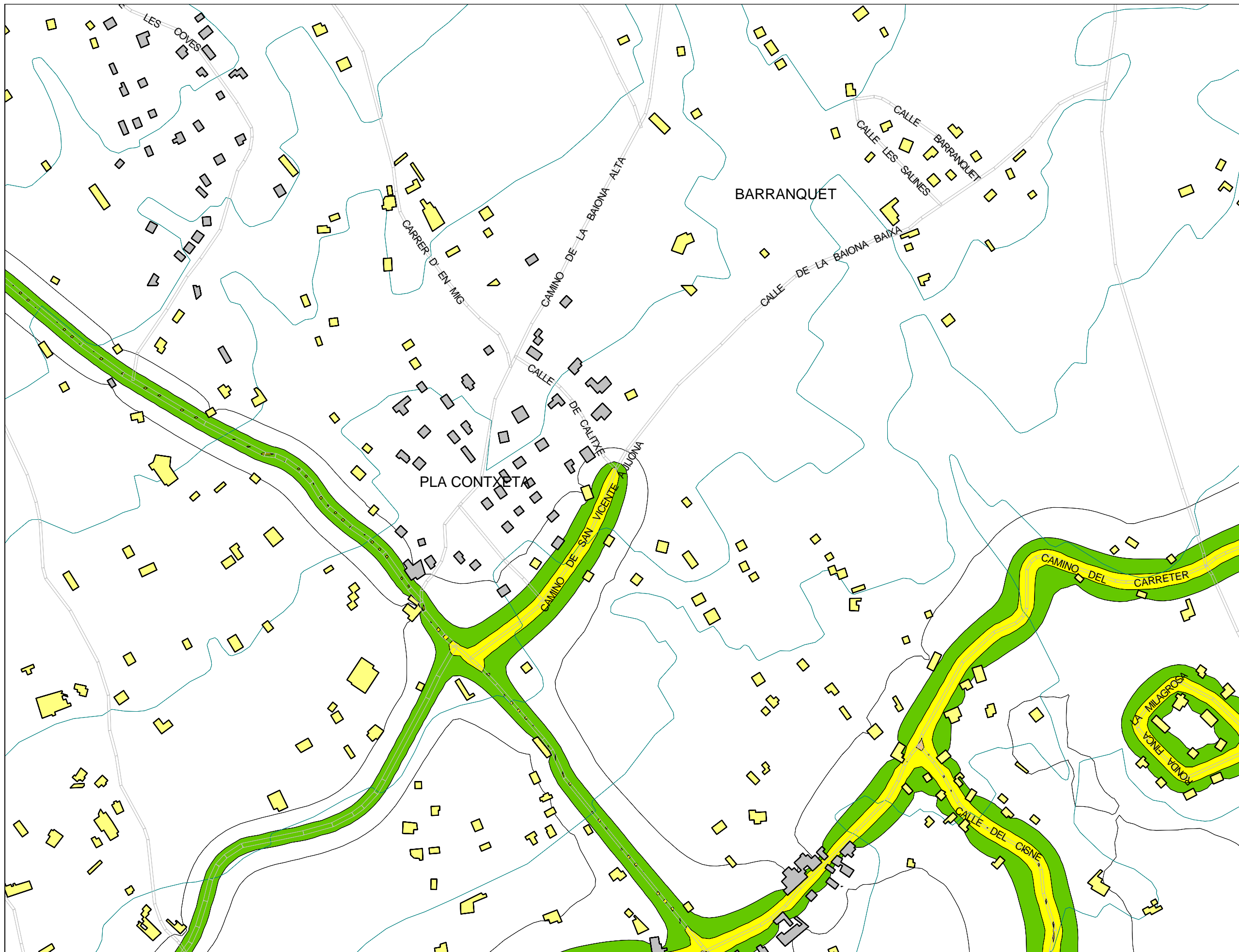
- Carretera
- Ferrocarril
- Edificio
- Curva de Nivel...

NIVELES SONOROS

- > 0.0 dB(A)
- > 50.0 dB(A)
- > 55.0 dB(A)
- > 60.0 dB(A)
- > 65.0 dB(A)
- > 70.0 dB(A)
- > 75.0 dB(A)

CUADRÍCULA SITUACIÓN

Hoja 07 de 19



**AJUNTAMENT DE
SANT VICENT DEL RASPEIG**

POBLACIÓN EXPUESTA

dB(A)	Ltarde	
	Nº personas expresados en unidades	%
<50	522	100,00
50-55	0	0,00
55-60	0	0,00
60-65	0	0,00
65-70	0	0,00
70-75	0	0,00
>75	0	0,00
TOTAL	522	100

LEYENDA TEMÁTICA

USOS DEL SUELO

- Sanitario y Docente
- Residencial
- Terciario
- Industrial

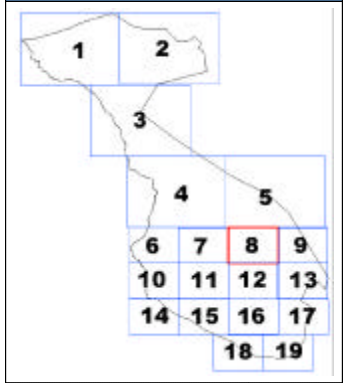
LEYENDA DE OBJETOS

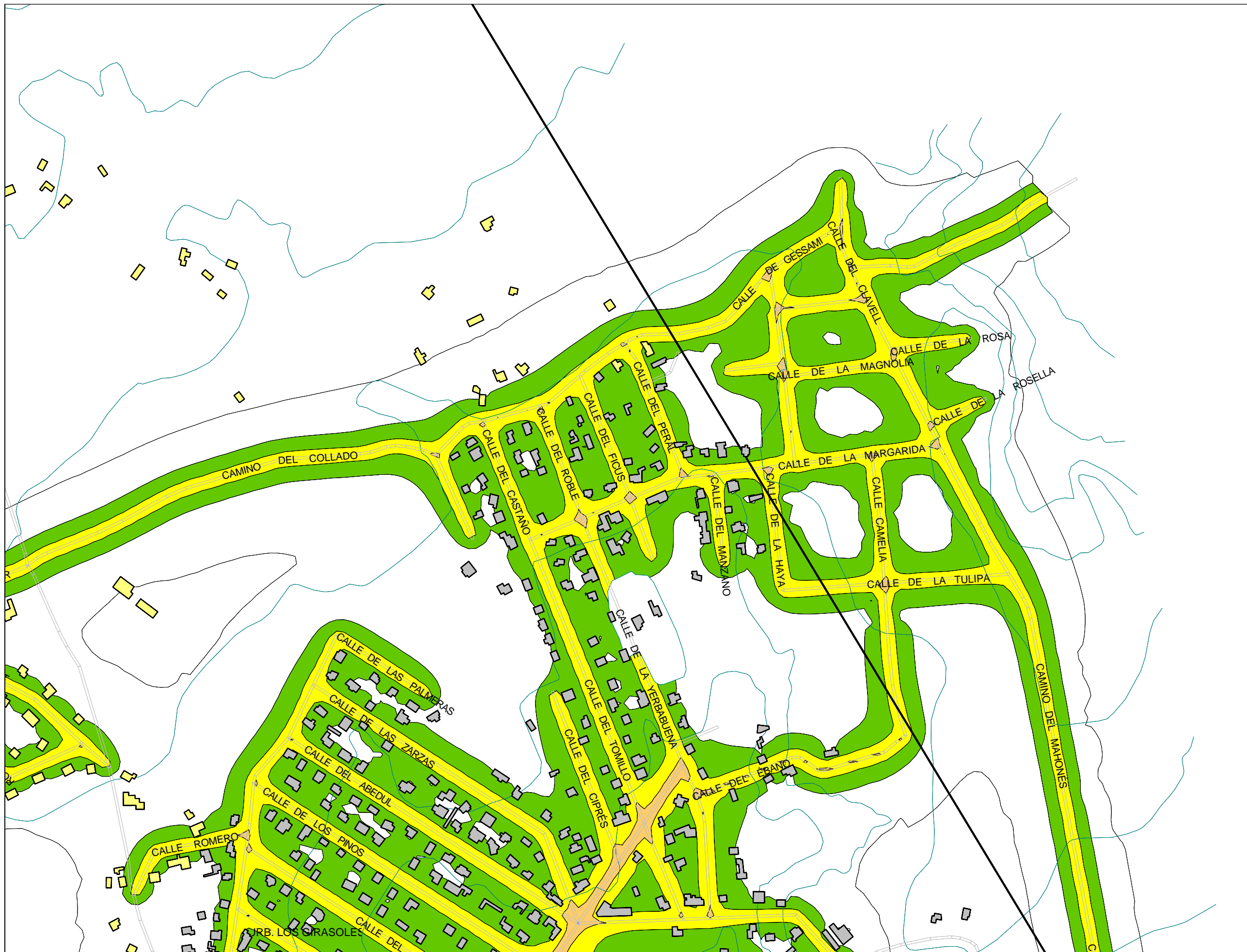
- Carretera
- Ferrocarril
- Edificio
- Curva de Nivel...

NIVELES SONOROS

- > 0.0 dB(A)
- > 50.0 dB(A)
- > 55.0 dB(A)
- > 60.0 dB(A)
- > 65.0 dB(A)
- > 70.0 dB(A)
- > 75.0 dB(A)

CUADRÍCULA SITUACIÓN





AJUNTAMENT DE SANT VICENT DEL RASPEIG

POBLACIÓN EXPUESTA

Ltarde		
dB(A)	Nº personas expresados en unidades	%
<50	633	98,89
50-55	7	1,11
55-60	0	0,00
60-65	0	0,00
65-70	0	0,00
70-75	0	0,00
>75	0	0,00
TOTAL	640	100

LEYENDA TEMÁTICA

USOS DEL SUELO

- Sanitario y Docente
- Residencial
- Terciario
- Industrial

LEYENDA DE OBJETOS

- Carretera
- Ferrocarril
- Edificio
- Curva de Nivel...

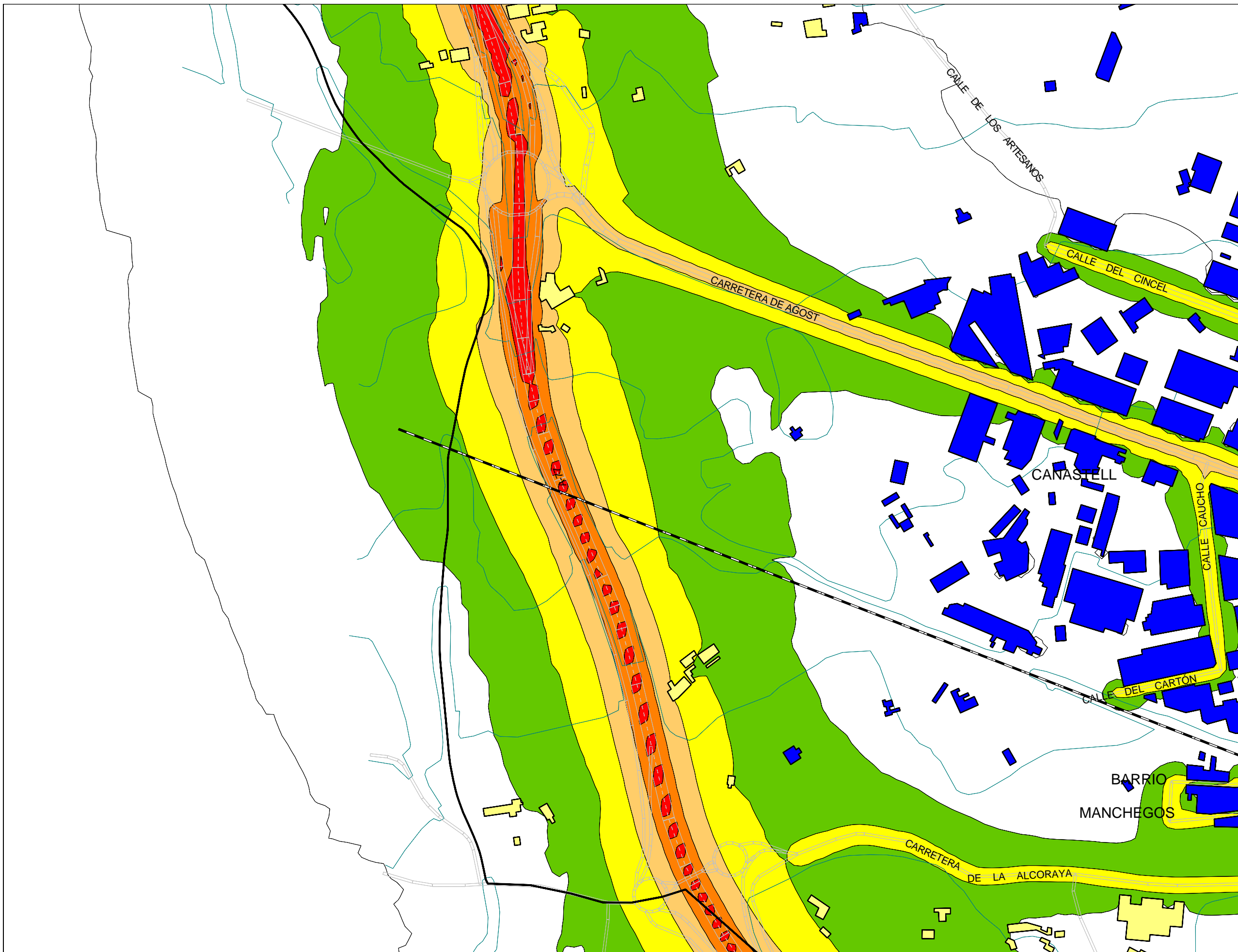
NIVELES SONOROS

- > 0.0 dB(A)
- > 50.0 dB(A)
- > 55.0 dB(A)
- > 60.0 dB(A)
- > 65.0 dB(A)
- > 70.0 dB(A)
- > 75.0 dB(A)

CUADRÍCULA SITUACIÓN

1	2					
		3				
		4	5			
6	7	8	9			
10	11	12	13			
14	15	16	17			
		18		19		

Hoja 09 de 19



AJUNTAMENT DE SANT VICENT DEL RASPEIG

POBLACIÓN EXPUESTA

Ltarde		
dB(A)	Nº personas expresados en unidades	%
<50	477	47,98
50-55	266	26,74
55-60	160	16,06
60-65	89	8,93
65-70	3	0,29
70-75	0	0,00
>75	0	0,00
TOTAL	994	100

LEYENDA TEMÁTICA

USOS DEL SUELO

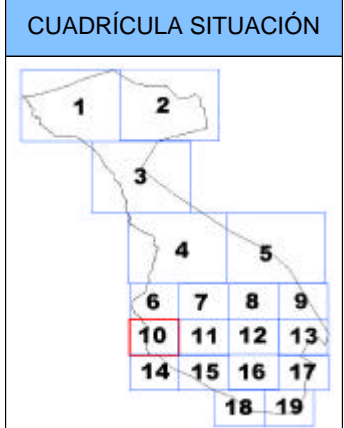
- Sanitario y Docente
- Residencial
- Terciario
- Industrial

LEYENDA DE OBJETOS

- Carretera
- Ferrocarril
- Edificio
- Curva de Nivel...

NIVELES SONOROS

- > 0.0 dB(A)
- > 50.0 dB(A)
- > 55.0 dB(A)
- > 60.0 dB(A)
- > 65.0 dB(A)
- > 70.0 dB(A)
- > 75.0 dB(A)



Hoja 10 de 19



AJUNTAMENT DE SANT VICENT DEL RASPEIG

POBLACIÓN EXPUESTA

Ltarde		
dB(A)	Nº personas expresados en unidades	%
<50	899	6,00
50-55	1636	12,25
55-60	5788	38,61
60-65	3783	25,23
65-70	2258	15,07
70-75	425	2,84
>75	0	0,00
TOTAL	14990	100

LEYENDA TEMÁTICA

USOS DEL SUELO

- Sanitario y Docente
- Residencial
- Terciario
- Industrial

LEYENDA DE OBJETOS

- Carretera
- Ferrocarril
- Edificio
- Curva de Nivel...

NIVELES SONOROS

- > 0.0 dB(A)
- > 50.0 dB(A)
- > 55.0 dB(A)
- > 60.0 dB(A)
- > 65.0 dB(A)
- > 70.0 dB(A)
- > 75.0 dB(A)

CUADRÍCULA SITUACIÓN

1	2			
	3			
		4	5	
		6	7	8
		10	11	12
		14	15	16
				18
				19

Hoja 11 de 19



**AJUNTAMENT DE
SANT VICENT DEL RASPEIG**

POBLACIÓN EXPUESTA

dB(A)	Ltarde	
	Nº personas expresados en unidades	%
<50	1127	19,74
50-55	543	9,51
55-60	2926	51,24
60-65	1114	19,51
65-70	0	0,00
70-75	0	0,00
>75	0	0,00
TOTAL	5710	100

LEYENDA TEMÁTICA

USOS DEL SUELO

- Sanitario y Docente
- Residencial
- Terciario
- Industrial

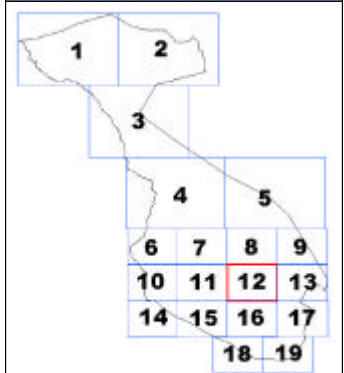
LEYENDA DE OBJETOS

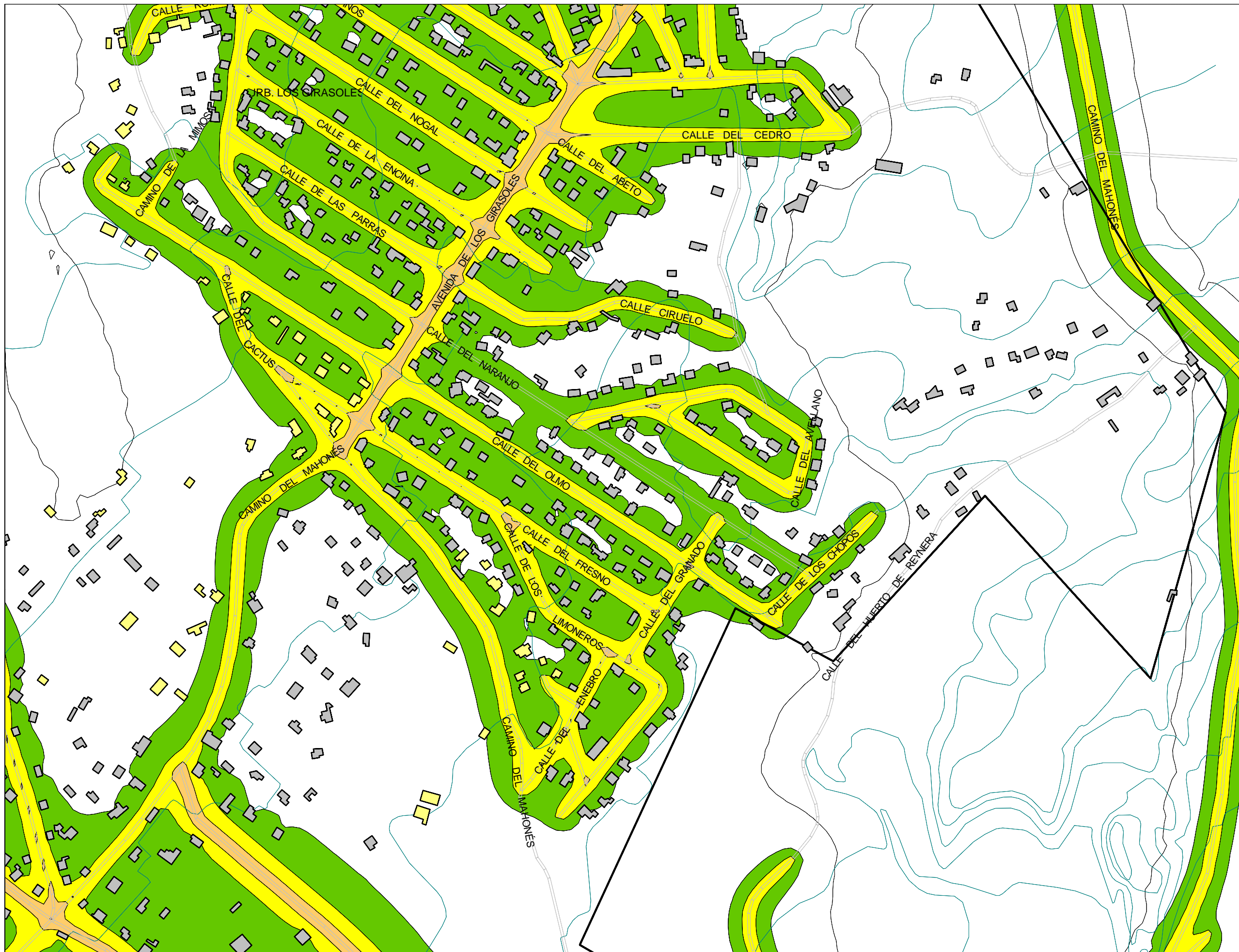
- Carretera
- Ferrocarril
- Edificio
- Curva de Nivel...

NIVELES SONOROS

- > 0.0 dB(A)
- > 50.0 dB(A)
- > 55.0 dB(A)
- > 60.0 dB(A)
- > 65.0 dB(A)
- > 70.0 dB(A)
- > 75.0 dB(A)

CUADRÍCULA SITUACIÓN





AJUNTAMENT DE SANT VICENT DEL RASPEIG

POBLACIÓN EXPUESTA

dB(A)	Ltarde	
	Nº personas expresados en unidades	%
<50	1207	95,70
50-55	54	4,30
55-60	0	0,00
60-65	0	0,00
65-70	0	0,00
70-75	0	0,00
>75	0	0,00
TOTAL	1261	100

LEYENDA TEMÁTICA

USOS DEL SUELO

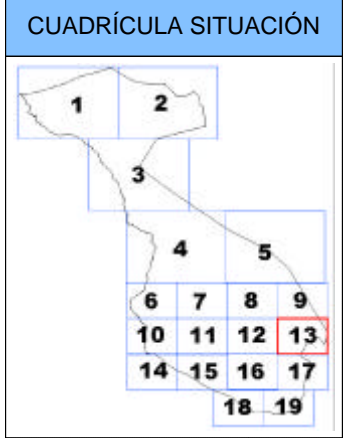
- Sanitario y Docente
- Residencial
- Terciario
- Industrial

LEYENDA DE OBJETOS

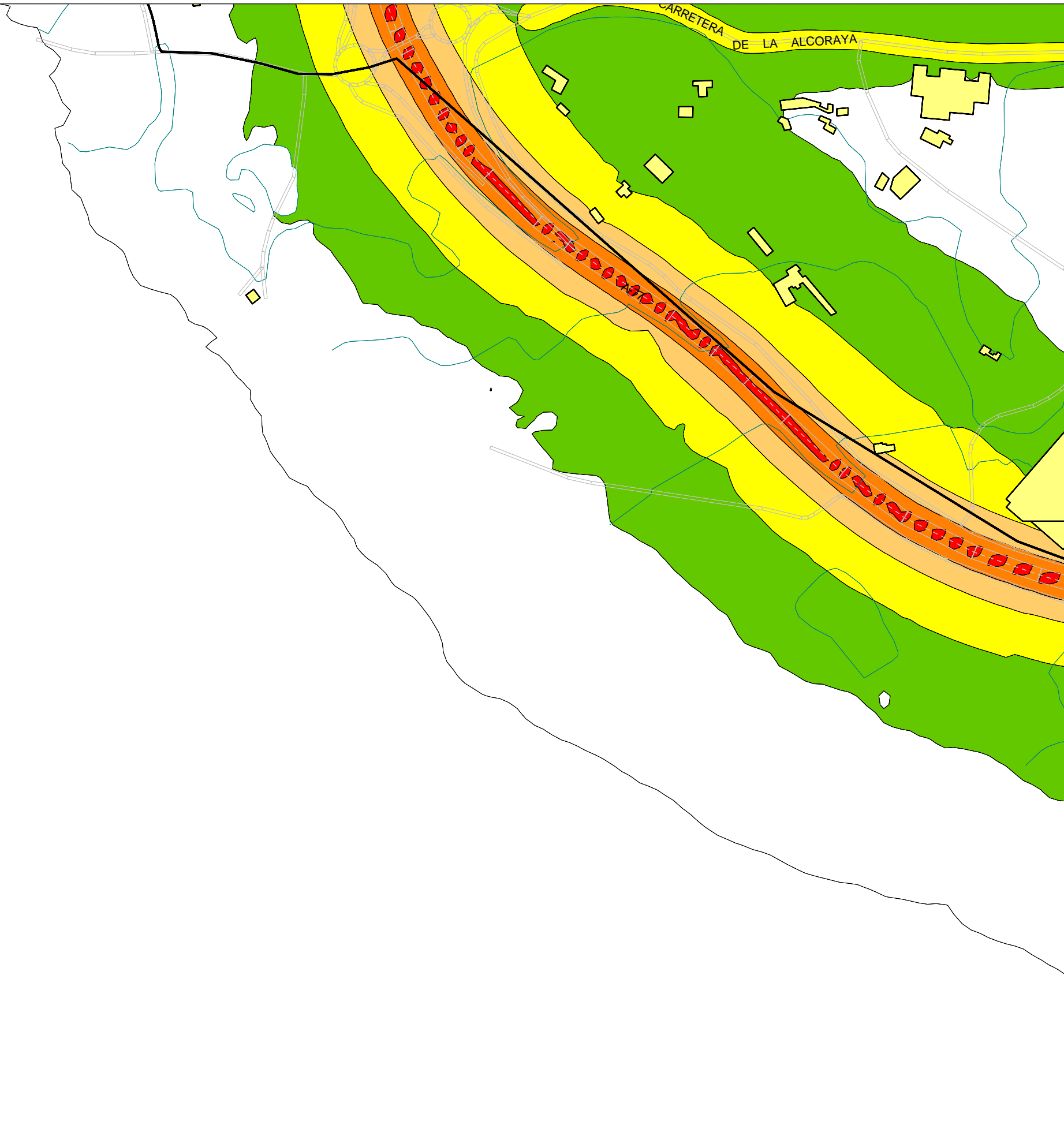
- Carretera
- Ferrocarril
- Edificio
- Curva de Nivel...

NIVELES SONOROS

- > 0.0 dB(A)
- > 50.0 dB(A)
- > 55.0 dB(A)
- > 60.0 dB(A)
- > 65.0 dB(A)
- > 70.0 dB(A)
- > 75.0 dB(A)



Hoja 13 de 19



AJUNTAMENT DE SANT VICENTE DEL RASPEIG

POBLACIÓN EXPUESTA

Ltarde		
dB(A)	Nº personas expresados en unidades	%
<50	0	0,00
50-55	2	15,79
55-60	0	0,00
60-65	0	0,00
65-70	0	0,00
70-75	0	0,00
>75	0	0,00
TOTAL	10	100

LEYENDA TEMÁTICA

USOS DEL SUELO

- Sanitario y Docente
- Residencial
- Terciario
- Industrial

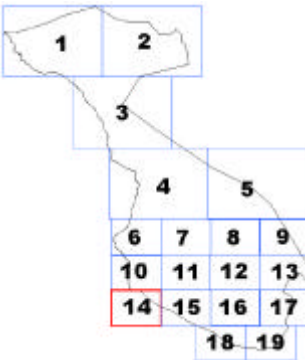
LEYENDA DE OBJETOS

- Carretera
- Ferrocarril
- Edificio
- Curva de Nivel...

NIVELES SONOROS

- > 0.0 dB(A)
- > 50.0 dB(A)
- > 55.0 dB(A)
- > 60.0 dB(A)
- > 65.0 dB(A)
- > 70.0 dB(A)
- > 75.0 dB(A)

CUADRÍCULA SITUACIÓN



Título Proyecto:

MAPA ACÚSTICO DE SAN VICENTE DEL RASPEIG

Consultores:



Escala: 1/5000



UNE A3 Originales

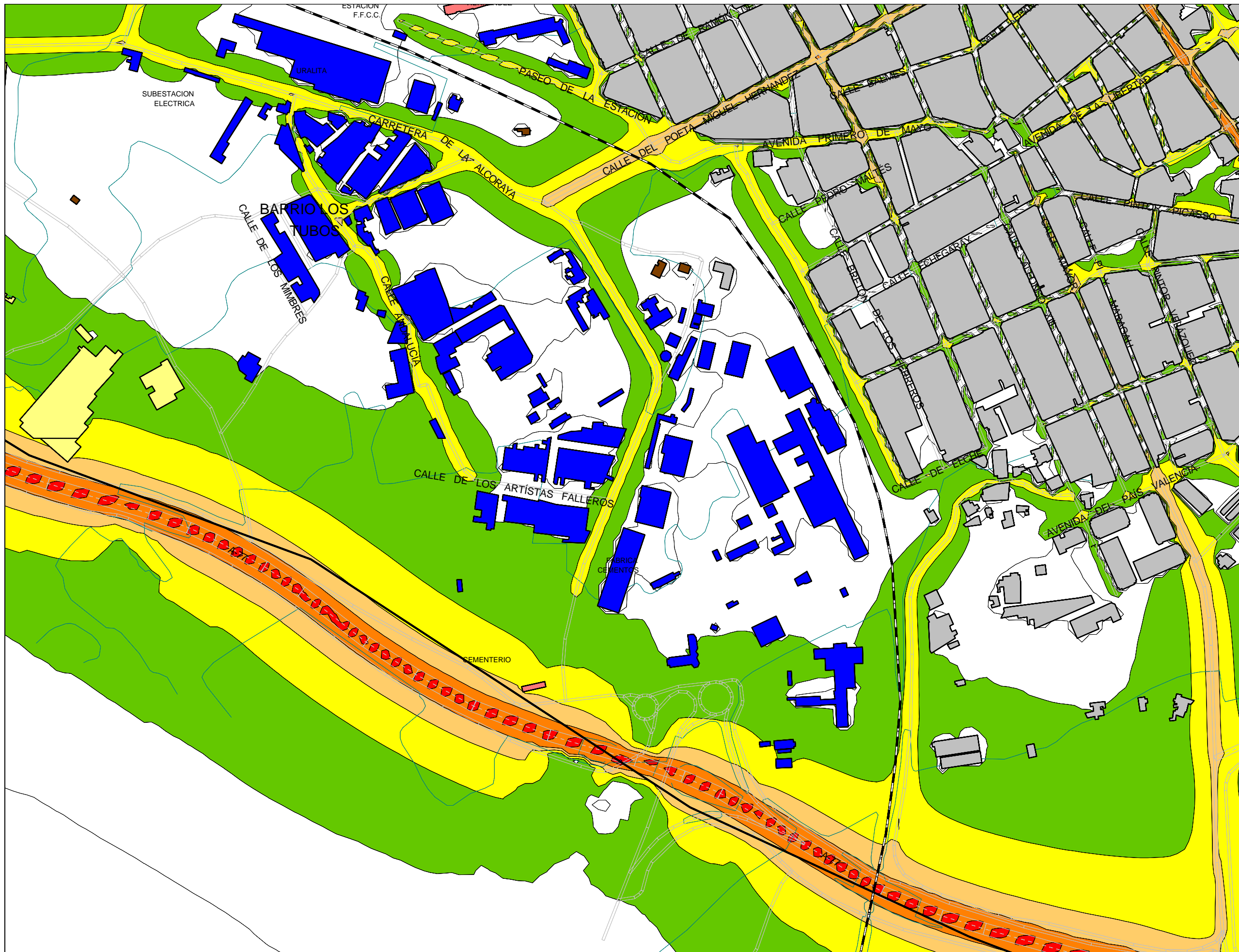
Plano:

SVR_2R_14

Fecha: Diciembre 2007

Título Plano:

MAPAS NIVELES SONOROS INDICADOR Ltarde. TRÁFICO RODADO.



AJUNTAMENT DE SANT VICENT DEL RASPEIG

POBLACIÓN EXPUESTA

Ltarde		
dB(A)	Nº personas expresados en unidades	%
<50	274	3,54
50-55	2052	26,50
55-60	2603	33,62
60-65	1535	19,83
65-70	1279	16,52
70-75	0	0,00
>75	0	0,00
TOTAL	7743	100

LEYENDA TEMÁTICA

USOS DEL SUELO

- Sanitario y Docente
- Residencial
- Terciario
- Industrial

LEYENDA DE OBJETOS

- Carretera
- Ferrocarril
- Edificio
- Curva de Nivel...

NIVELES SONOROS

- > 0.0 dB(A)
- > 50.0 dB(A)
- > 55.0 dB(A)
- > 60.0 dB(A)
- > 65.0 dB(A)
- > 70.0 dB(A)
- > 75.0 dB(A)

CUADRÍCULA SITUACIÓN

Hoja 15 de 19



AJUNTAMENT DE SANT VICENT DEL RASPEIG

POBLACIÓ EXPUESTA

Ltarde		
dB(A)	Nº personas expresados en unidades	%
<50	444	3,26
50-55	1732	12,70
55-60	5990	43,93
60-65	4800	35,20
65-70	670	4,91
70-75	0	0,00
>75	0	0,00
TOTAL	13636	100

LEYENDA TEMÁTICA

USOS DEL SUELO

- Sanitario y Docente
- Residencial
- Terciario
- Industrial

LEYENDA DE OBJETOS

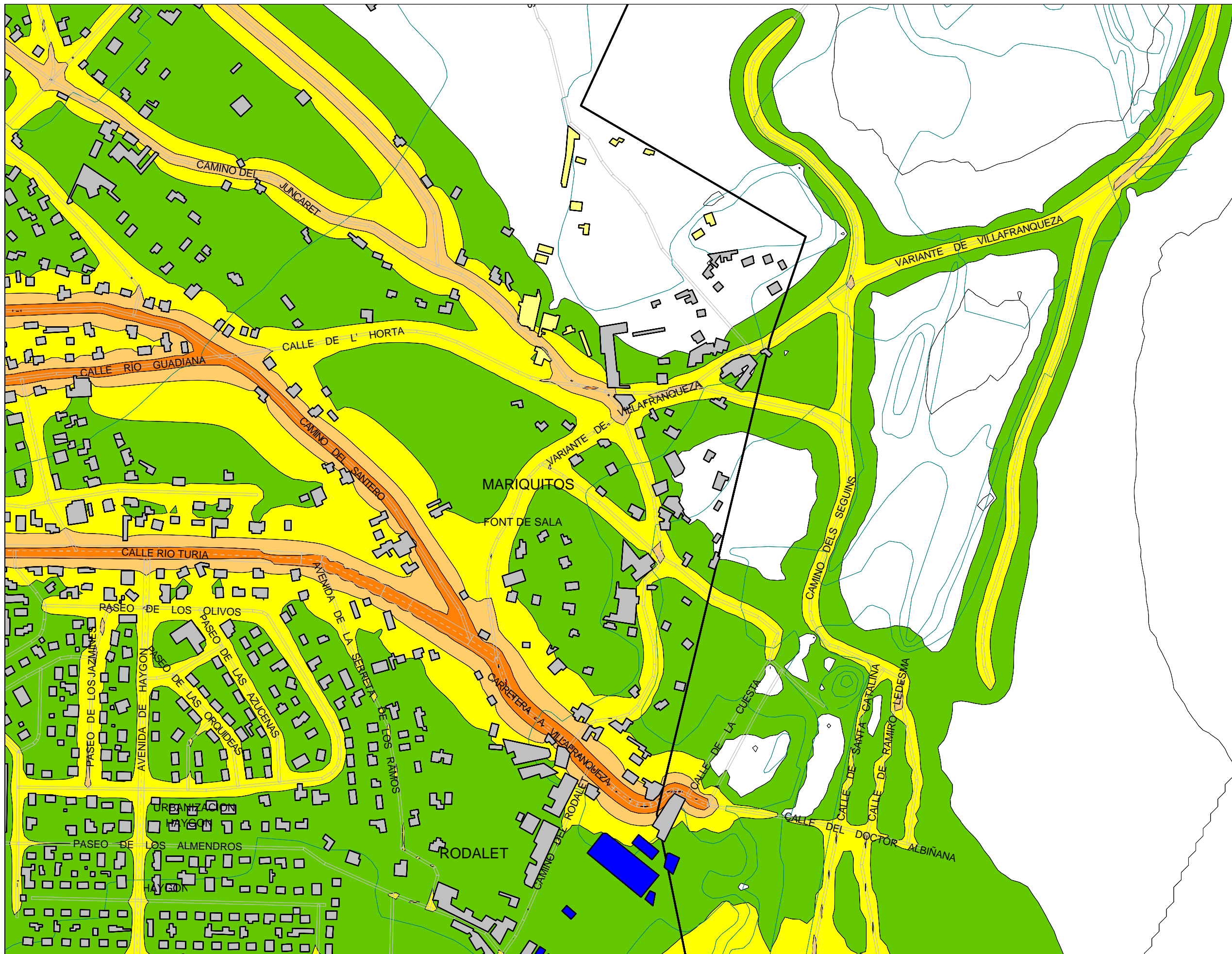
- Carretera
- Ferrocarril
- Edificio
- Curva de Nivel...

NIVELES SONOROS

- > 0.0 dB(A)
- > 50.0 dB(A)
- > 55.0 dB(A)
- > 60.0 dB(A)
- > 65.0 dB(A)
- > 70.0 dB(A)
- > 75.0 dB(A)

CUADRÍCULA SITUACIÓN

Hoja 16 de 19



AJUNTAMENT DE SANT VICENT DEL RASPEIG

POBLACIÓN EXPUESTA

Ltarde		
dB(A)	Nº personas expresados en unidades	%
<50	477	47,98
50-55	266	26,74
55-60	160	16,06
60-65	89	8,93
65-70	3	0,29
70-75	0	0,00
>75	0	0,00
TOTAL	994	100

LEYENDA TEMÁTICA

USOS DEL SUELO

- Sanitario y Docente
- Residencial
- Terciario
- Industrial

LEYENDA DE OBJETOS

- Carretera
- Ferrocarril
- Edificio
- Curva de Nivel...

NIVELES SONOROS

- > 0.0 dB(A)
- > 50.0 dB(A)
- > 55.0 dB(A)
- > 60.0 dB(A)
- > 65.0 dB(A)
- > 70.0 dB(A)
- > 75.0 dB(A)

CUADRÍCULA SITUACIÓN

Hoja 17 de 19



Título Proyecto:

MAPA ACÚSTICO DE SAN VICENTE DEL RASPEIG

Consultores:



Escala: 1/5000



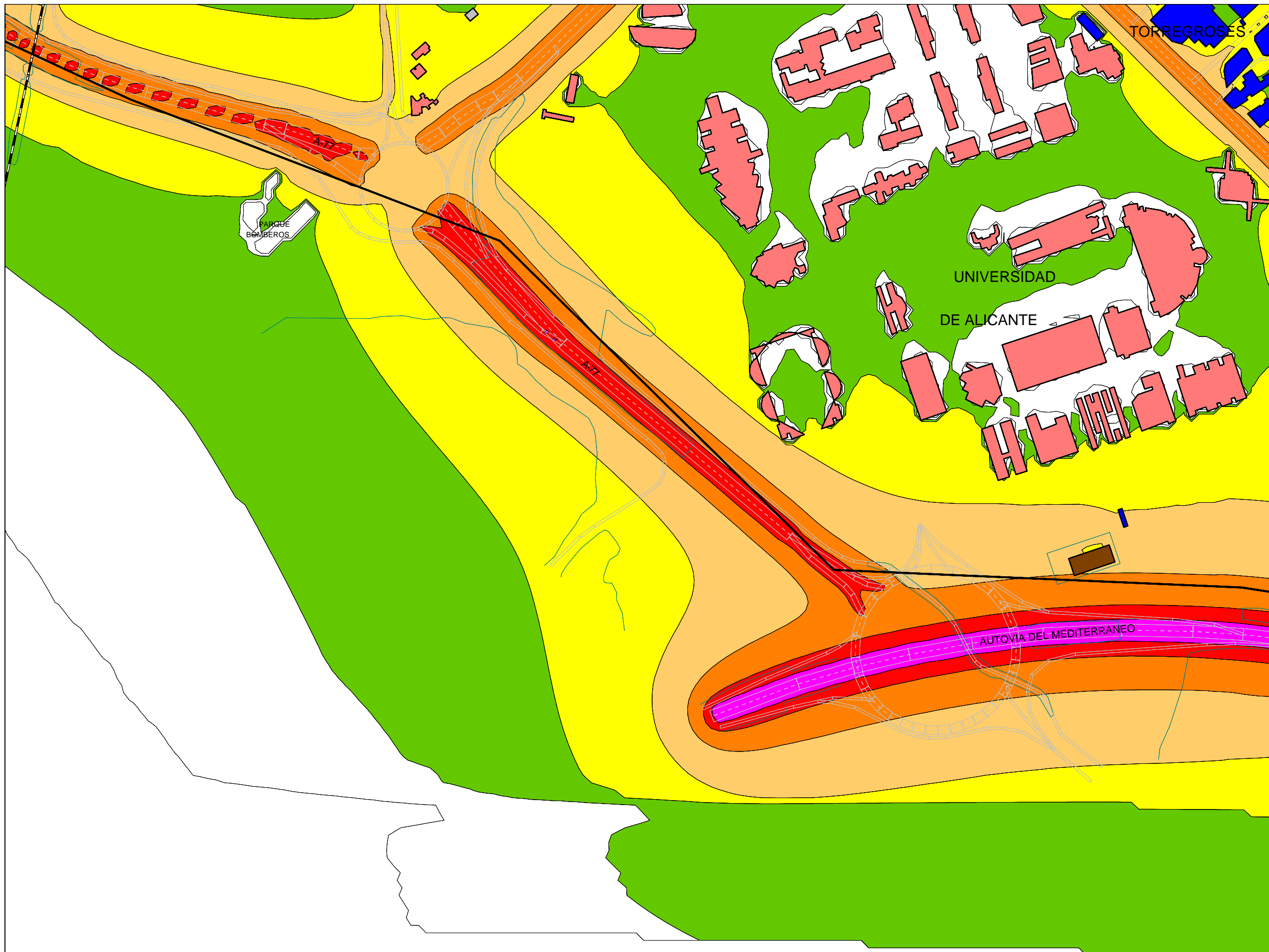
Plano:

SVR_2R_17

Fecha: Diciembre 2007

Título Plano:

MAPAS NIVELES SONOROS INDICADOR Ltarde. TRÁFICO RODADO.



AJUNTAMENT DE SANT VICENT DEL RASPEIG

POBLACIÓ EXPUESTA

Ltarde		
dB(A)	Nº personas expresados en unidades	%
<50	97	26,90
50-55	148	40,99
55-60	77	21,27
60-65	39	10,84
65-70	0	0,00
70-75	0	0,00
>75	0	0,00
TOTAL	361	100

LEYENDA TEMÁTICA

USOS DEL SUELO

- Sanitario y Docente
- Residencial
- Terciario
- Industrial

LEYENDA DE OBJETOS

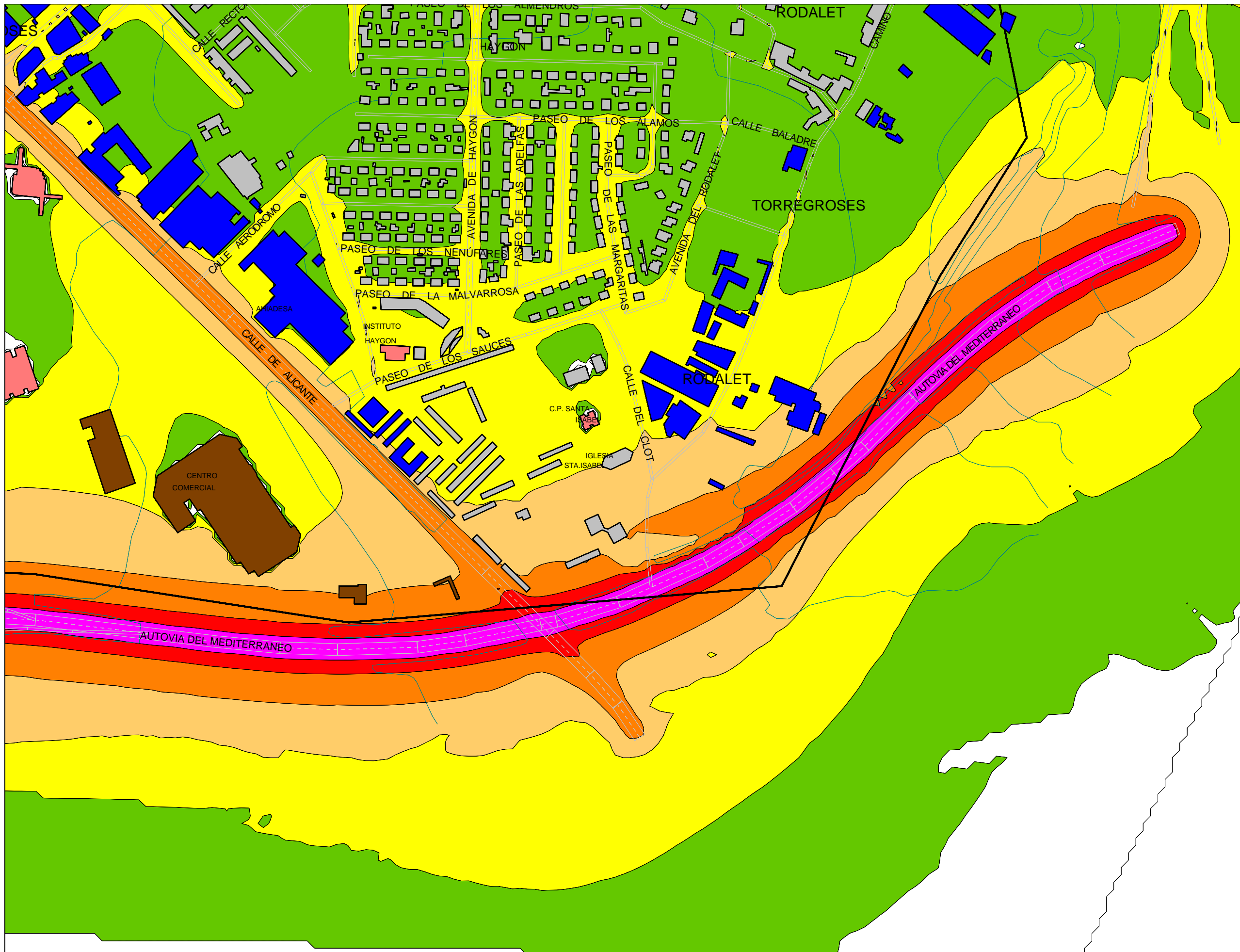
- Carretera
- Ferrocarril
- Edificio
- Curva de Nivel...

NIVELES SONOROS

- > 0.0 dB(A)
- > 50.0 dB(A)
- > 55.0 dB(A)
- > 60.0 dB(A)
- > 65.0 dB(A)
- > 70.0 dB(A)
- > 75.0 dB(A)

CUADRÍCULA SITUACIÓN

Hoja 18 de 19



AJUNTAMENT DE SANT VICENT DEL RASPEIG

POBLACIÓN EXPUESTA

Ltarde		
dB(A)	Nº personas expresados en unidades	%
<50	1822	61,53
50-55	284	9,60
55-60	534	18,04
60-65	321	10,83
65-70	0	0,00
70-75	0	0,00
>75	0	0,00
TOTAL	2961	100

LEYENDA TEMÁTICA

USOS DEL SUELO

- Sanitario y Docente
- Residencial
- Terciario
- Industrial

LEYENDA DE OBJETOS

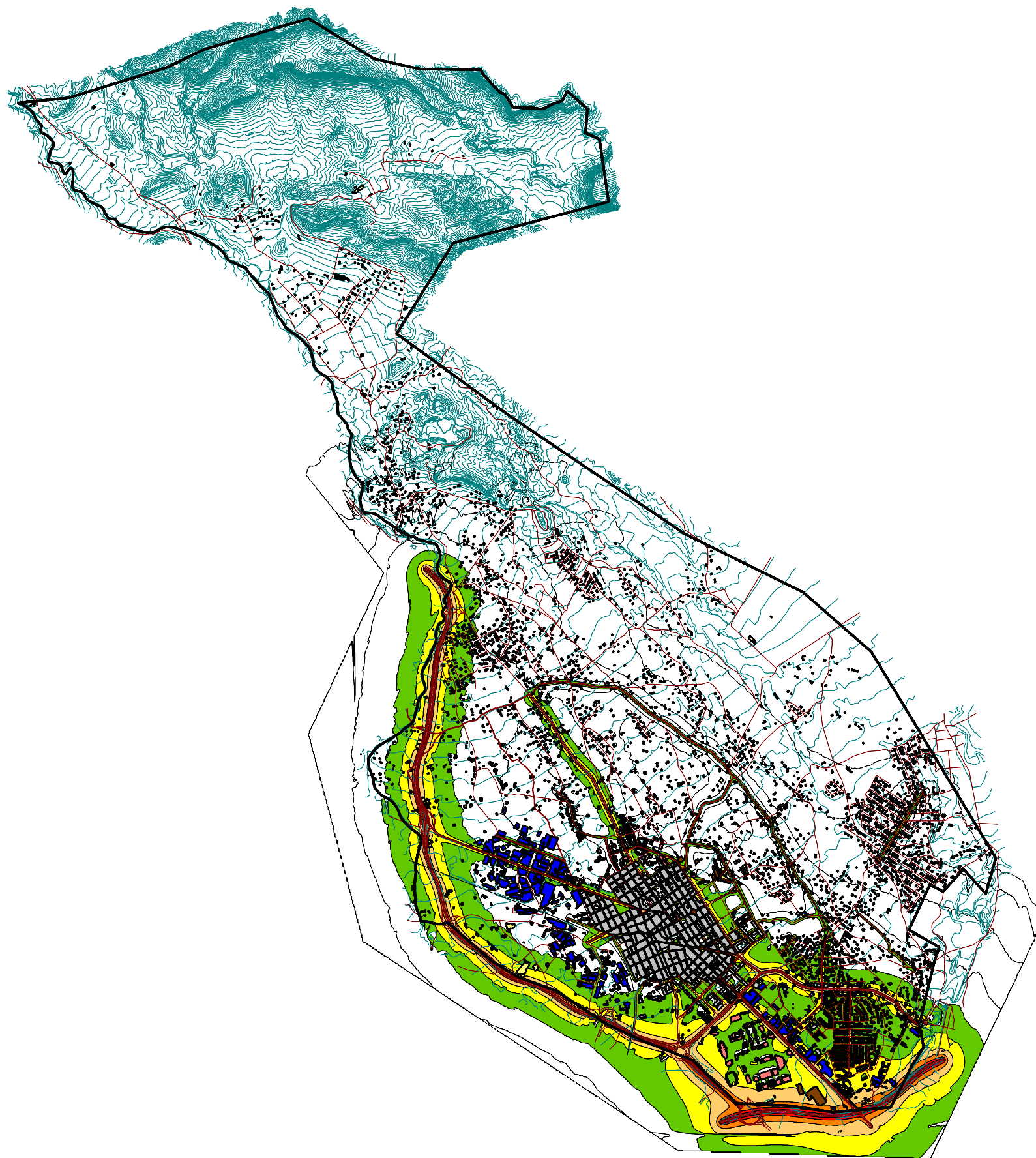
- Carretera
- Ferrocarril
- Edificio
- Curva de Nivel...

NIVELES SONOROS

- > 0.0 dB(A)
- > 50.0 dB(A)
- > 55.0 dB(A)
- > 60.0 dB(A)
- > 65.0 dB(A)
- > 70.0 dB(A)
- > 75.0 dB(A)

CUADRÍCULA SITUACIÓN

Hoja 19 de 19



**AJUNTAMENT DE
SANT VICENTE DEL RASPEIG**

POBLACIÓN EXPUESTA

Lnoche		
dB(A)	Nº personas expresados en unidades	
		%
<50	13364	26,45
50-55	10261	20,31
55-60	12619	24,97
60-65	11760	23,27
65-70	2526	5,00
70-75	0	0,00
>75	0	0,00
TOTAL	50531	100

LEYENDA TEMÁTICA

USOS DEL SUELO

- Sanitario y Docente
- Residencial
- Terciario
- Industrial

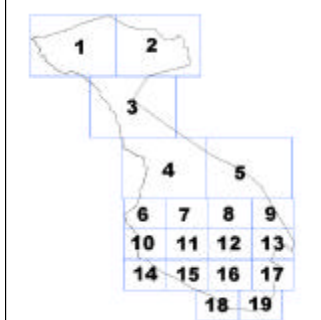
LEYENDA DE OBJETOS

- Carretera
- Ferrocarril
- Edificio
- Curva de Nivel...

NIVELES SONOROS

- > 0.0 dB(A)
- > 50.0 dB(A)
- > 55.0 dB(A)
- > 60.0 dB(A)
- > 65.0 dB(A)
- > 70.0 dB(A)
- > 75.0 dB(A)

CUADRÍCULA SITUACIÓN



Hoja



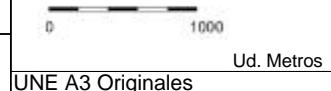
Título Proyecto:

MAPA ACÚSTICO DE SAN VICENTE DEL RASPEIG

Consultores:



Escala: 1/50000



UNE A3 Originales

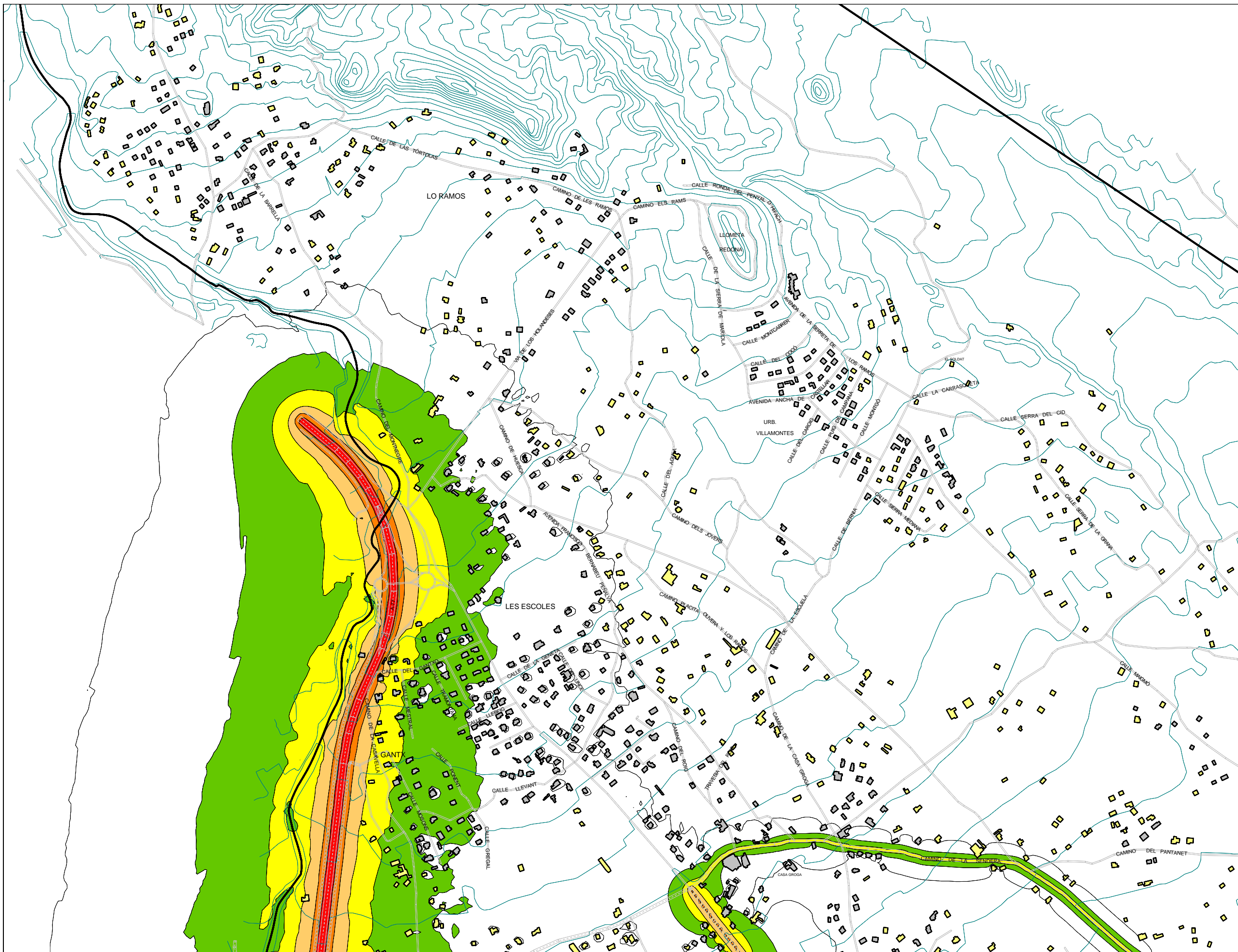
Plano:

SVR_3R

Fecha: Diciembre 2007

Título Plano:

MAPAS NIVELES SONOROS
INDICADOR Lnoche. TRÁFICO RODADO.



**AJUNTAMENT DE
SANT VICENT DEL RASPEIG**

POBLACIÓN EXPUESTA

Lnoche		
dB(A)	Nº personas expresados en unidades	%
<50	1446	96,55
50-55	44	2,94
55-60	7	0,44
60-65	0	0,03
65-70	1	0,03
70-75	0	0,00
>75	0	0,00
TOTAL	1498	100

LEYENDA TEMÁTICA

USOS DEL SUELO

- Sanitario y Docente
- Residencial
- Terciario
- Industrial

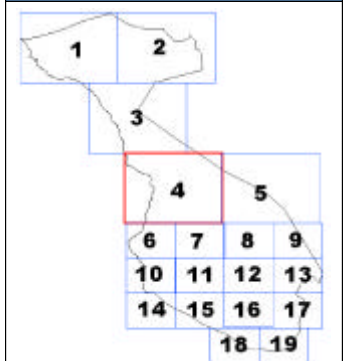
LEYENDA DE OBJETOS

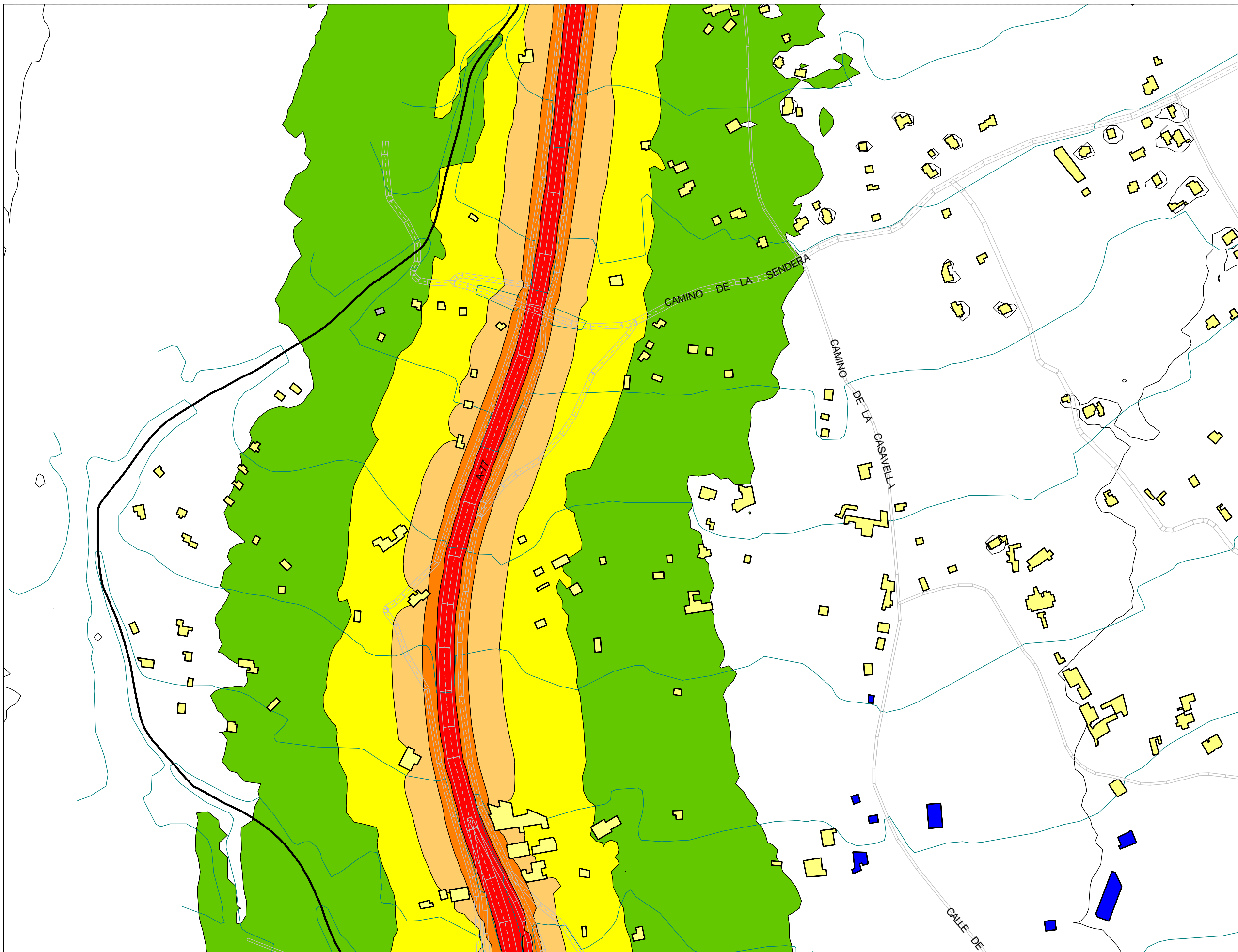
- Carretera
- Ferrocarril
- Edificio
- Curva de Nivel...

NIVELES SONOROS

- > 0.0 dB(A)
- > 50.0 dB(A)
- > 55.0 dB(A)
- > 60.0 dB(A)
- > 65.0 dB(A)
- > 70.0 dB(A)
- > 75.0 dB(A)

CUADRÍCULA SITUACIÓN





**AJUNTAMENT DE
SANT VICENT DEL RASPEIG**

POBLACIÓN EXPUESTA

Lnoche		
dB(A)	Nº personas expresados en unidades	%
<50	63	100,00
50-55	0	0,00
55-60	0	0,00
60-65	0	0,00
65-70	0	0,00
70-75	0	0,00
>75	0	0,00
TOTAL	63	100

LEYENDA TEMÁTICA

USOS DEL SUELO

- Sanitario y Docente
- Residencial
- Terciario
- Industrial

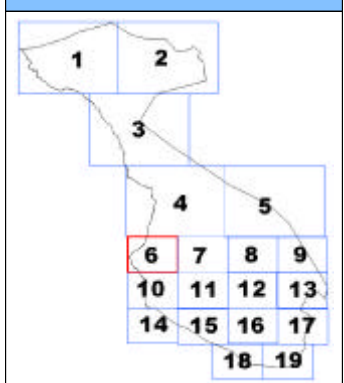
LEYENDA DE OBJETOS

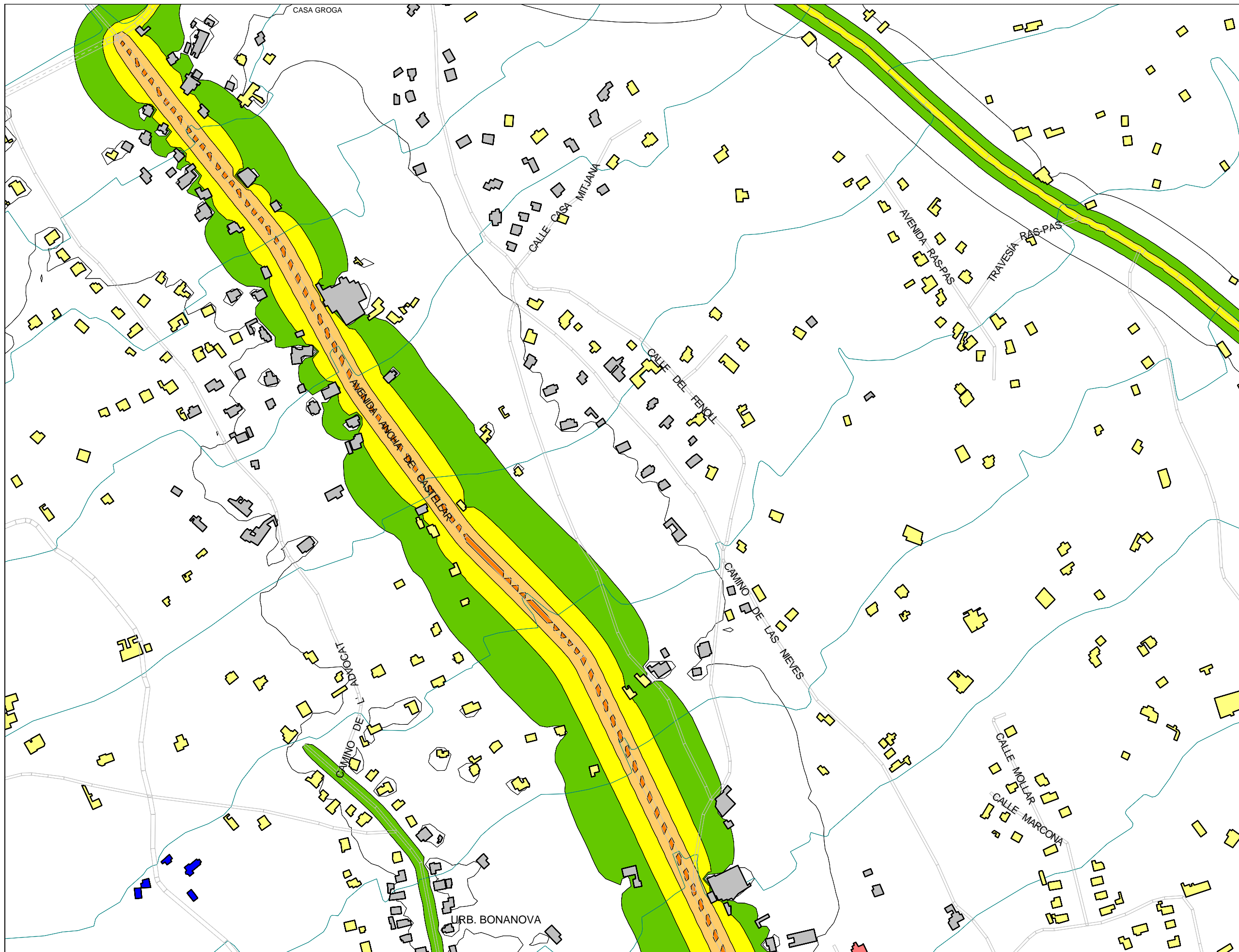
- Carretera
- Ferrocarril
- Edificio
- Curva de Nivel...

NIVELES SONOROS

- > 0.0 dB(A)
- > 50.0 dB(A)
- > 55.0 dB(A)
- > 60.0 dB(A)
- > 65.0 dB(A)
- > 70.0 dB(A)
- > 75.0 dB(A)

CUADRÍCULA SITUACIÓN





**AJUNTAMENT DE
SANT VICENT DEL RASPEIG**

POBLACIÓ EXPUESTA

dB(A)	Lnoche	
	Nº personas expresados en unidades	%
<50	630	84,03
50-55	21	2,83
55-60	99	13,14
60-65	0	0,00
65-70	0	0,00
70-75	0	0,00
>75	0	0,00
TOTAL	749	100

LEYENDA TEMÁTICA

USOS DEL SUELO

- Sanitario y Docente
- Residencial
- Terciario
- Industrial

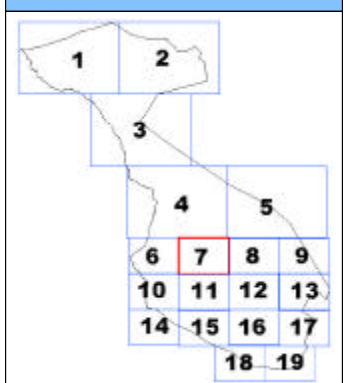
LEYENDA DE OBJETOS

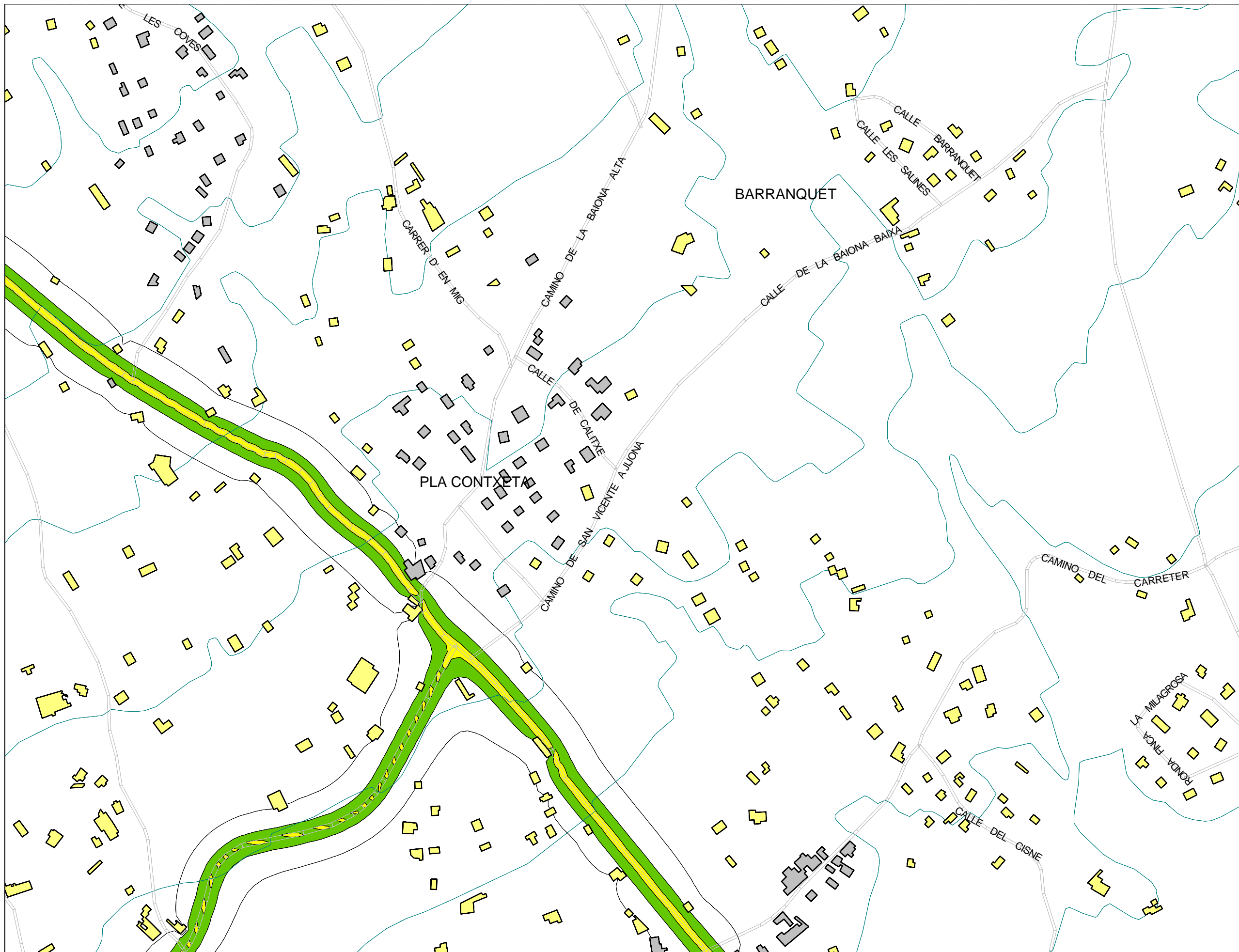
- Carretera
- Ferrocarril
- Edificio
- Curva de Nivel...

NIVELES SONOROS

- > 0.0 dB(A)
- > 50.0 dB(A)
- > 55.0 dB(A)
- > 60.0 dB(A)
- > 65.0 dB(A)
- > 70.0 dB(A)
- > 75.0 dB(A)

CUADRÍCULA SITUACIÓN





AJUNTAMENT DE SANT VICENT DEL RASPEIG

POBLACIÓ EXPUESTA

Lnoche		
dB(A)	Nº personas expresados en unidades	%
<50	522	100,00
50-55	0	0,00
55-60	0	0,00
60-65	0	0,00
65-70	0	0,00
70-75	0	0,00
>75	0	0,00
TOTAL	522	100

LEYENDA TEMÁTICA

USOS DEL SUELO

- Sanitario y Docente
- Residencial
- Terciario
- Industrial

LEYENDA DE OBJETOS

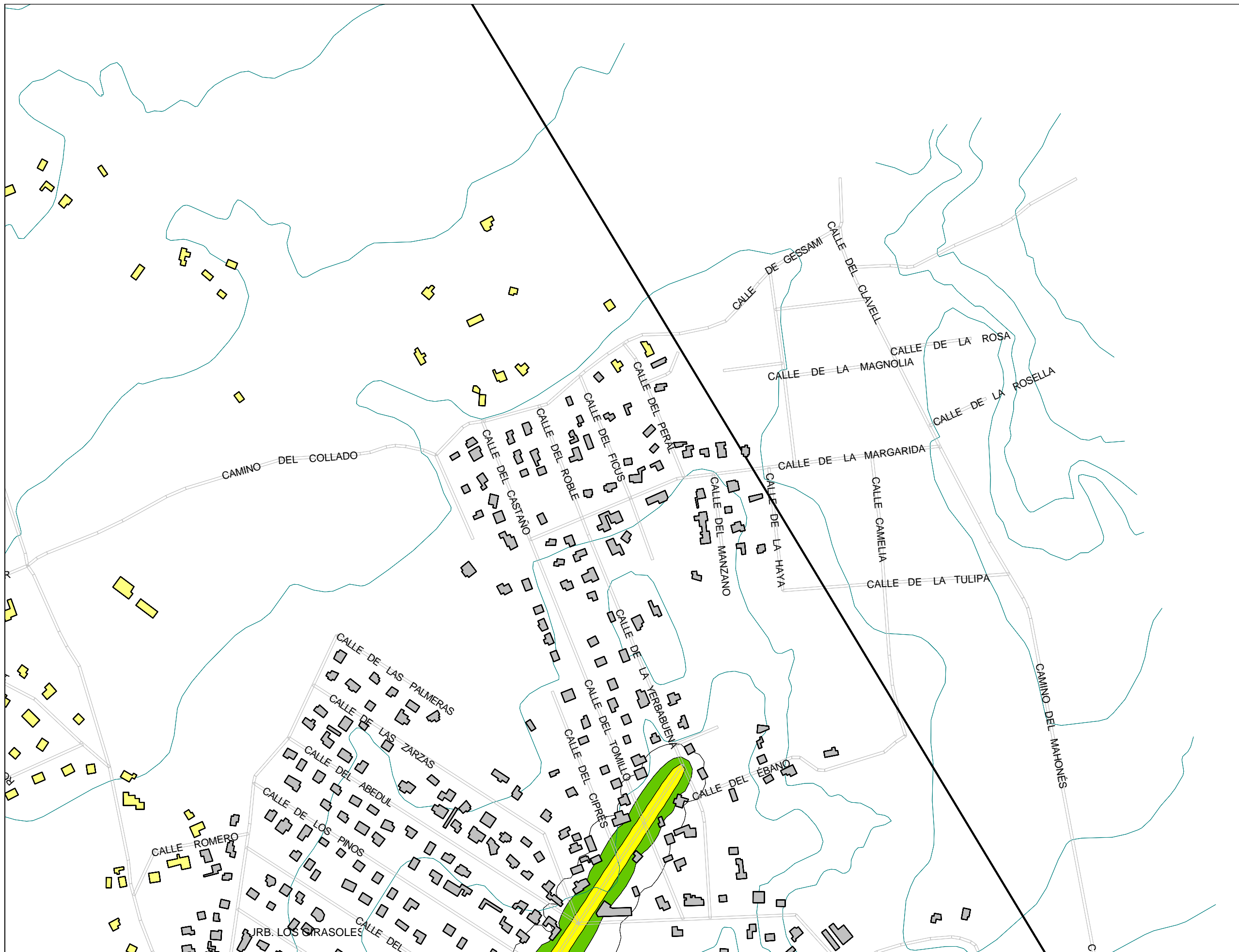
- Carretera
- Ferrocarril
- Edificio
- Curva de Nivel...

NIVELES SONOROS

- > 0.0 dB(A)
- > 50.0 dB(A)
- > 55.0 dB(A)
- > 60.0 dB(A)
- > 65.0 dB(A)
- > 70.0 dB(A)
- > 75.0 dB(A)

CUADRÍCULA SITUACIÓN

Hoja 08 de 19



**AJUNTAMENT DE
SANT VICENT DEL RASPEIG**

POBLACI3N EXPUESTA

Lnoche		
dB(A)	Nº personas expresados en unidades	%
<50	640	100,00
50-55	0	0,00
55-60	0	0,00
60-65	0	0,00
65-70	0	0,00
70-75	0	0,00
>75	0	0,00
TOTAL	640	100

LEYENDA TEMÁTICA

USOS DEL SUELO

- Sanitario y Docente
- Residencial
- Terciario
- Industrial

LEYENDA DE OBJETOS

- Carretera
- Ferrocarril
- Edificio
- Curva de Nivel...

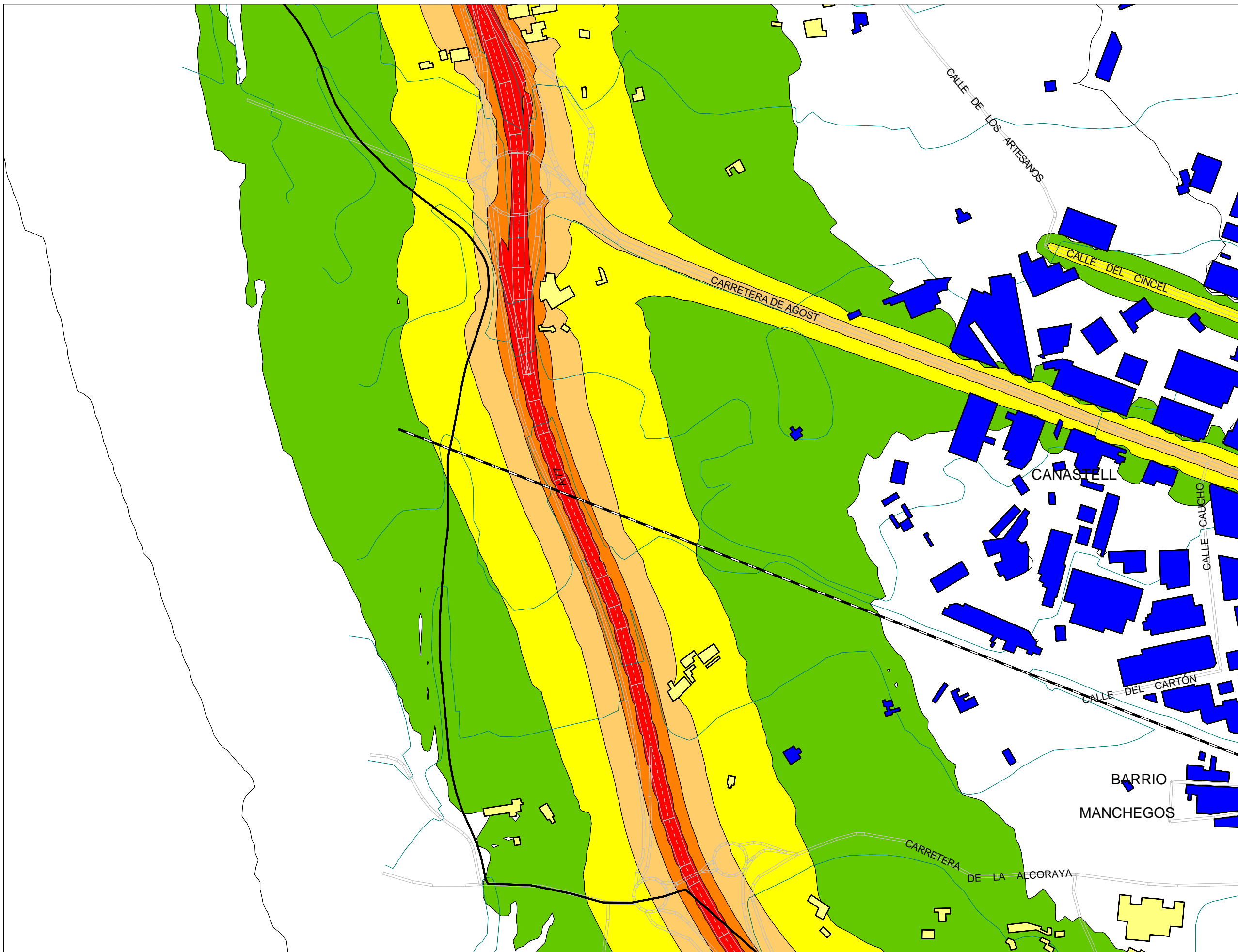
NIVELES SONOROS

- > 0.0 dB(A)
- > 50.0 dB(A)
- > 55.0 dB(A)
- > 60.0 dB(A)
- > 65.0 dB(A)
- > 70.0 dB(A)
- > 75.0 dB(A)

CUADRÍCULA SITUACI3N

1	2
3	4
5	6
7	8
9	10
11	12
13	14
15	16
17	18
19	

Hoja 09 de 19



AJUNTAMENT DE SANT VICENT DEL RASPEIG

POBLACIÓN EXPUESTA

dB(A)	Lnoche	
	Nº personas expresados en unidades	%
<50	753	75,72
50-55	135	13,56
55-60	77	7,76
60-65	29	2,96
65-70	0	0,00
70-75	0	0,00
>75	0	0,00
TOTAL	994	100

LEYENDA TEMÁTICA

USOS DEL SUELO

- Sanitario y Docente
- Residencial
- Terciario
- Industrial

LEYENDA DE OBJETOS

- Carretera
- Ferrocarril
- Edificio
- Curva de Nivel...

NIVELES SONOROS

- > 0.0 dB(A)
- > 50.0 dB(A)
- > 55.0 dB(A)
- > 60.0 dB(A)
- > 65.0 dB(A)
- > 70.0 dB(A)
- > 75.0 dB(A)

CUADRÍCULA SITUACIÓN

1	2			
	3			
		4	5	
		6	7	8
		10	11	12
		14	15	16
				18
				19

Hoja 10 de 19



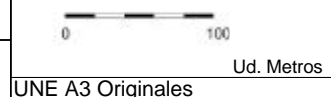
Título Proyecto:

MAPA ACÚSTICO DE SAN VICENTE DEL RASPEIG

Consultores:



Escala: 1/5000



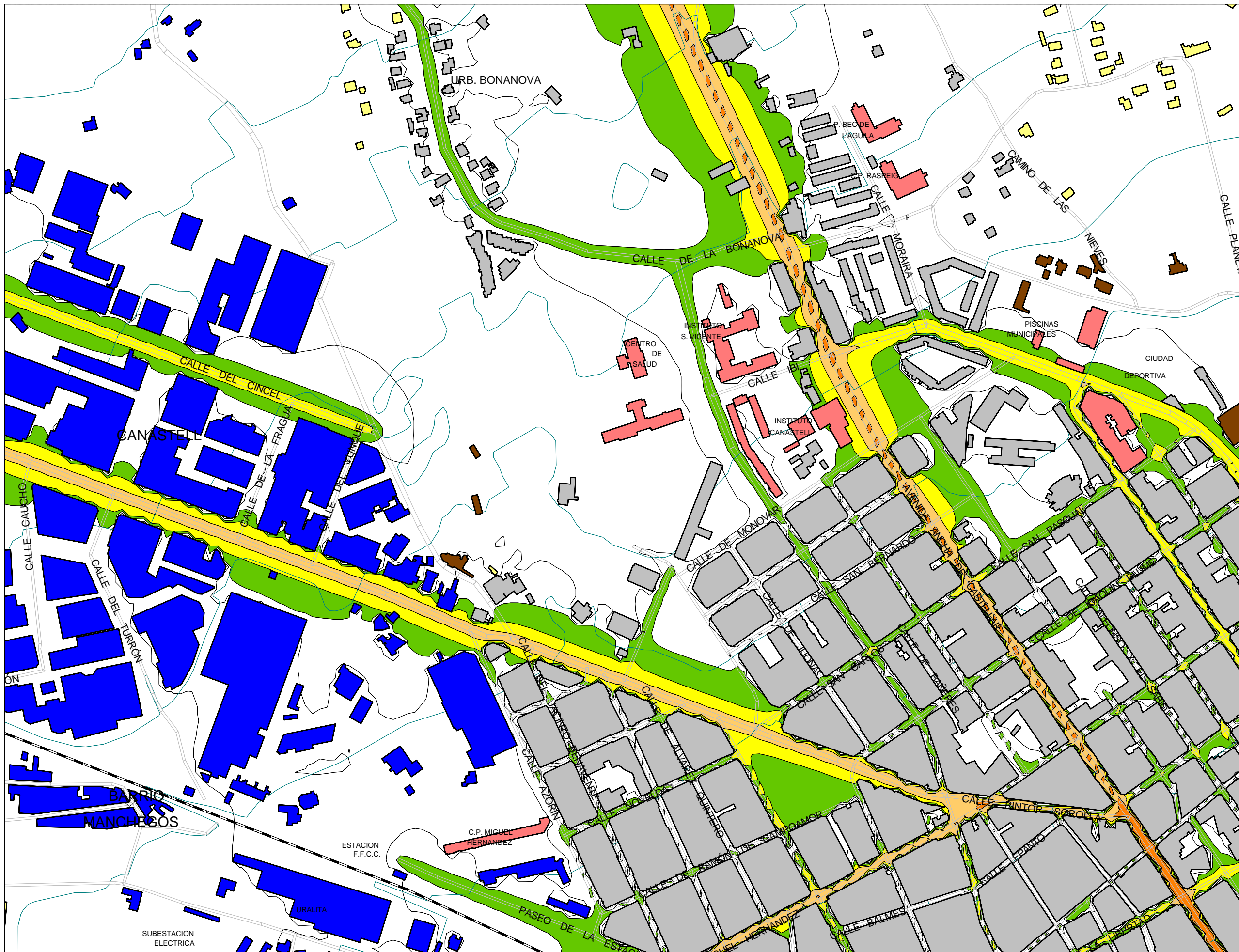
Plano:

SVR_3R_10

Fecha: Diciembre 2007

Título Plano:

MAPAS NIVELES SONOROS INDICADOR Lnoche. TRÁFICO RODADO.



AJUNTAMENT DE SANT VICENT DEL RASPEIG

POBLACIÓN EXPUESTA

dB(A)	Lnoche	
	Nº personas expresados en unidades	%
<50	2653	17,70
50-55	4509	30,08
55-60	3865	25,78
60-65	3649	24,34
65-70	314	2,10
70-75	0	0,00
>75	0	0,00
TOTAL	14990	100

LEYENDA TEMÁTICA

USOS DEL SUELO

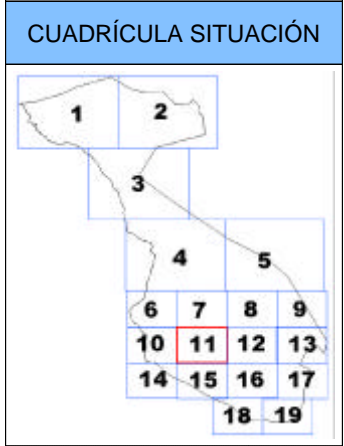
- Sanitario y Docente
- Residencial
- Terciario
- Industrial

LEYENDA DE OBJETOS

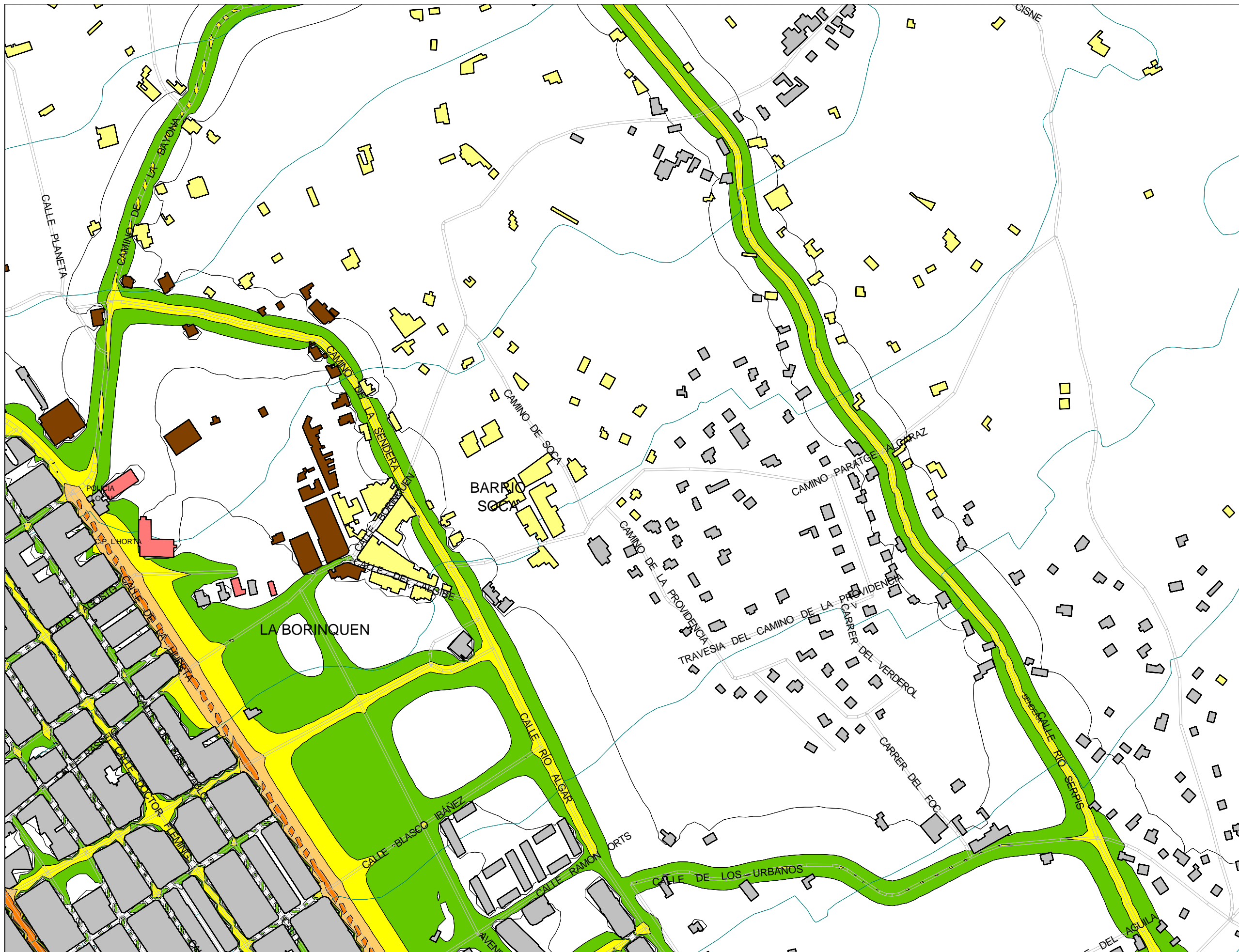
- Carretera
- Ferrocarril
- Edificio
- Curva de Nivel...

NIVELES SONOROS

- > 0.0 dB(A)
- > 50.0 dB(A)
- > 55.0 dB(A)
- > 60.0 dB(A)
- > 65.0 dB(A)
- > 70.0 dB(A)
- > 75.0 dB(A)



Hoja 11 de 19



AJUNTAMENT DE SANT VICENT DEL RASPEIG

POBLACIÓ EXPUESTA

dB(A)	Lnoche	
	Nº personas expresados en unidades	%
<50	1344	23,54
50-55	576	10,09
55-60	2681	46,95
60-65	1109	19,43
65-70	0	0,00
70-75	0	0,00
>75	0	0,00
TOTAL	5710	100

LEYENDA TEMÁTICA

USOS DEL SUELO

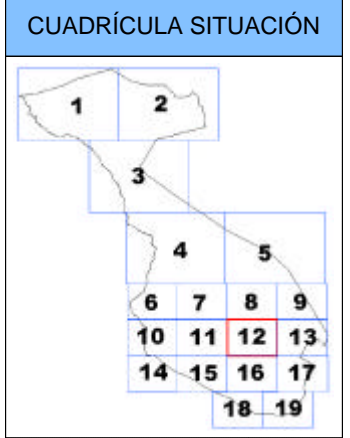
- Sanitario y Docente
- Residencial
- Terciario
- Industrial

LEYENDA DE OBJETOS

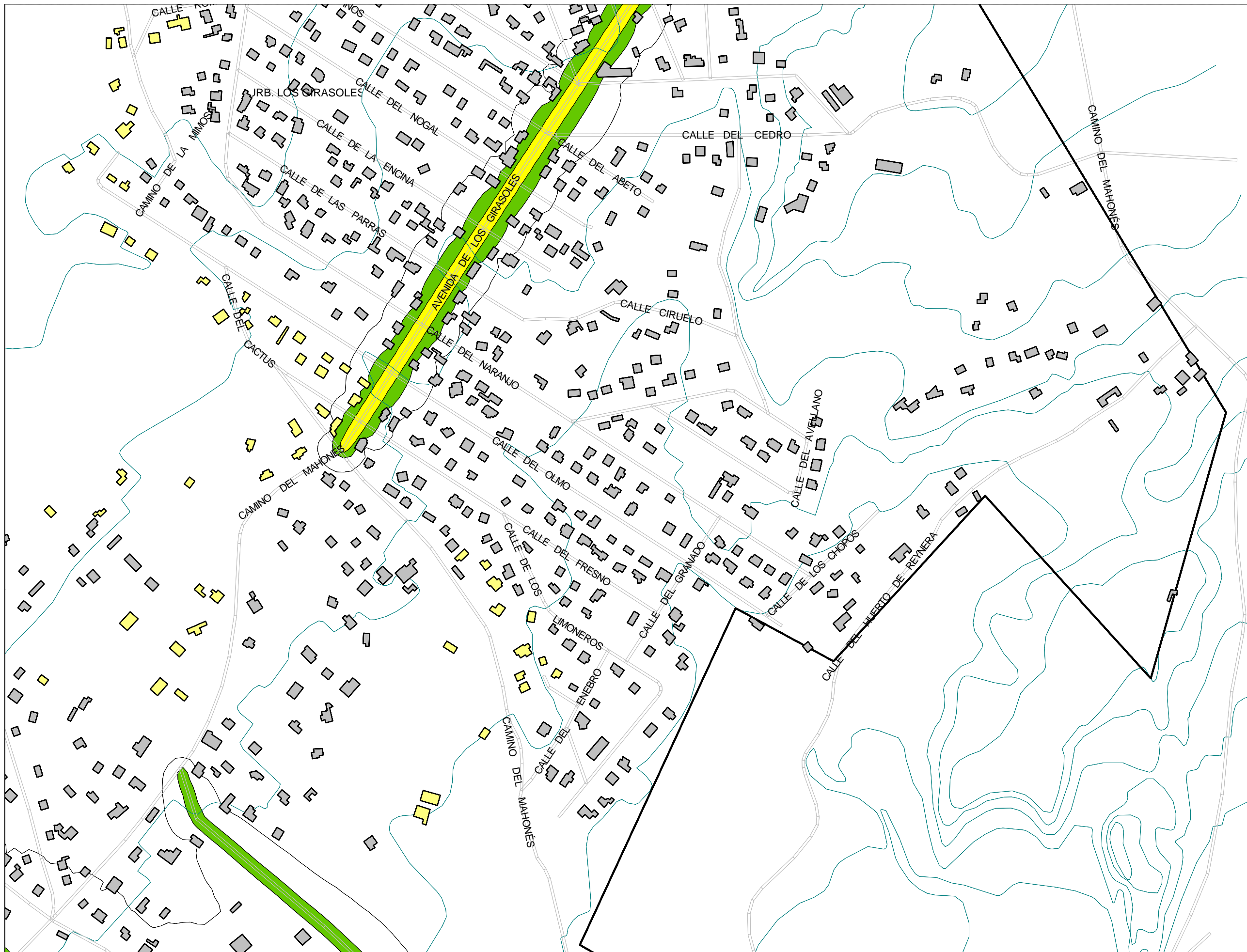
- Carretera
- Ferrocarril
- Edificio
- Curva de Nivel...

NIVELES SONOROS

- > 0.0 dB(A)
- > 50.0 dB(A)
- > 55.0 dB(A)
- > 60.0 dB(A)
- > 65.0 dB(A)
- > 70.0 dB(A)
- > 75.0 dB(A)



Hoja 12 de 19



**AJUNTAMENT DE
SANT VICENT DEL RASPEIG**

POBLACI3N EXPUESTA

dB(A)	Lnoche	
	Nº personas expresados en unidades	%
<50	1261	100,00
50-55	0	0,00
55-60	0	0,00
60-65	0	0,00
65-70	0	0,00
70-75	0	0,00
>75	0	0,00
TOTAL	1261	100

LEYENDA TEMÁTICA

USOS DEL SUELO

- Sanitario y Docente
- Residencial
- Terciario
- Industrial

LEYENDA DE OBJETOS

- Carretera
- Ferrocarril
- Edificio
- Curva de Nivel...

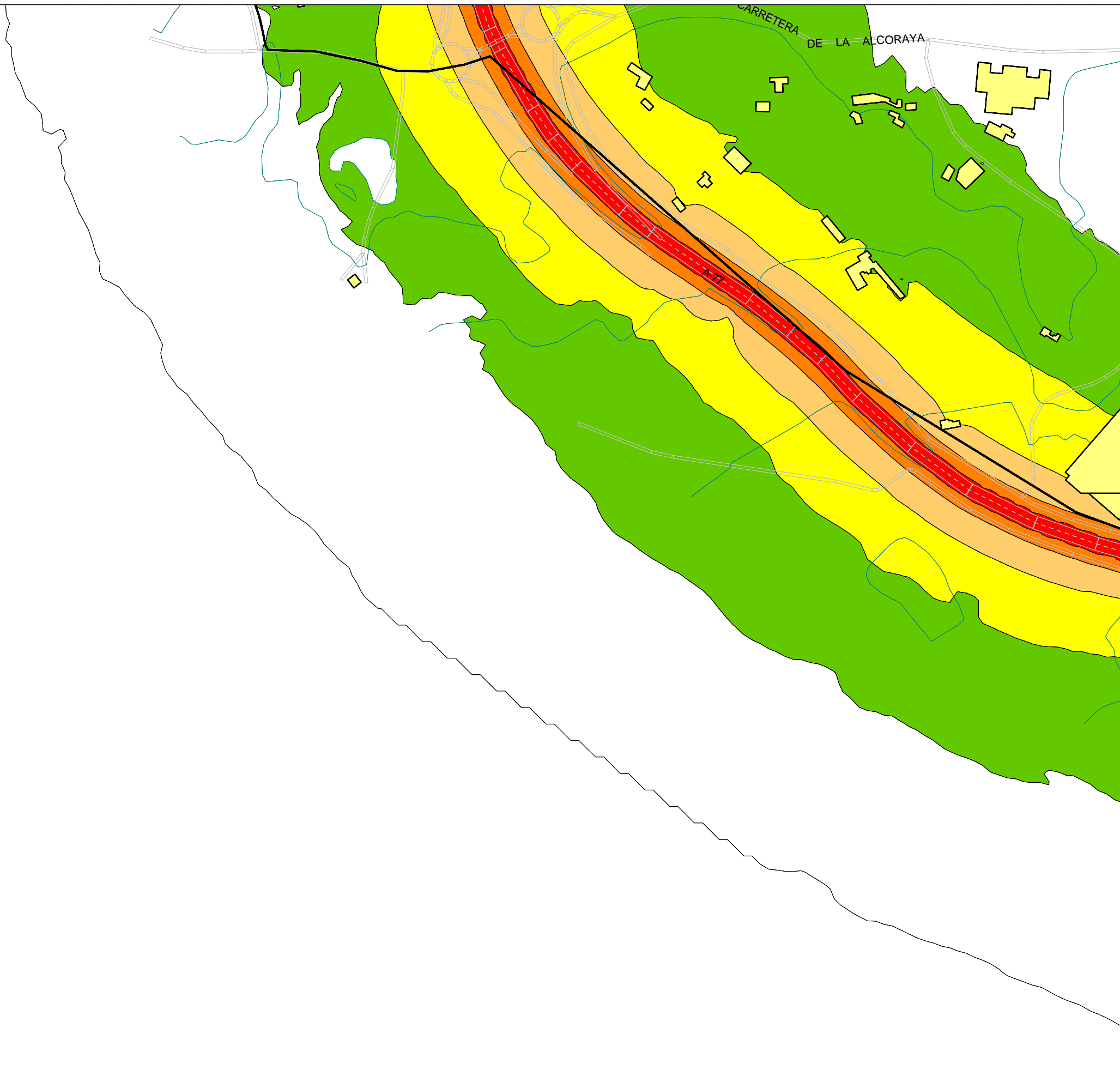
NIVELES SONOROS

- > 0.0 dB(A)
- > 50.0 dB(A)
- > 55.0 dB(A)
- > 60.0 dB(A)
- > 65.0 dB(A)
- > 70.0 dB(A)
- > 75.0 dB(A)

CUADRÍCULA SITUACI3N

1	2
3	4
5	6
7	8
9	10
11	12
13	14
15	16
17	18
19	20

Hoja 13 de 19 N
↑



AJUNTAMENT DE SANT VICENT DEL RASPEIG

POBLACIÓ EXPUESTA

Lnoche		
dB(A)	Nº personas expresados en unidades	%
<50	0	0,00
50-55	2	15,79
55-60	0	0,00
60-65	0	0,00
65-70	0	0,00
70-75	0	0,00
>75	0	0,00
TOTAL	10	100

LEYENDA TEMÁTICA

USOS DEL SUELO

- Sanitario y Docente
- Residencial
- Terciario
- Industrial

LEYENDA DE OBJETOS

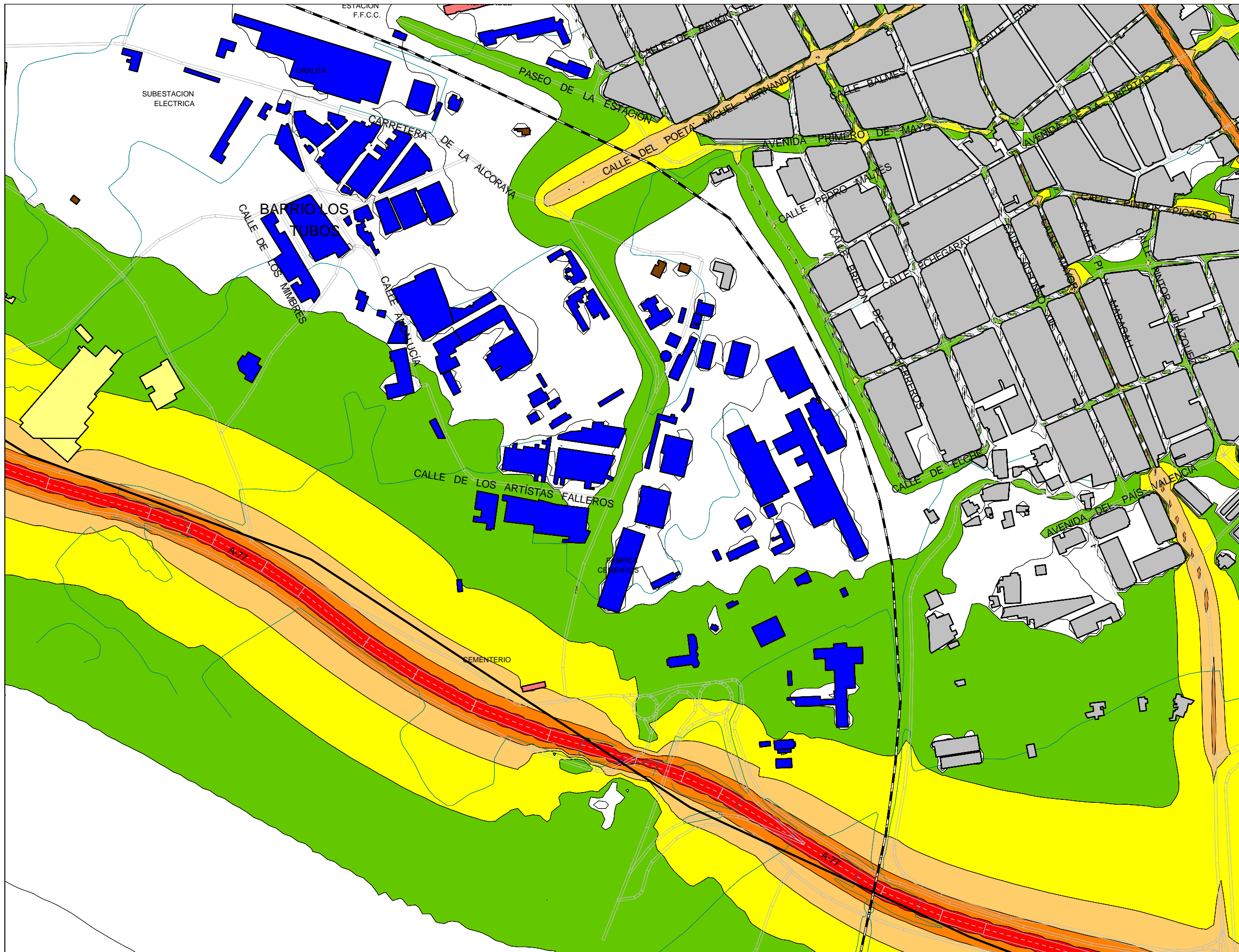
- Carretera
- Ferrocarril
- Edificio
- Curva de Nivel...

NIVELES SONOROS

- > 0.0 dB(A)
- > 50.0 dB(A)
- > 55.0 dB(A)
- > 60.0 dB(A)
- > 65.0 dB(A)
- > 70.0 dB(A)
- > 75.0 dB(A)

CUADRÍCULA SITUACIÓN

Hoja 14 de 19



AJUNTAMENT DE SANT VICENT DEL RASPEIG

POBLACIÓN EXPUESTA

dB(A)	Lnoche	
	Nº personas expresados en unidades	%
<50	1118	14,44
50-55	2527	32,64
55-60	1537	19,85
60-65	2561	33,07
65-70	0	0,00
70-75	0	0,00
>75	0	0,00
TOTAL	7743	100

LEYENDA TEMÁTICA

USOS DEL SUELO

- Sanitario y Docente
- Residencial
- Terciario
- Industrial

LEYENDA DE OBJETOS

- Carretera
- Ferrocarril
- Edificio
- Curva de Nivel...

NIVELES SONOROS

- > 0.0 dB(A)
- > 50.0 dB(A)
- > 55.0 dB(A)
- > 60.0 dB(A)
- > 65.0 dB(A)
- > 70.0 dB(A)
- > 75.0 dB(A)

CUADRÍCULA SITUACIÓN

Hoja 15 de 19



Título Proyecto:

MAPA ACÚSTICO DE SAN VICENTE DEL RASPEIG

Consultores:



Escala: 1/5000



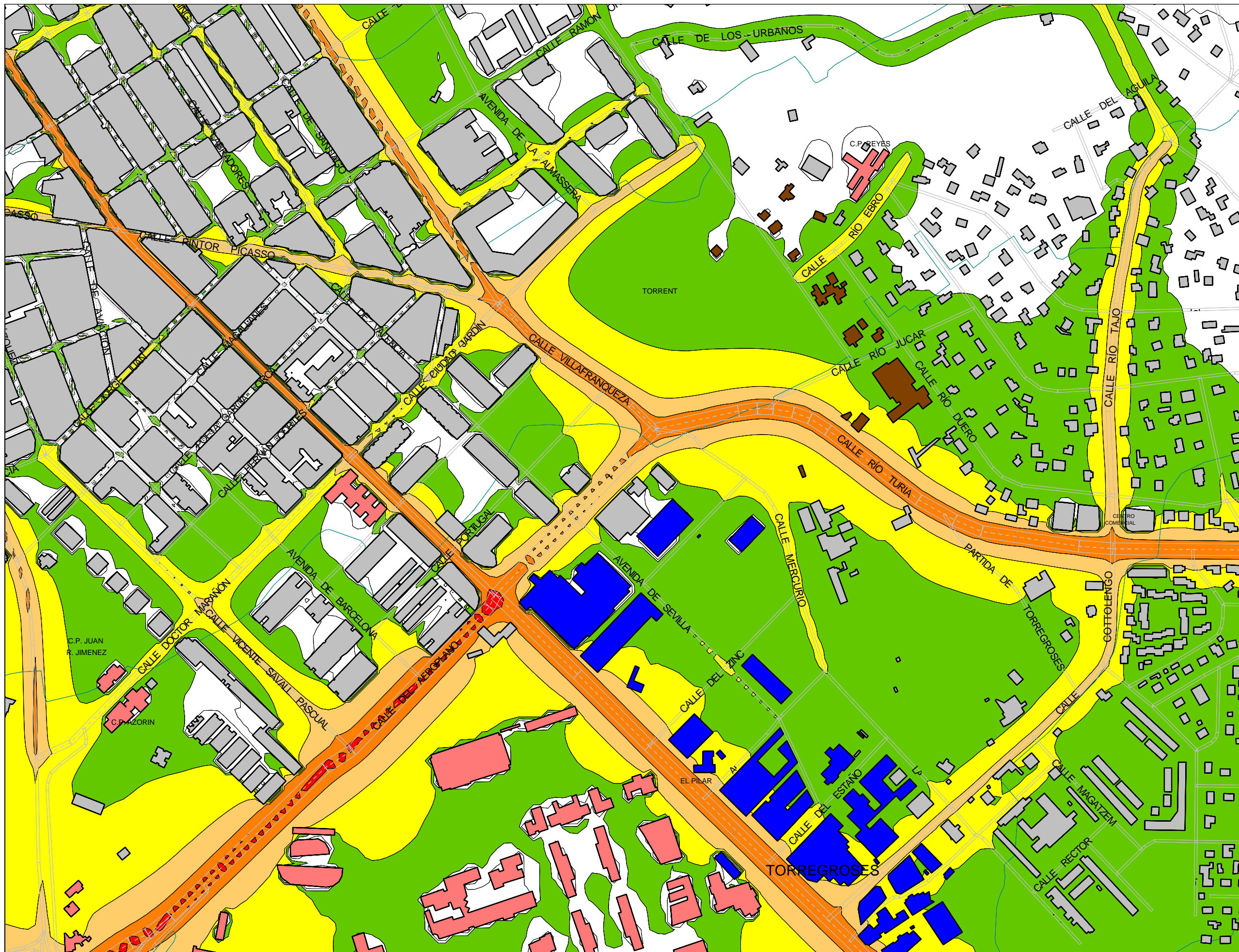
Plano:

SVR_3R_15

Fecha: Diciembre 2007

Título Plano:

MAPAS NIVELES SONOROS INDICADOR Lnoche. TRÁFICO RODADO.



AJUNTAMENT DE SANT VICENT DEL RASPEIG

POBLACIÓN EXPUESTA

Lnoche		
dB(A)	Nº personas expresados en unidades	%
<50	909	6,67
50-55	1692	13,87
55-60	4399	32,26
60-65	4301	31,54
65-70	2135	15,66
70-75	0	0,00
>75	0	0,00
TOTAL	13636	100

LEYENDA TEMÁTICA

USOS DEL SUELO

- Sanitario y Docente
- Residencial
- Terciario
- Industrial

LEYENDA DE OBJETOS

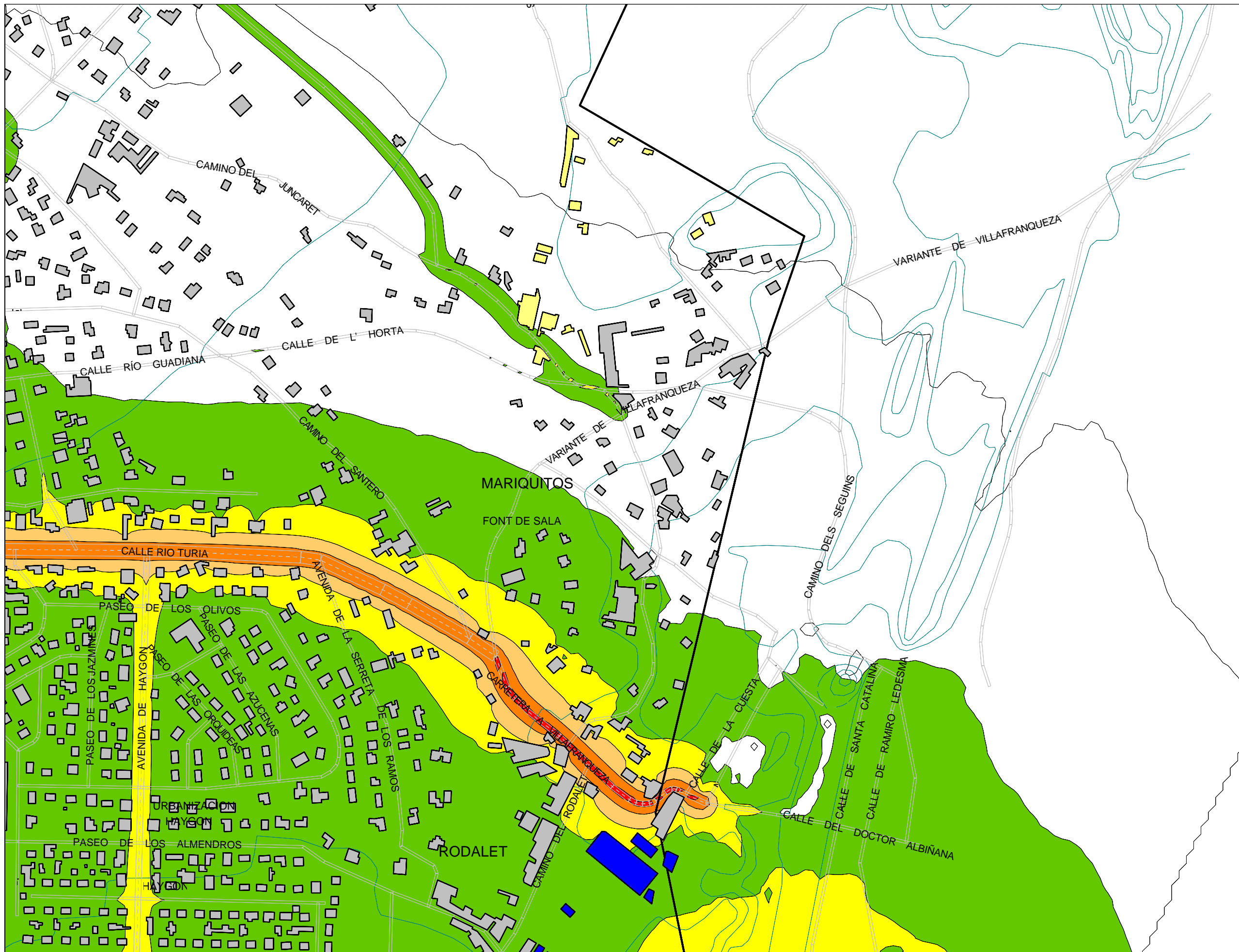
- Carretera
- Ferrocarril
- Edificio
- Curva de Nivel...

NIVELES SONOROS

- > 0.0 dB(A)
- > 50.0 dB(A)
- > 55.0 dB(A)
- > 60.0 dB(A)
- > 65.0 dB(A)
- > 70.0 dB(A)
- > 75.0 dB(A)

CUADRÍCULA SITUACIÓN

Hoja 16 de 19



AJUNTAMENT DE SANT VICENT DEL RASPEIG

POBLACIÓN EXPUESTA

dB(A)	Lnoche	
	Nº personas expresados en unidades	%
<50	753	75,72
50-55	135	13,56
55-60	77	7,76
60-65	29	2,96
65-70	0	0,00
70-75	0	0,00
>75	0	0,00
TOTAL	994	100

LEYENDA TEMÁTICA

USOS DEL SUELO

- Sanitario y Docente
- Residencial
- Terciario
- Industrial

LEYENDA DE OBJETOS

- Carretera
- Ferrocarril
- Edificio
- Curva de Nivel...

NIVELES SONOROS

- > 0.0 dB(A)
- > 50.0 dB(A)
- > 55.0 dB(A)
- > 60.0 dB(A)
- > 65.0 dB(A)
- > 70.0 dB(A)
- > 75.0 dB(A)

CUADRÍCULA SITUACIÓN

Hoja 17 de 19



AJUNTAMENT DE SANT VICENT DEL RASPEIG

POBLACIÓ EXPUESTA

dB(A)	Lnoche	
	Nº personas expresados en unidades	%
<50	19	5,26
50-55	157	43,52
55-60	115	31,89
60-65	70	19,32
65-70	0	0,00
70-75	0	0,00
>75	0	0,00
TOTAL	361	100

LEYENDA TEMÁTICA

USOS DEL SUELO

- Sanitario y Docente
- Residencial
- Terciario
- Industrial

LEYENDA DE OBJETOS

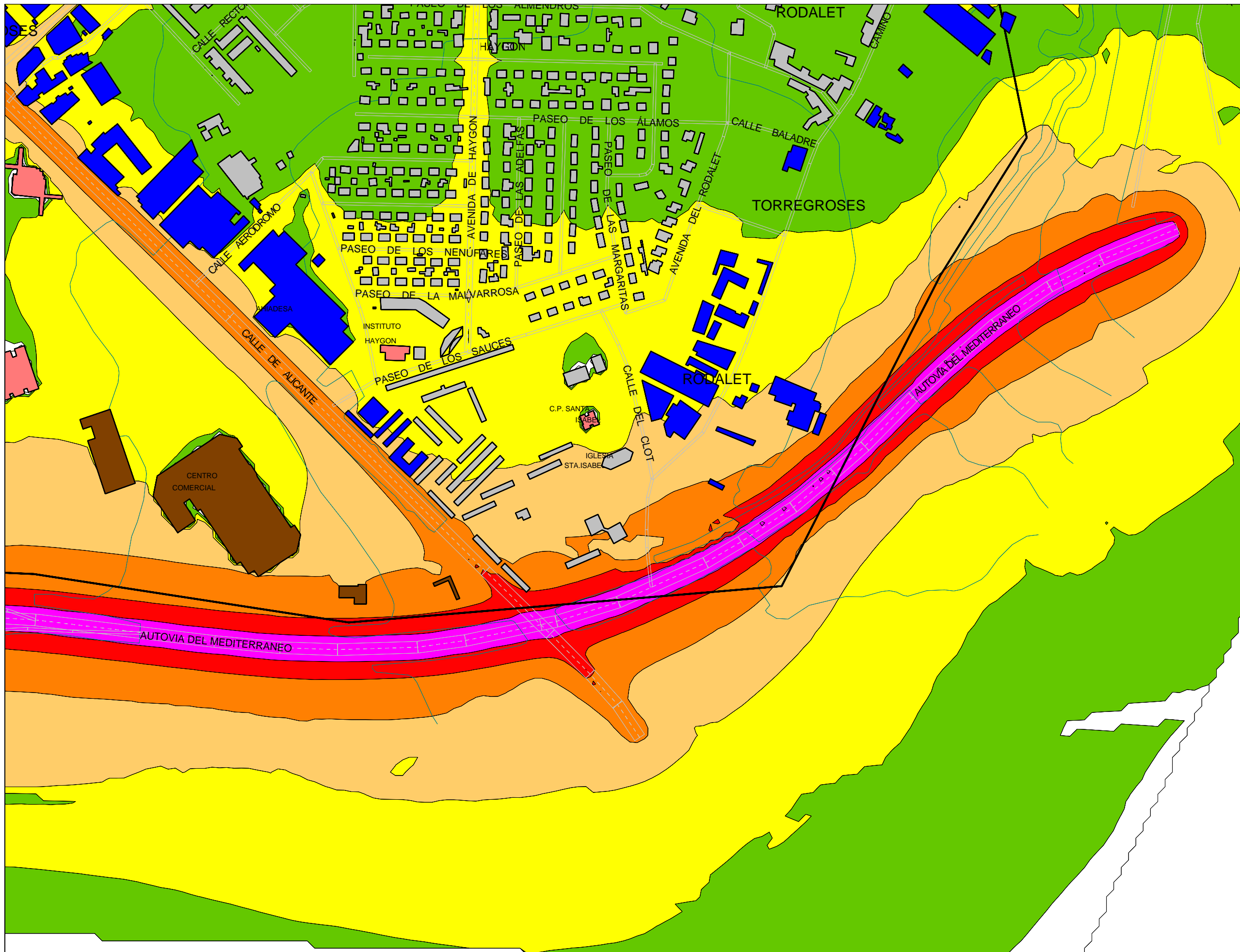
- Carretera
- Ferrocarril
- Edificio
- Curva de Nivel...

NIVELES SONOROS

- > 0.0 dB(A)
- > 50.0 dB(A)
- > 55.0 dB(A)
- > 60.0 dB(A)
- > 65.0 dB(A)
- > 70.0 dB(A)
- > 75.0 dB(A)

CUADRÍCULA SITUACIÓN

Hoja 18 de 19



AJUNTAMENT DE SANT VICENT DEL RASPEIG

POBLACIÓN EXPUESTA

Lnoche		
dB(A)	Nº personas expresados en unidades	%
<50	1748	59,04
50-55	356	12,01
55-60	415	14,00
60-65	366	12,36
65-70	77	2,59
70-75	0	0,00
>75	0	0,00
TOTAL	2961	100

LEYENDA TEMÁTICA

USOS DEL SUELO

- Sanitario y Docente
- Residencial
- Terciario
- Industrial

LEYENDA DE OBJETOS

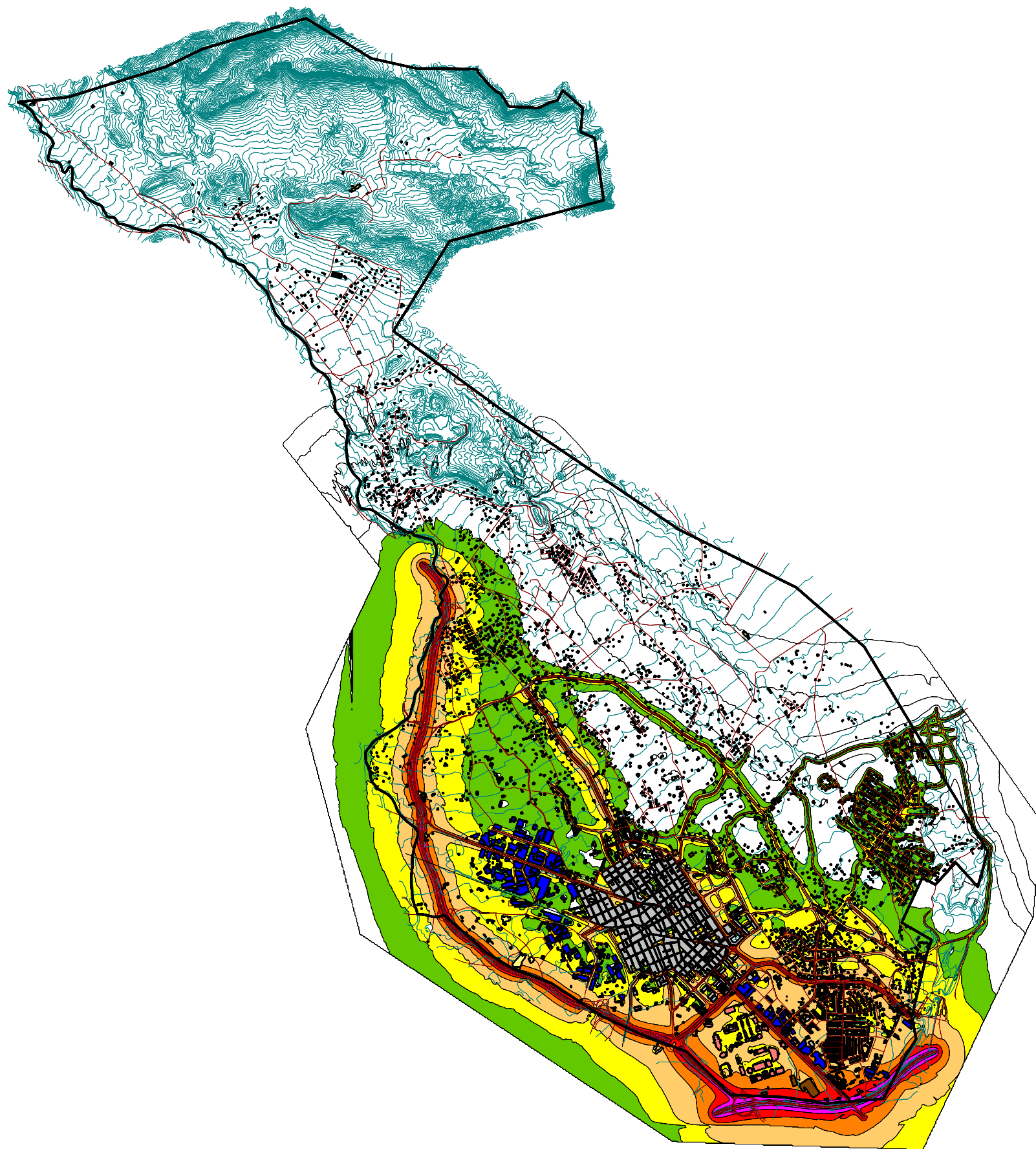
- Carretera
- Ferrocarril
- Edificio
- Curva de Nivel...

NIVELES SONOROS

- > 0.0 dB(A)
- > 50.0 dB(A)
- > 55.0 dB(A)
- > 60.0 dB(A)
- > 65.0 dB(A)
- > 70.0 dB(A)
- > 75.0 dB(A)

CUADRÍCULA SITUACIÓN

Hoja 19 de 19



**AJUNTAMENT DE
SANT VICENTE DEL RASPEIG**

POBLACIÓN EXPUESTA

dB(A)	Lden	
	Nº personas expresados en unidades	%
<50	6458	12,78
50-55	2555	5,06
55-60	5225	10,34
60-65	12615	24,96
65-70	12511	24,76
70-75	10663	21,10
>75	505	1,00
TOTAL	50531	100

LEYENDA TEMÁTICA

USOS DEL SUELO

- Sanitario y Docente
- Residencial
- Terciario
- Industrial

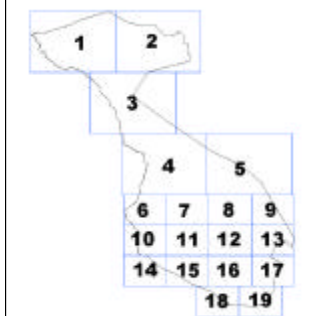
LEYENDA DE OBJETOS

- Carretera
- Ferrocarril
- Edificio
- Curva de Nivel...

NIVELES SONOROS

- > 0.0 dB(A)
- > 50.0 dB(A)
- > 55.0 dB(A)
- > 60.0 dB(A)
- > 65.0 dB(A)
- > 70.0 dB(A)
- > 75.0 dB(A)

CUADRÍCULA SITUACIÓN



Hoja N
↑



Título Proyecto:

MAPA ACÚSTICO DE SAN VICENTE DEL RASPEIG

Consultores:



Escala: 1/50000



UNE A3 Originales

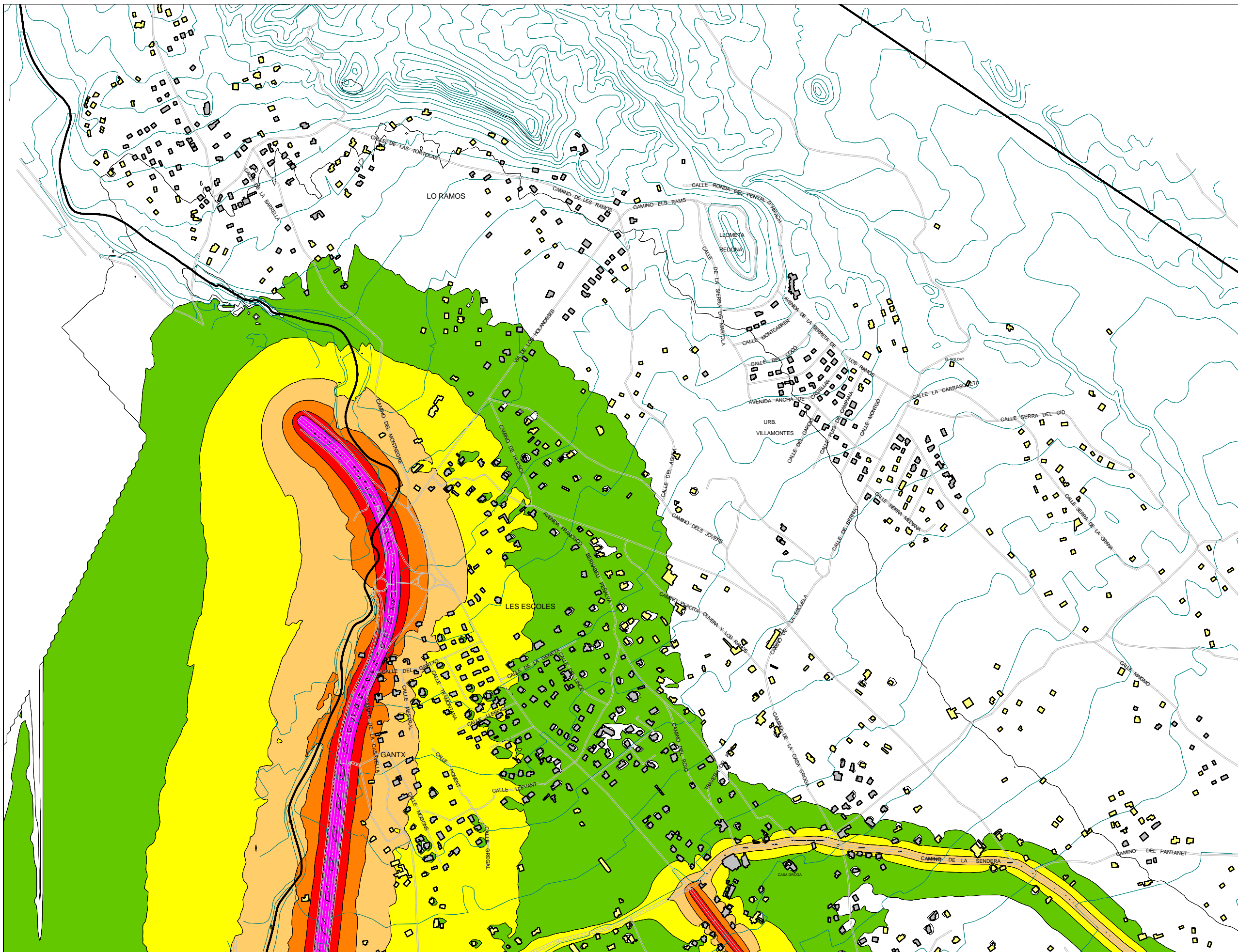
Plano:

SVR_4R

Fecha: Diciembre 2007

Título Plano:

MAPAS NIVELES SONOROS
INDICADOR Lden. TRÁFICO RODADO.



**AJUNTAMENT DE
SANT VICENT DEL RASPEIG**

POBLACIÓN EXPUESTA

dB(A)	Lden	
	Nº personas expresados en unidades	%
<50	1203	80,32
50-55	214	14,28
55-60	61	4,06
60-65	19	1,28
65-70	0	0,00
70-75	1	0,06
>75	0	0,00
TOTAL	1498	100

LEYENDA TEMÁTICA

USOS DEL SUELO

- Sanitario y Docente
- Residencial
- Terciario
- Industrial

LEYENDA DE OBJETOS

- Carretera
- Ferrocarril
- Edificio
- Curva de Nivel...

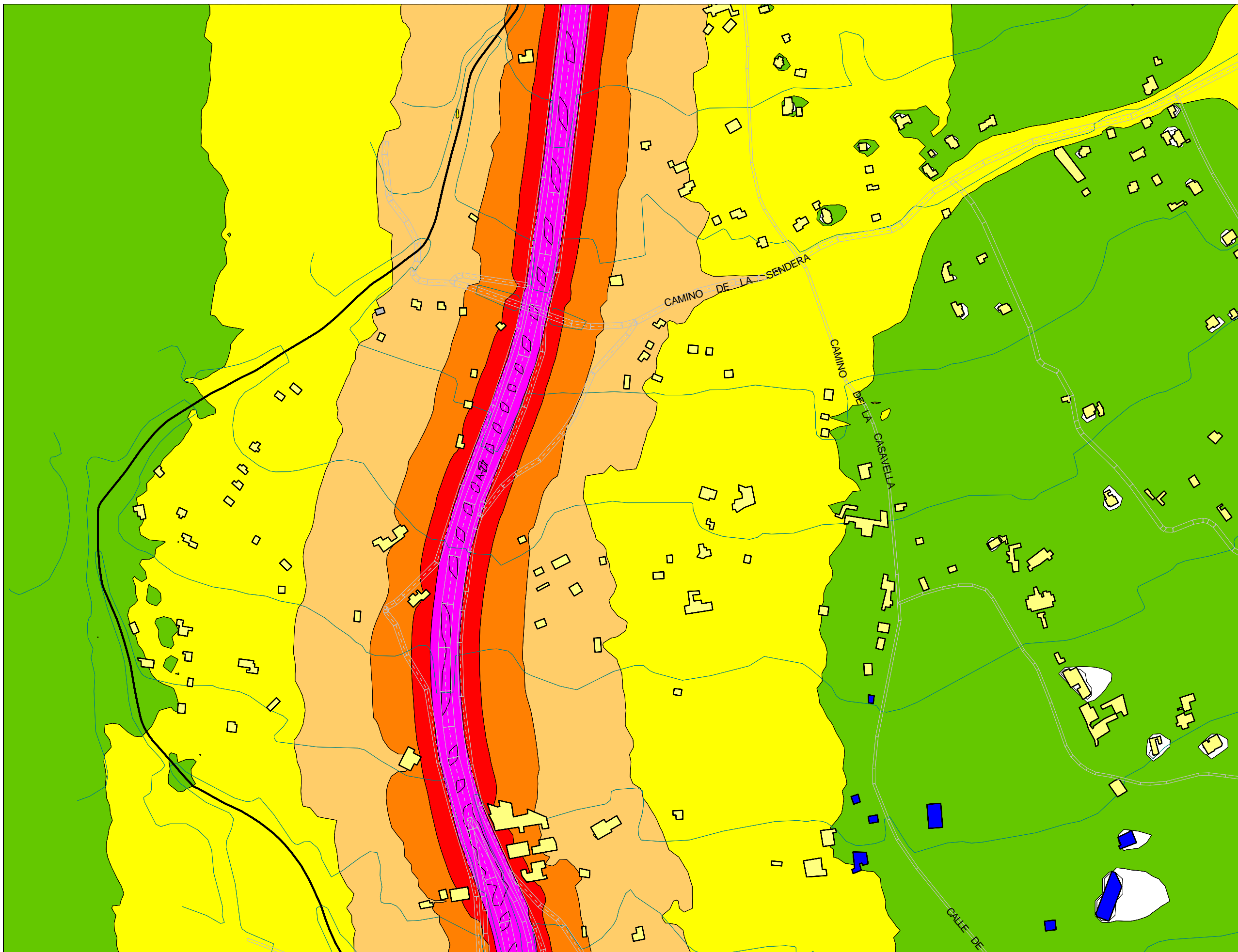
NIVELES SONOROS

- > 0.0 dB(A)
- > 50.0 dB(A)
- > 55.0 dB(A)
- > 60.0 dB(A)
- > 65.0 dB(A)
- > 70.0 dB(A)
- > 75.0 dB(A)

CUADRÍCULA SITUACIÓN

1	2			
	3			
		4	5	
	6	7	8	9
	10	11	12	13
	14	15	16	17
			18	19

Hoja 04 de 19 N
↑



**AJUNTAMENT DE
SANT VICENT DEL RASPEIG**

POBLACIÓN EXPUESTA

dB(A)	Lden	
	Nº personas expresados en unidades	%
<50	45	71,09
50-55	16	25,40
55-60	2	3,51
60-65	0	0,00
65-70	0	0,00
70-75	0	0,00
>75	0	0,00
TOTAL	63	100

LEYENDA TEMÁTICA

USOS DEL SUELO

- Sanitario y Docente
- Residencial
- Terciario
- Industrial

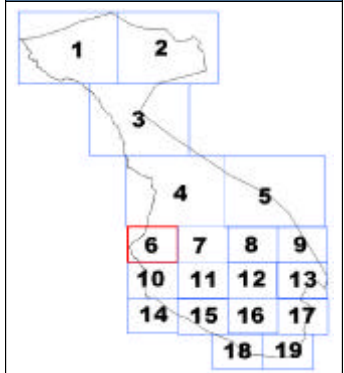
LEYENDA DE OBJETOS

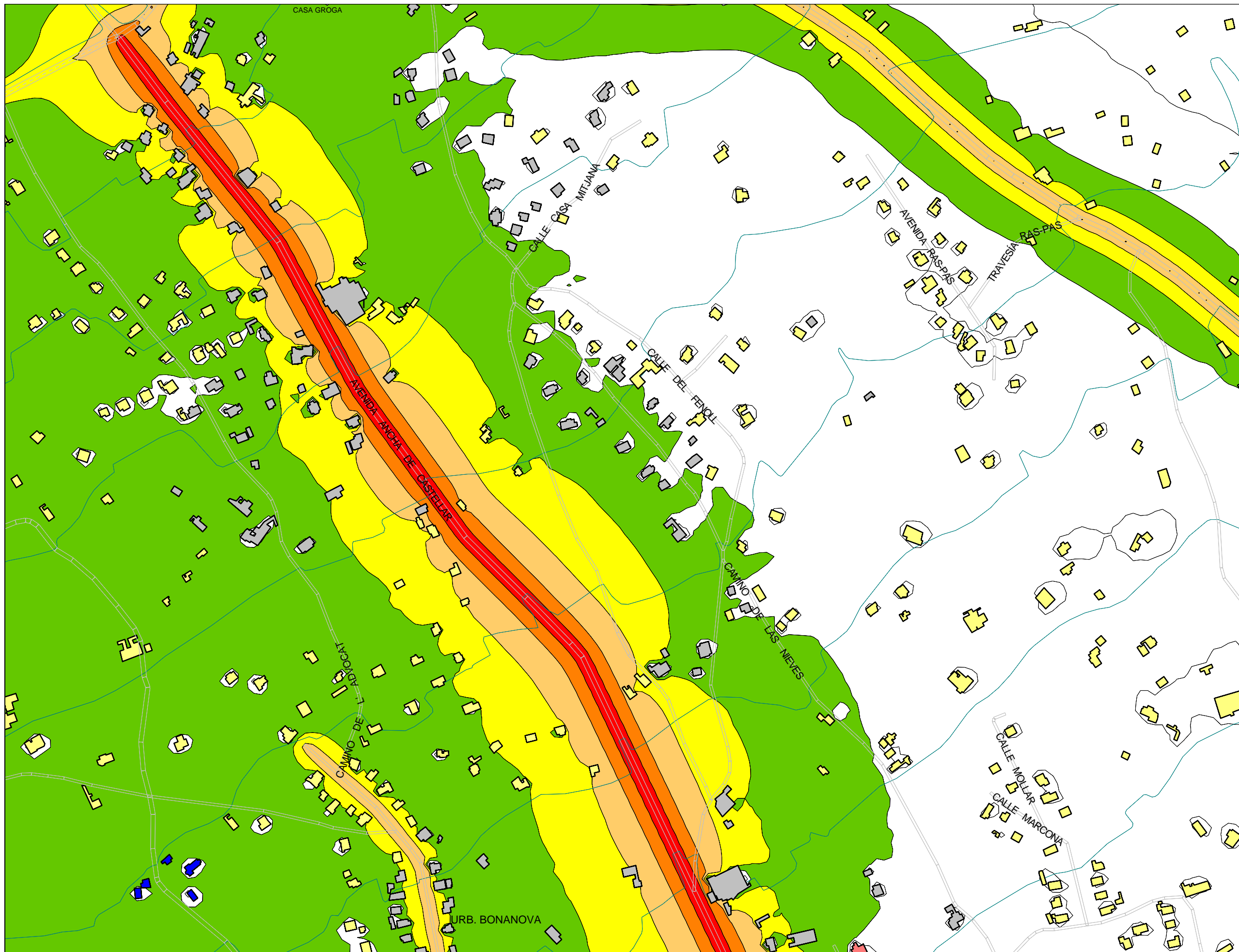
- Carretera
- Ferrocarril
- Edificio
- Curva de Nivel...

NIVELES SONOROS

- > 0.0 dB(A)
- > 50.0 dB(A)
- > 55.0 dB(A)
- > 60.0 dB(A)
- > 65.0 dB(A)
- > 70.0 dB(A)
- > 75.0 dB(A)

CUADRÍCULA SITUACIÓN





AJUNTAMENT DE SANT VICENT DEL RASPEIG

POBLACIÓN EXPUESTA

dB(A)	Lden	
	Nº personas expresados en unidades	%
<50	529	70,64
50-55	74	9,92
55-60	34	4,51
60-65	15	2,06
65-70	97	12,88
70-75	0	0,00
>75	0	0,00
TOTAL	749	100

LEYENDA TEMÁTICA

USOS DEL SUELO

- Sanitario y Docente
- Residencial
- Terciario
- Industrial

LEYENDA DE OBJETOS

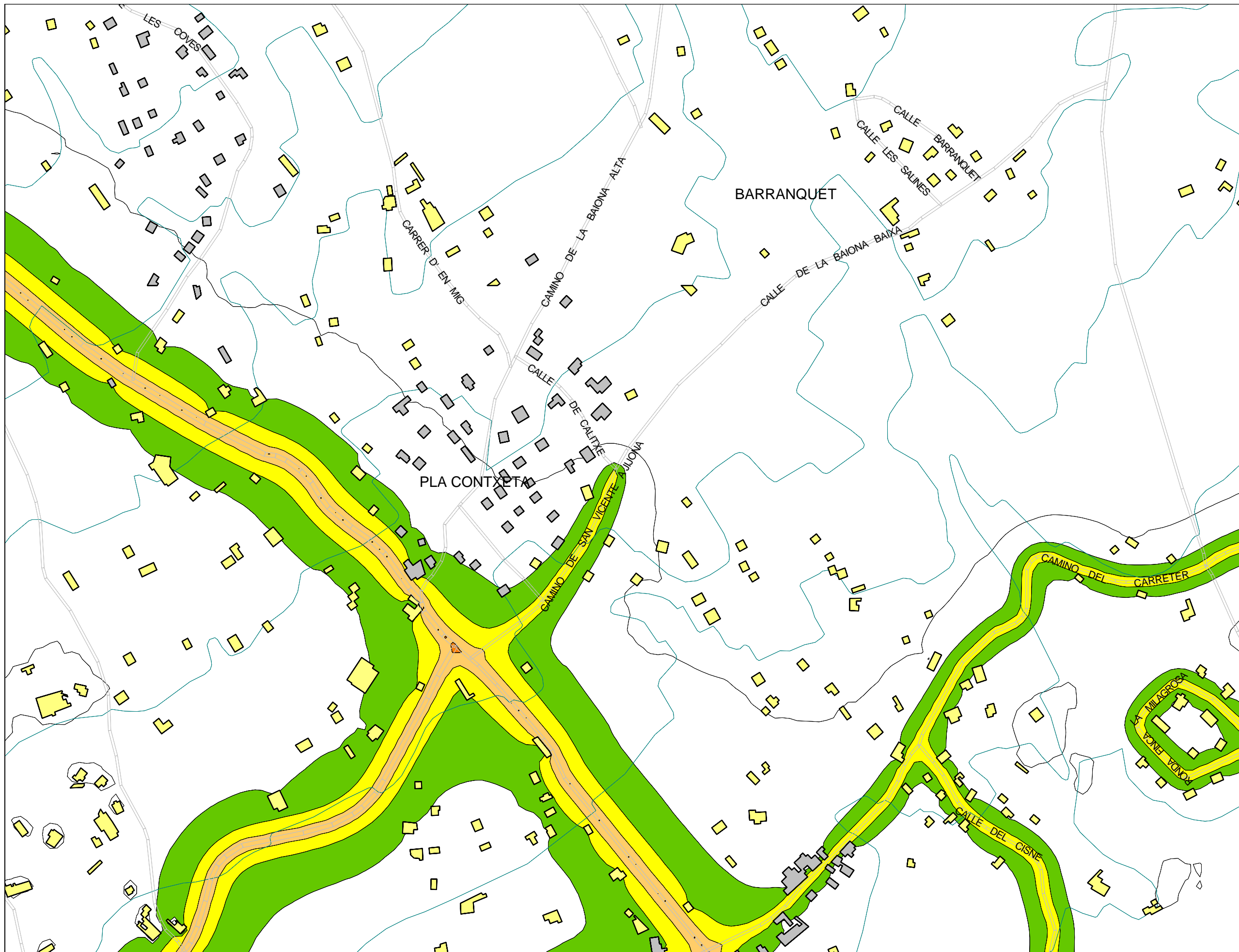
- Carretera
- Ferrocarril
- Edificio
- Curva de Nivel...

NIVELES SONOROS

- > 0.0 dB(A)
- > 50.0 dB(A)
- > 55.0 dB(A)
- > 60.0 dB(A)
- > 65.0 dB(A)
- > 70.0 dB(A)
- > 75.0 dB(A)

CUADRÍCULA SITUACIÓN

Hoja 07 de 19



AJUNTAMENT DE SANT VICENTE DEL RASPEIG

POBLACIÓN EXPUESTA

dB(A)	Lden	
	Nº personas expresados en unidades	%
<50	522	100,00
50-55	0	0,00
55-60	0	0,00
60-65	0	0,00
65-70	0	0,00
70-75	0	0,00
>75	0	0,00
TOTAL	522	100

LEYENDA TEMÁTICA

USOS DEL SUELO

- Sanitario y Docente
- Residencial
- Terciario
- Industrial

LEYENDA DE OBJETOS

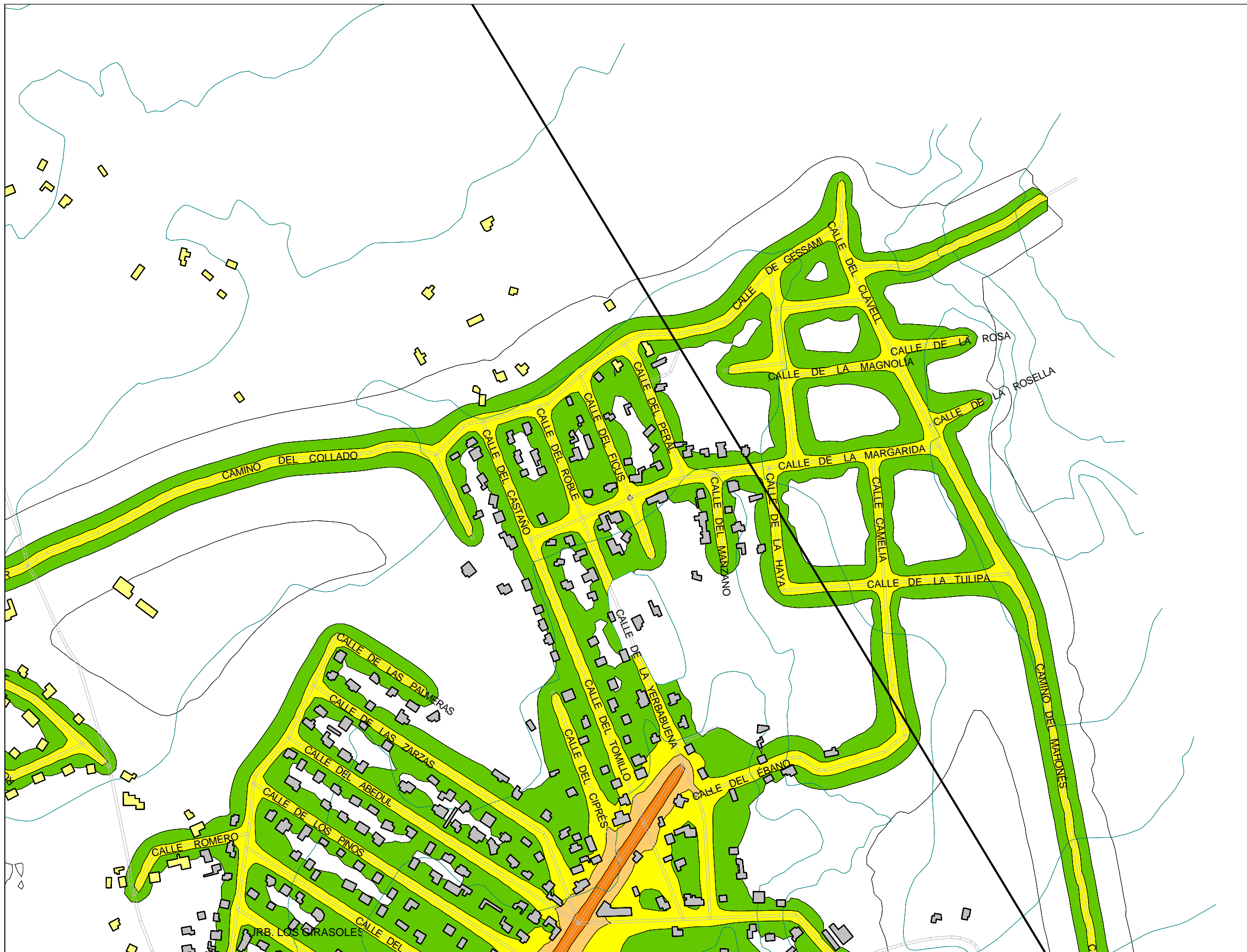
- Carretera
- Ferrocarril
- Edificio
- Curva de Nivel...

NIVELES SONOROS

- > 0.0 dB(A)
- > 50.0 dB(A)
- > 55.0 dB(A)
- > 60.0 dB(A)
- > 65.0 dB(A)
- > 70.0 dB(A)
- > 75.0 dB(A)

CUADRÍCULA SITUACIÓN

Hoja 08 de 19



**AJUNTAMENT DE
SANT VICENT DEL RASPEIG**

POBLACIÓN EXPUESTA

dB(A)	Lden	
	Nº personas expresados en unidades	%
<50	616	96,25
50-55	17	2,64
55-60	7	1,11
60-65	0	0,00
65-70	0	0,00
70-75	0	0,00
>75	0	0,00
TOTAL	640	100

LEYENDA TEMÁTICA

USOS DEL SUELO

- Sanitario y Docente
- Residencial
- Terciario
- Industrial

LEYENDA DE OBJETOS

- Carretera
- Ferrocarril
- Edificio
- Curva de Nivel...

NIVELES SONOROS

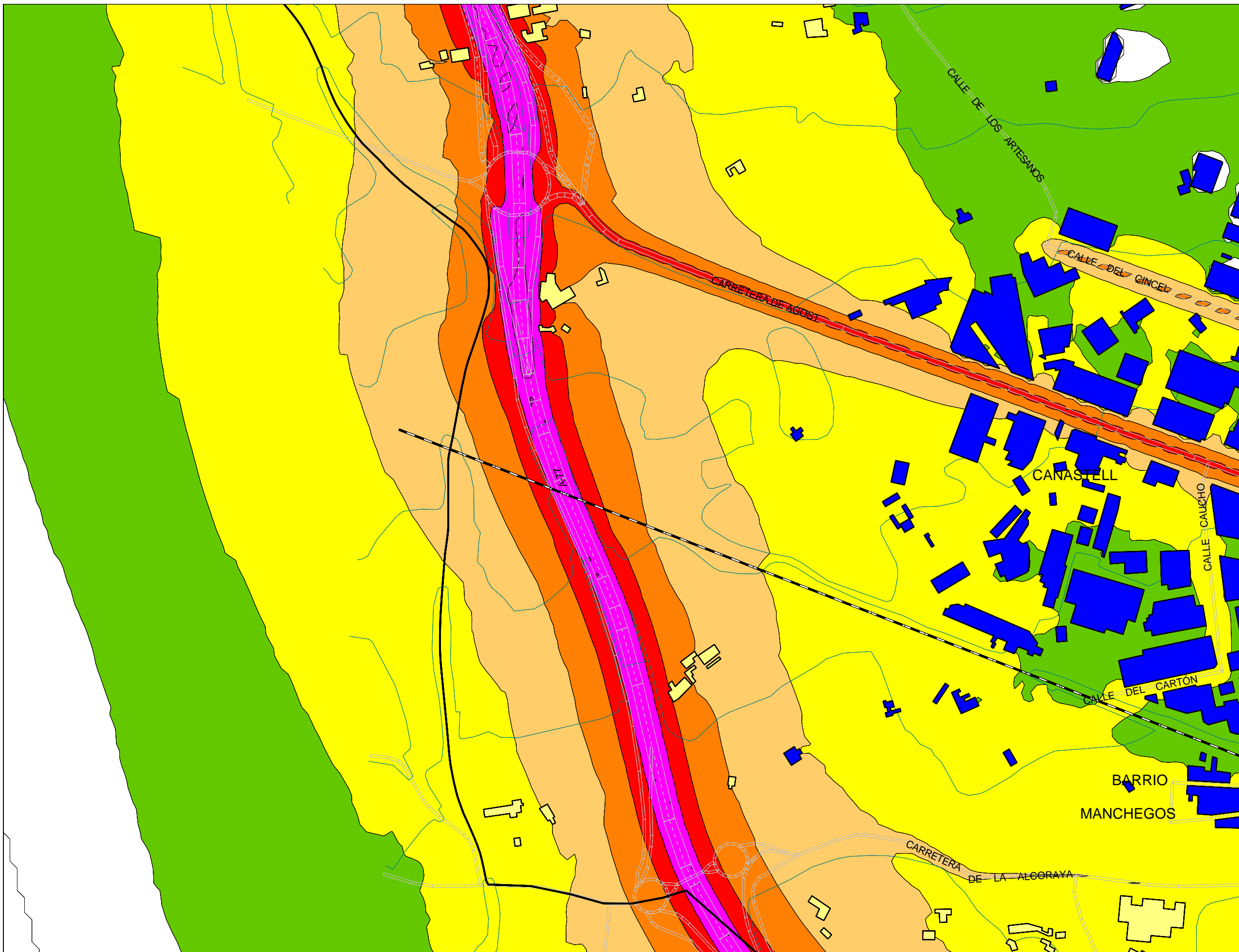
- > 0.0 dB(A)
- > 50.0 dB(A)
- > 55.0 dB(A)
- > 60.0 dB(A)
- > 65.0 dB(A)
- > 70.0 dB(A)
- > 75.0 dB(A)

CUADRÍCULA SITUACIÓN

1	2		
3			
4		5	
6	7	8	9
10	11	12	13
14	15	16	17
18 19			

Hoja 09 de 19

N



AJUNTAMENT DE SANT VICENT DEL RASPEIG

POBLACIÓN EXPUESTA

dB(A)	Lden	
	Nº personas expresados en unidades	%
<50	352	35,43
50-55	145	14,55
55-60	278	27,93
60-65	119	11,97
65-70	77	7,74
70-75	24	2,38
>75	0	0,00
TOTAL	994	100

LEYENDA TEMÁTICA

USOS DEL SUELO

- Sanitario y Docente
- Residencial
- Terciario
- Industrial

LEYENDA DE OBJETOS

- Carretera
- Ferrocarril
- Edificio
- Curva de Nivel...

NIVELES SONOROS

- > 0.0 dB(A)
- > 50.0 dB(A)
- > 55.0 dB(A)
- > 60.0 dB(A)
- > 65.0 dB(A)
- > 70.0 dB(A)
- > 75.0 dB(A)

CUADRÍCULA SITUACIÓN

Hoja 10 de 19



AJUNTAMENT DE SANT VICENT DEL RASPEIG

POBLACIÓN EXPUESTA

dB(A)	Lden	
	Nº personas expresados en unidades	%
<50	374	2,50
50-55	414	2,76
55-60	2146	14,31
60-65	5001	33,36
65-70	3893	25,97
70-75	3162	21,09
>75	0	0,00
TOTAL	14990	100

LEYENDA TEMÁTICA

USOS DEL SUELO

- Sanitario y Docente
- Residencial
- Terciario
- Industrial

LEYENDA DE OBJETOS

- Carretera
- Ferrocarril
- Edificio
- Curva de Nivel...

NIVELES SONOROS

- > 0.0 dB(A)
- > 50.0 dB(A)
- > 55.0 dB(A)
- > 60.0 dB(A)
- > 65.0 dB(A)
- > 70.0 dB(A)
- > 75.0 dB(A)

CUADRÍCULA SITUACIÓN

1	2
3	4
5	6
7	8
9	10
11	12
13	14
15	16
17	18
19	

Hoja 11 de 19



AJUNTAMENT DE SANT VICENT DEL RASPEIG

POBLACIÓN EXPUESTA

dB(A)	Lden	
	Nº personas expresados en unidades	%
<50	858	15,03
50-55	195	3,41
55-60	242	4,24
60-65	2031	35,56
65-70	1609	28,17
70-75	776	13,59
>75	0	0,00
TOTAL	5710	100

LEYENDA TEMÁTICA

USOS DEL SUELO

- Sanitario y Docente
- Residencial
- Terciario
- Industrial

LEYENDA DE OBJETOS

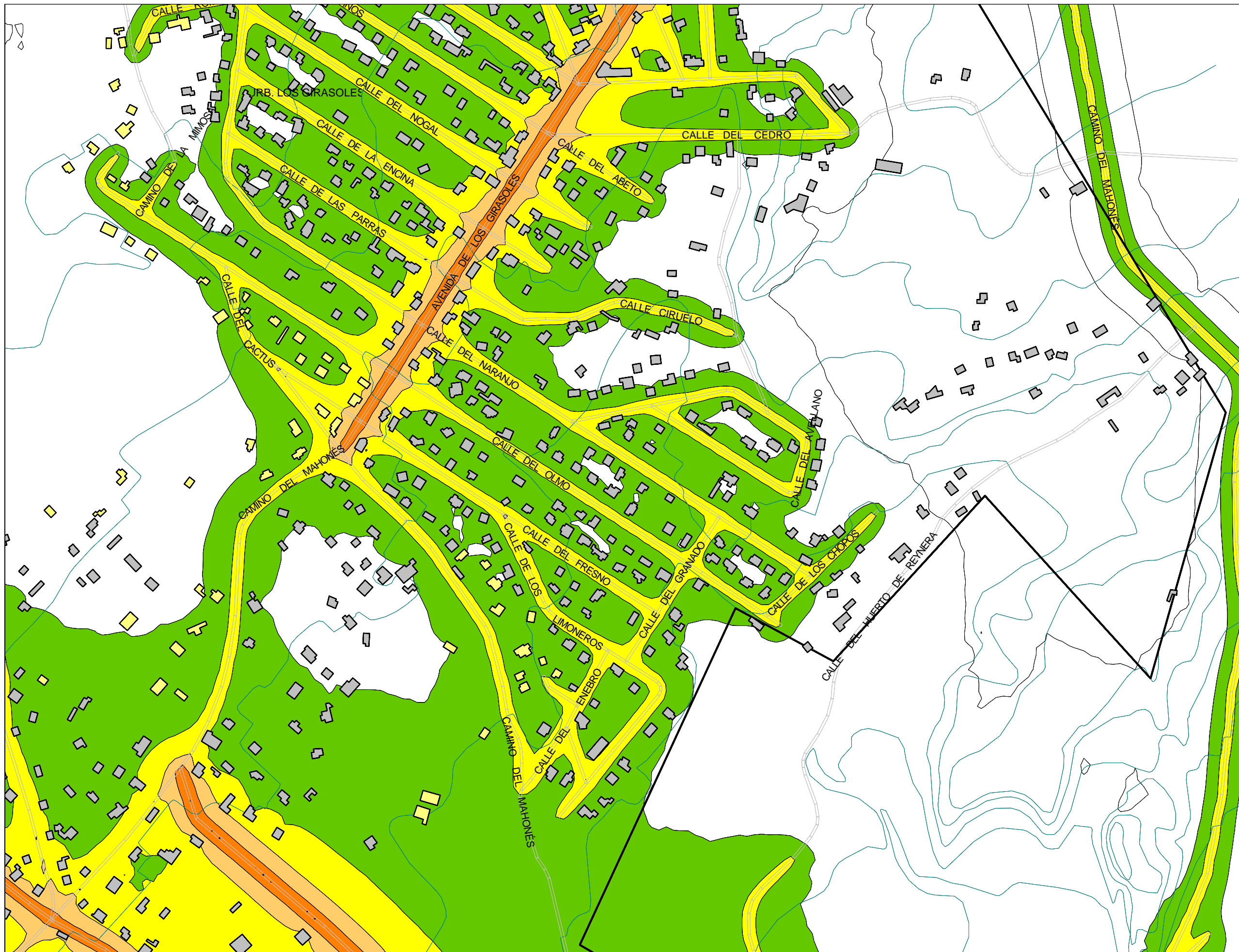
- Carretera
- Ferrocarril
- Edificio
- Curva de Nivel...

NIVELES SONOROS

- > 0.0 dB(A)
- > 50.0 dB(A)
- > 55.0 dB(A)
- > 60.0 dB(A)
- > 65.0 dB(A)
- > 70.0 dB(A)
- > 75.0 dB(A)

CUADRÍCULA SITUACIÓN

Hoja 12 de 19



AJUNTAMENT DE SANT VICENT DEL RASPEIG

POBLACIÓN EXPUESTA

dB(A)	Lden	
	Nº personas expresados en unidades	%
<50	1167	92,52
50-55	55	4,39
55-60	39	3,08
60-65	0	0,00
65-70	0	0,00
70-75	0	0,00
>75	0	0,00
TOTAL	1261	100

LEYENDA TEMÁTICA

USOS DEL SUELO

- Sanitario y Docente
- Residencial
- Terciario
- Industrial

LEYENDA DE OBJETOS

- Carretera
- Ferrocarril
- Edificio
- Curva de Nivel...

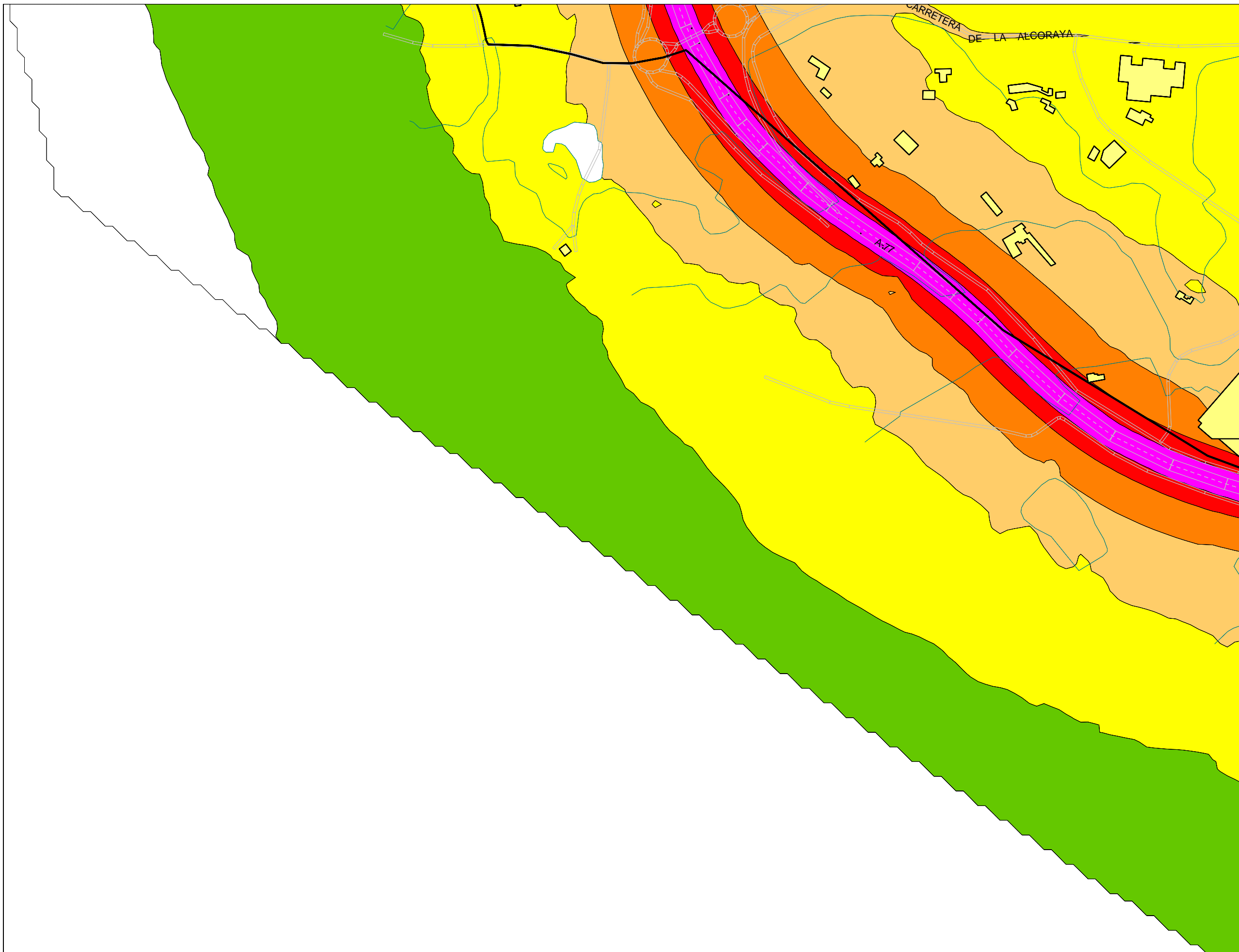
NIVELES SONOROS

- > 0.0 dB(A)
- > 50.0 dB(A)
- > 55.0 dB(A)
- > 60.0 dB(A)
- > 65.0 dB(A)
- > 70.0 dB(A)
- > 75.0 dB(A)

CUADRÍCULA SITUACIÓN

1	2
3	4
5	6
7	8
9	10
11	12
13	14
15	16
17	18
19	20

Hoja 13 de 19



AJUNTAMENT DE SANT VICENTE DEL RASPEIG

POBLACIÓN EXPUESTA

dB(A)	Lden	
	Nº personas expresados en unidades	%
<50	0	0,00
50-55	0	0,00
55-60	2	15,79
60-65	0	0,00
65-70	0	0,00
70-75	0	0,00
>75	0	0,00
TOTAL	10	100

LEYENDA TEMÁTICA

USOS DEL SUELO

- Sanitario y Docente
- Residencial
- Terciario
- Industrial

LEYENDA DE OBJETOS

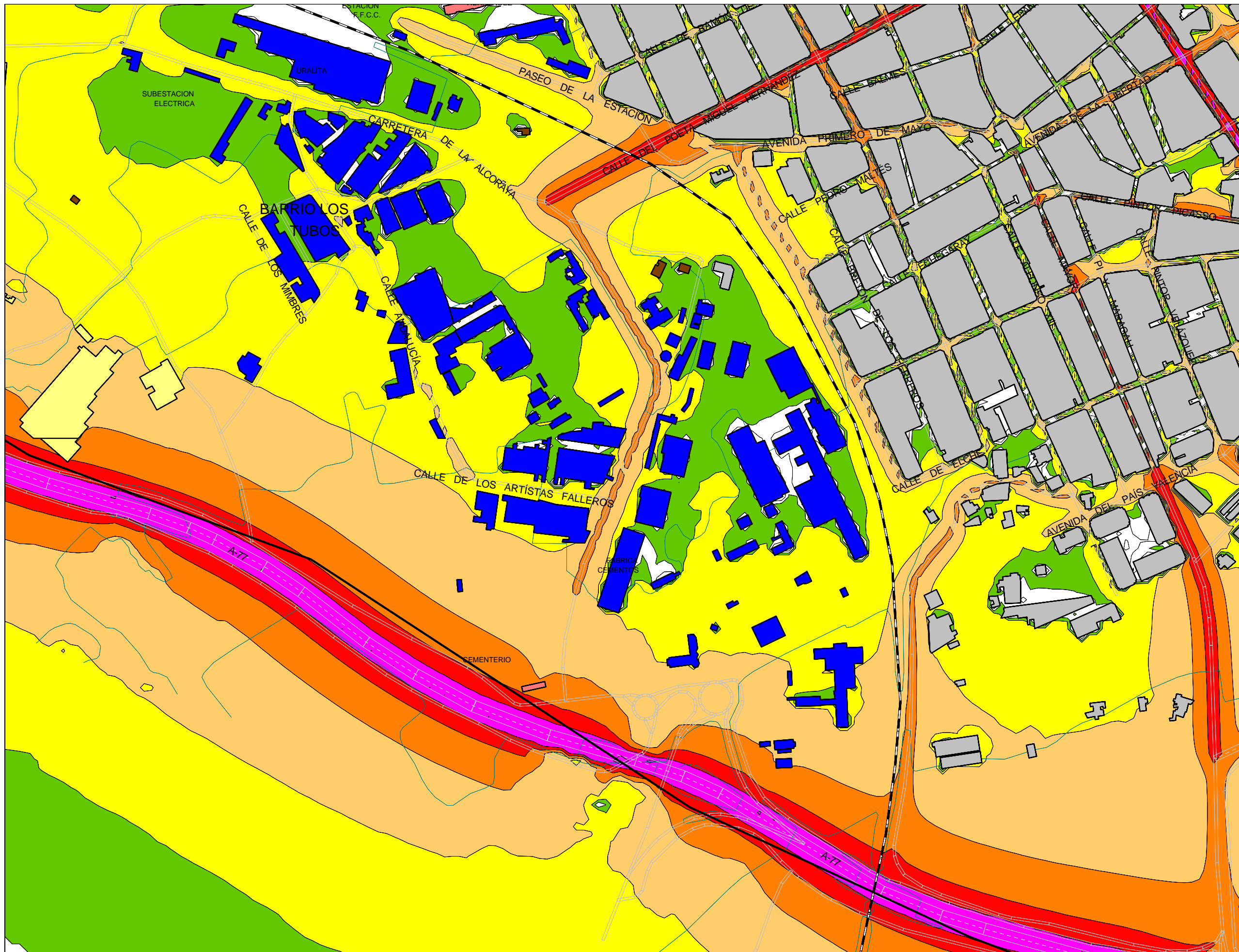
- Carretera
- Ferrocarril
- Edificio
- Curva de Nivel...

NIVELES SONOROS

- > 0.0 dB(A)
- > 50.0 dB(A)
- > 55.0 dB(A)
- > 60.0 dB(A)
- > 65.0 dB(A)
- > 70.0 dB(A)
- > 75.0 dB(A)

CUADRÍCULA SITUACIÓN

Hoja 14 de 19



**AJUNTAMENT DE
SANT VICENT DEL RASPEIG**

POBLACIÓN EXPUESTA

dB(A)	Lden	
	Nº personas expresados en unidades	%
<50	153	1,98
50-55	103	1,33
55-60	951	12,28
60-65	2535	32,74
65-70	2022	26,11
70-75	1978	25,55
>75	0	0,00
TOTAL	7743	100

LEYENDA TEMÁTICA

USOS DEL SUELO

- Sanitario y Docente
- Residencial
- Terciario
- Industrial

LEYENDA DE OBJETOS

- Carretera
- Ferrocarril
- Edificio
- Curva de Nivel...

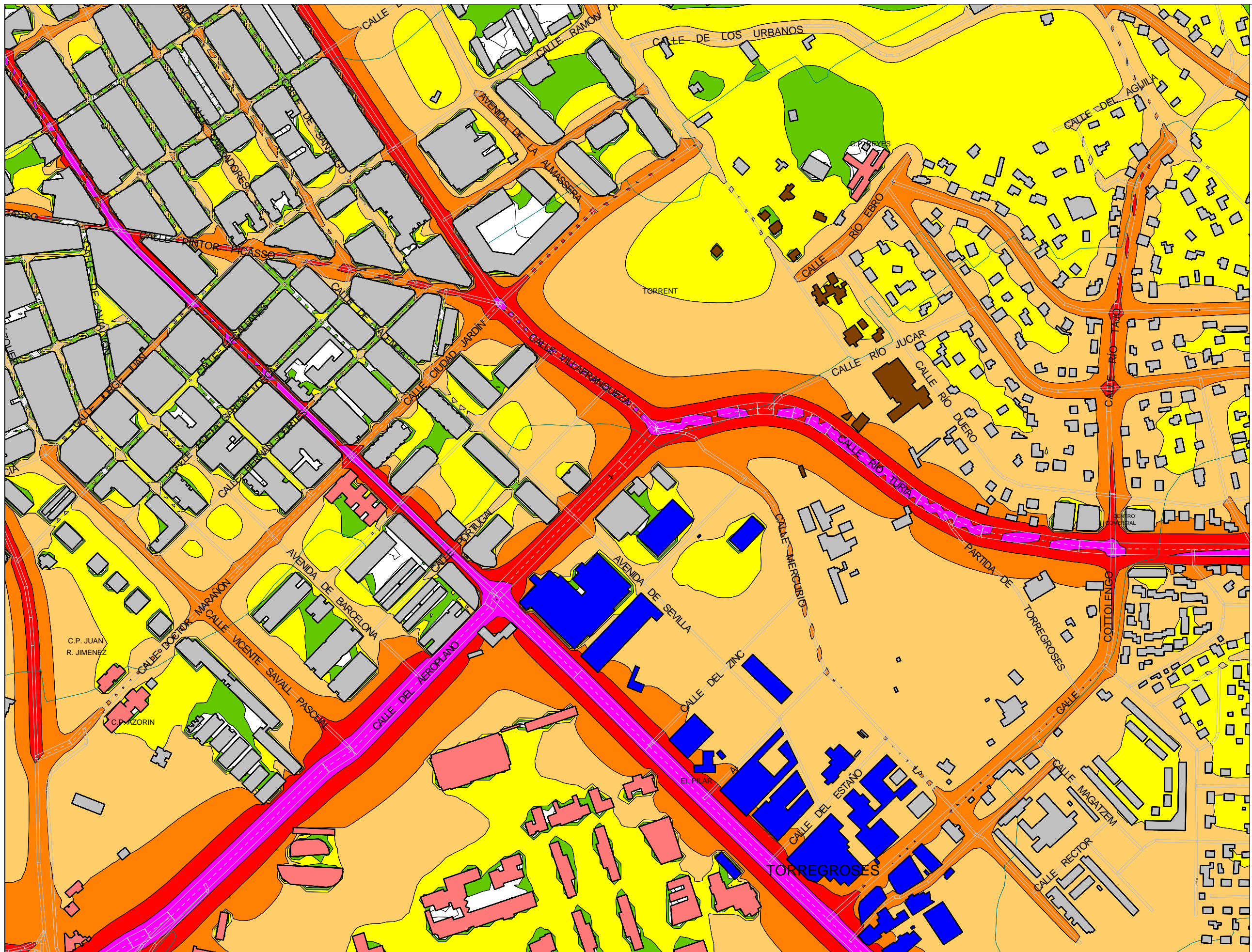
NIVELES SONOROS

- > 0.0 dB(A)
- > 50.0 dB(A)
- > 55.0 dB(A)
- > 60.0 dB(A)
- > 65.0 dB(A)
- > 70.0 dB(A)
- > 75.0 dB(A)

CUADRÍCULA SITUACIÓN

1	2
3	4
5	6
7	8
9	10
11	12
13	14
15	16
17	18
19	20

Hoja 15 de 19 N
↑



**AJUNTAMENT DE
SANT VICENT DEL RASPEIG**

POBLACIÓN EXPUESTA

dB(A)	Lden	
	Nº personas expresados en unidades	%
<50	218	1,60
50-55	153	1,12
55-60	589	4,32
60-65	3128	22,94
65-70	4532	33,24
70-75	4511	33,08
>75	505	3,70
TOTAL	13636	100

LEYENDA TEMÁTICA

USOS DEL SUELO

- Sanitario y Docente
- Residencial
- Terciario
- Industrial

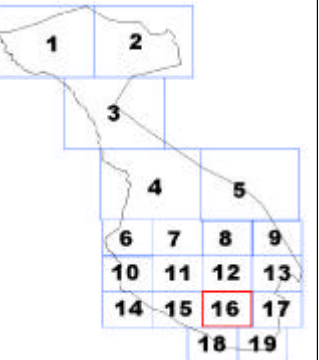
LEYENDA DE OBJETOS

- Carretera
- Ferrocarril
- Edificio
- Curva de Nivel...

NIVELES SONOROS

- > 0.0 dB(A)
- > 50.0 dB(A)
- > 55.0 dB(A)
- > 60.0 dB(A)
- > 65.0 dB(A)
- > 70.0 dB(A)
- > 75.0 dB(A)

CUADRÍCULA SITUACIÓN



Título Proyecto:
MAPA ACÚSTICO DE SAN VICENTE DEL RASPEIG

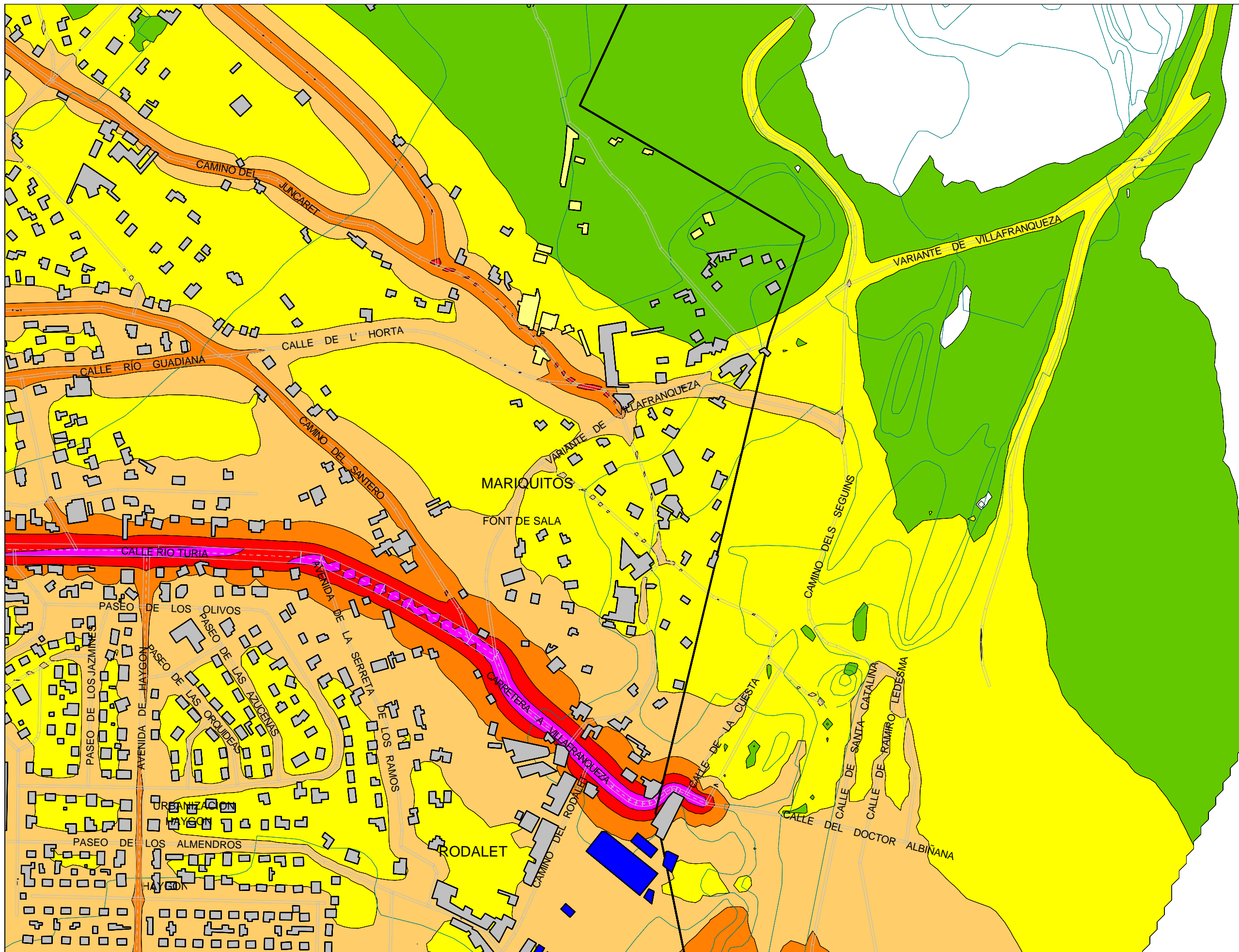
Consultores:
Acusttel
Advisory & Innovations
idom

Escala: 1/5000

Ud. Metros
UNE A3 Originales

Plano:
SVR_4R_16
Fecha: Diciembre 2007

Título Plano:
**MAPAS NIVELES SONOROS
INDICADOR Lden. TRÁFICO RODADO.**



AJUNTAMENT DE SANT VICENT DEL RASPEIG

POBLACIÓ EXPUESTA

dB(A)	Lden	
	Nº personas expresados en unidades	%
<50	352	35,43
50-55	145	14,55
55-60	278	27,93
60-65	119	11,97
65-70	77	7,74
70-75	24	2,38
>75	0	0,00
TOTAL	994	100

LEYENDA TEMÁTICA

USOS DEL SUELO

- Sanitario y Docente
- Residencial
- Terciario
- Industrial

LEYENDA DE OBJETOS

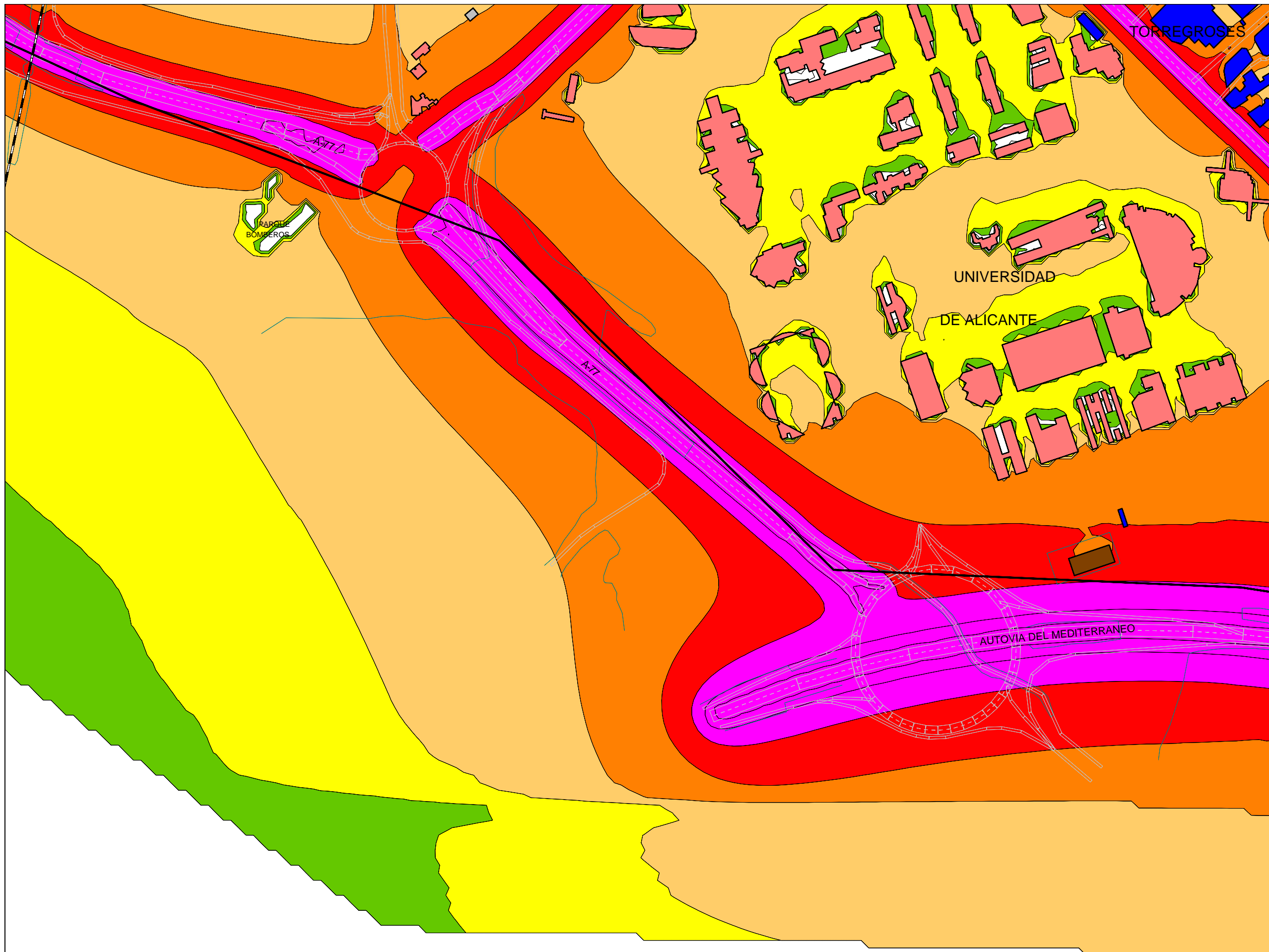
- Carretera
- Ferrocarril
- Edificio
- Curva de Nivel...

NIVELES SONOROS

- > 0.0 dB(A)
- > 50.0 dB(A)
- > 55.0 dB(A)
- > 60.0 dB(A)
- > 65.0 dB(A)
- > 70.0 dB(A)
- > 75.0 dB(A)

CUADRÍCULA SITUACIÓN

Hoja 17 de 19



AJUNTAMENT DE SANT VICENTE DEL RASPEIG

POBLACIÓN EXPUESTA

dB(A)	Lden	
	Nº personas expresados en unidades	%
<50	13	3,60
50-55	1	0,30
55-60	88	24,28
60-65	145	40,09
65-70	94	25,89
70-75	21	5,84
>75	0	0,00
TOTAL	361	100

LEYENDA TEMÁTICA

USOS DEL SUELO

- Sanitario y Docente
- Residencial
- Terciario
- Industrial

LEYENDA DE OBJETOS

- Carretera
- Ferrocarril
- Edificio
- Curva de Nivel...

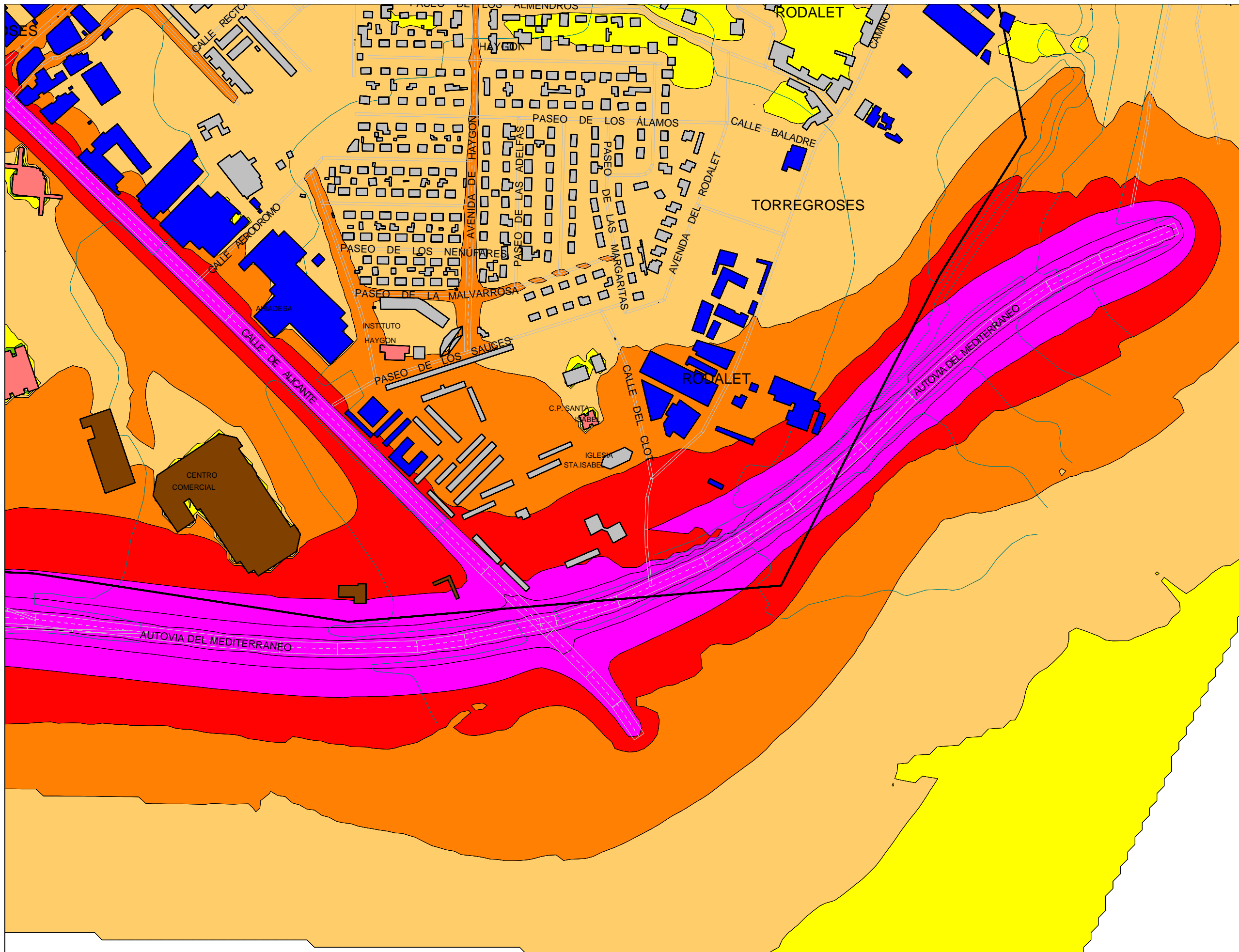
NIVELES SONOROS

- > 0.0 dB(A)
- > 50.0 dB(A)
- > 55.0 dB(A)
- > 60.0 dB(A)
- > 65.0 dB(A)
- > 70.0 dB(A)
- > 75.0 dB(A)

CUADRÍCULA SITUACIÓN

1	2			
	3			
		4	5	
		6	7	8
		10	11	12
		14	15	16
				17
				18
				19

Hoja 18 de 19



AJUNTAMENT DE SANT VICENT DEL RASPEIG

POBLACIÓN EXPUESTA

dB(A)	Lden	
	Nº personas expresados en unidades	%
<50	160	5,40
50-55	1199	40,50
55-60	714	24,11
60-65	71	2,40
65-70	496	16,75
70-75	321	10,83
>75	0	0,00
TOTAL	2961	100

LEYENDA TEMÁTICA

USOS DEL SUELO

- Sanitario y Docente
- Residencial
- Terciario
- Industrial

LEYENDA DE OBJETOS

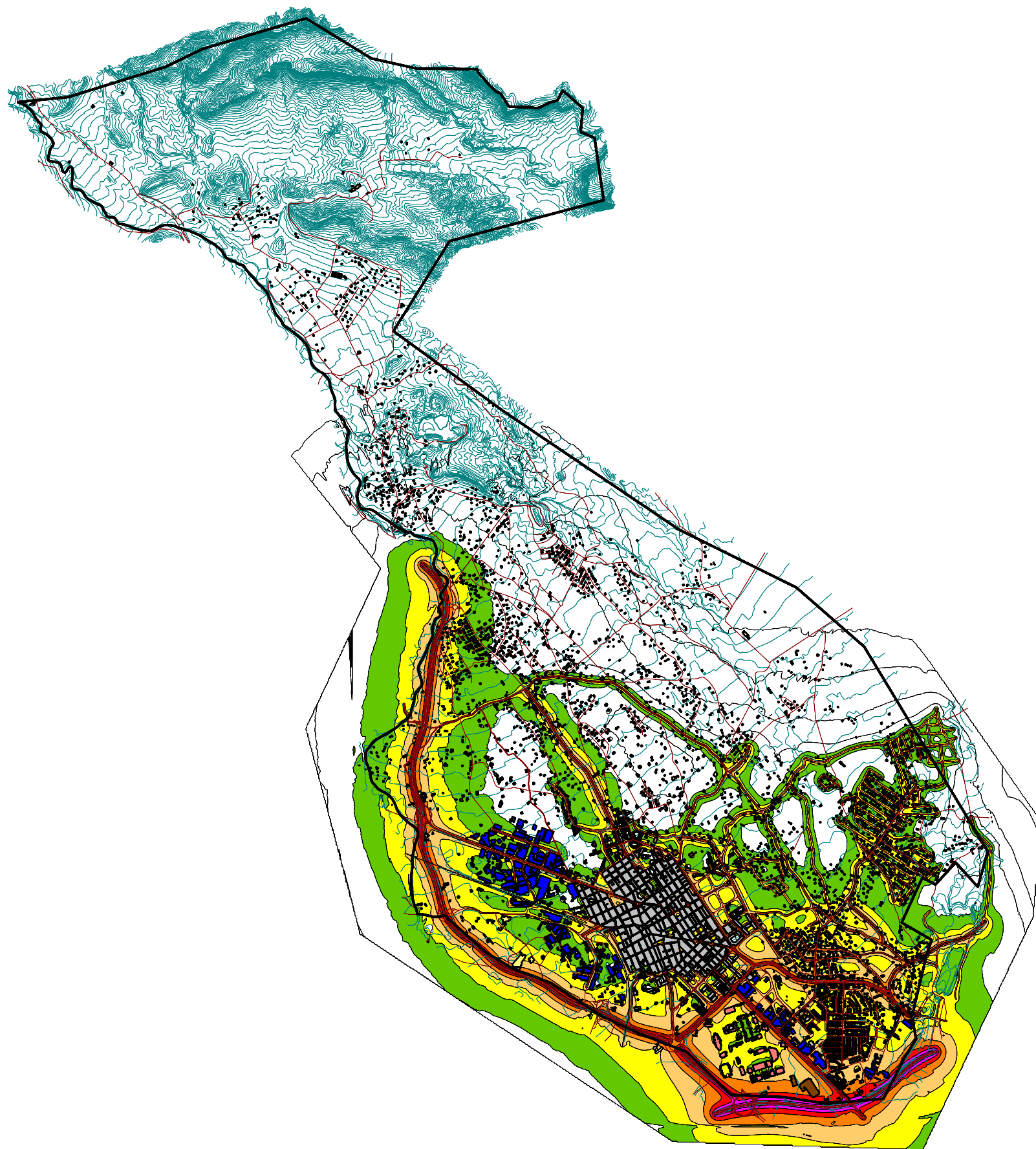
- Carretera
- Ferrocarril
- Edificio
- Curva de Nivel...

NIVELES SONOROS

- > 0.0 dB(A)
- > 50.0 dB(A)
- > 55.0 dB(A)
- > 60.0 dB(A)
- > 65.0 dB(A)
- > 70.0 dB(A)
- > 75.0 dB(A)

CUADRÍCULA SITUACIÓN

Hoja 19 de 19



AJUNTAMENT DE SANT VICENT DEL RASPEIG

POBLACIÓN EXPUESTA

dB(A)	L _{Aeq,día}	
	Nº personas expresados en unidades	%
<45	3051	6,04
45-50	2123	4,20
50-55	3653	7,23
55-60	12456	24,65
60-65	19980	39,54
65-70	8446	16,72
70-75	822	1,63
>75	0	0,00
TOTAL	50531	100

LEYENDA TEMÁTICA

USOS DEL SUELO

- Sanitario y Docente
- Residencial
- Terciario
- Industrial

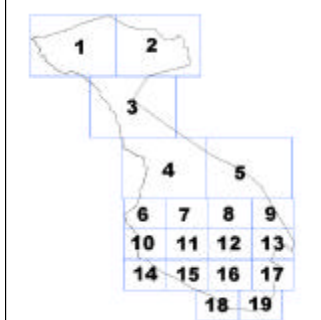
LEYENDA DE OBJETOS

- Carretera
- Ferrocarril
- Edificio
- Curva de Nivel...

NIVELES SONOROS

- > 0.0 dB(A)
- > 50.0 dB(A)
- > 55.0 dB(A)
- > 60.0 dB(A)
- > 65.0 dB(A)
- > 70.0 dB(A)
- > 75.0 dB(A)

CUADRÍCULA SITUACIÓN



Hoja N
↑



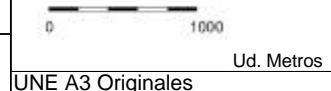
Título Proyecto:

MAPA ACÚSTICO DE SAN VICENTE DEL RASPEIG

Consultores:



Escala: 1/50000



UNE A3 Originales

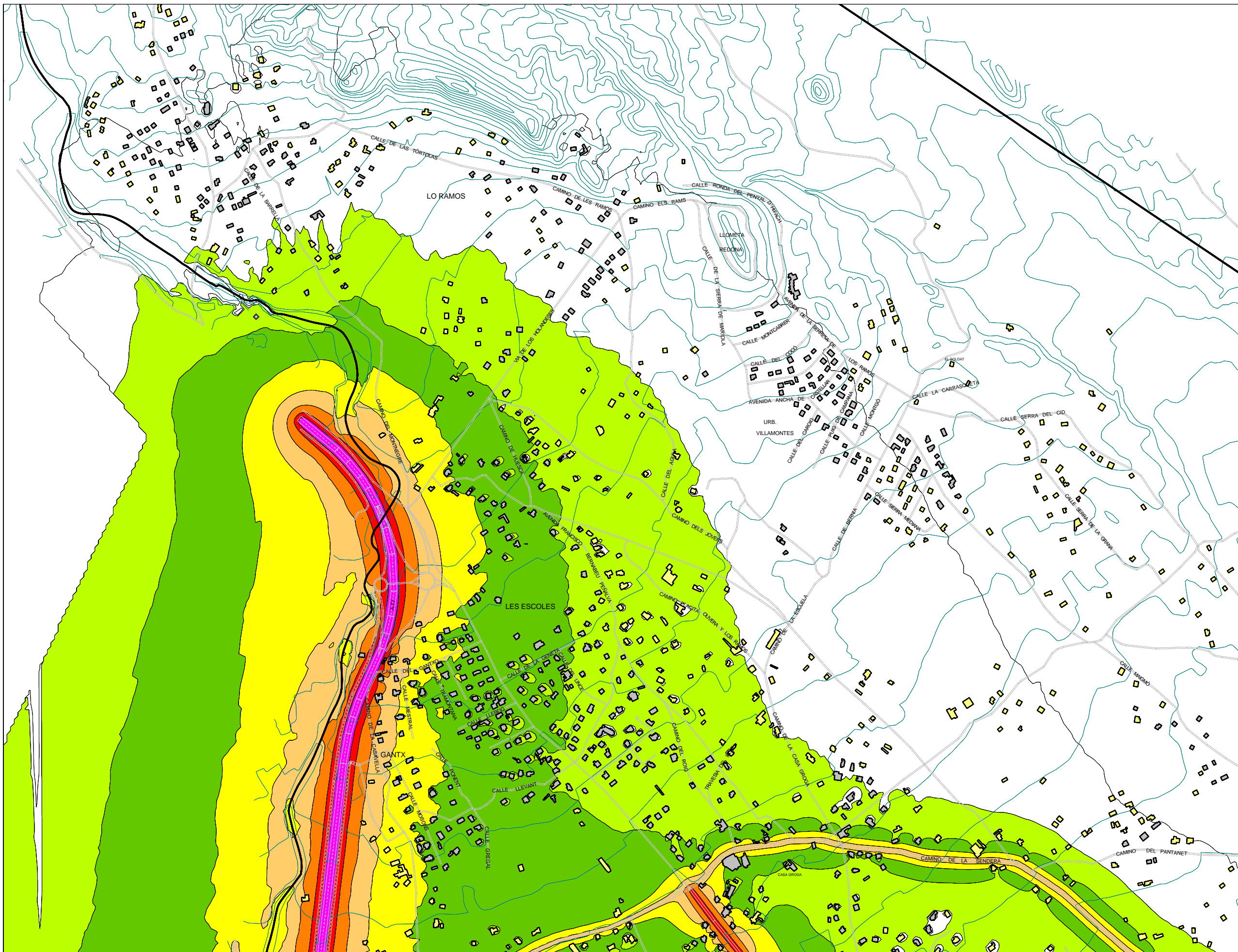
Plano:

SVR_5R

Fecha: Diciembre 2007

Título Plano:

MAPAS NIVELES SONOROS
INDICADOR L_{Aeq,día}. TRÁFICO RODADO.



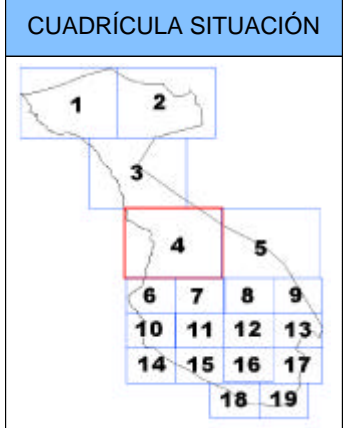
AJUNTAMENT DE SANT VICENT DEL RASPEIG

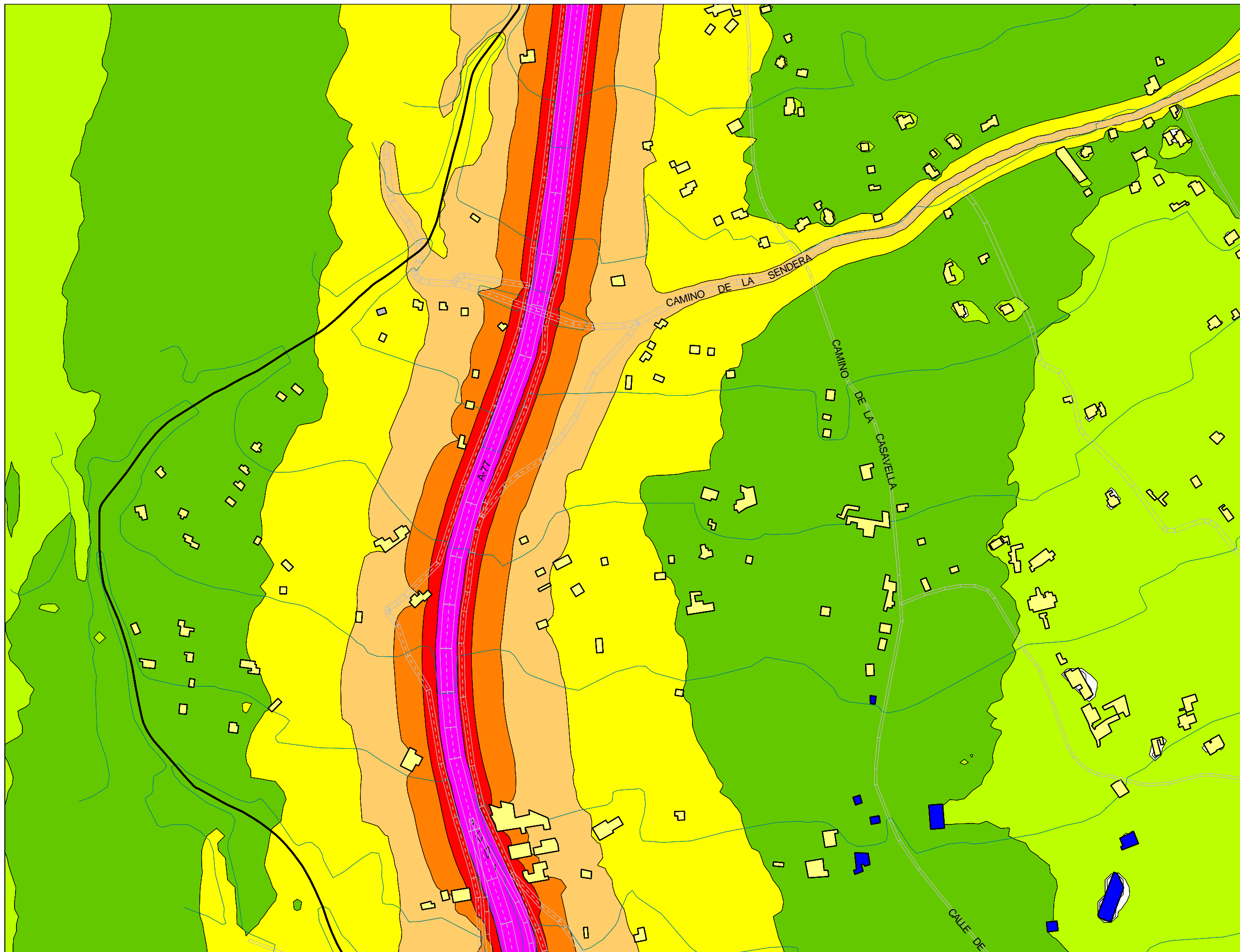
POBLACIÓN EXPUESTA

dB(A)	LAeq,día	
	Nº personas expresados en unidades	%
<45	1045	71,25
45-50	277	18,86
50-55	113	7,72
55-60	32	2,17
60-65	0	0,00
65-70	0	0,00
70-75	0	0,00
>75	0	0,00
TOTAL	1467	100

- LEYENDA TEMÁTICA**
- USOS DEL SUELO**
- Sanitario y Docente
 - Residencial
 - Terciario
 - Industrial
- LEYENDA DE OBJETOS**
- Carretera
 - Ferrocarril
 - Edificio
 - Curva de Nivel...

- NIVELES SONOROS**
- > 0.0 dB(A)
 - > 45.0 dB(A)
 - > 50.0 dB(A)
 - > 55.0 dB(A)
 - > 60.0 dB(A)
 - > 65.0 dB(A)
 - > 70.0 dB(A)
 - > 75.0 dB(A)





**AJUNTAMENT DE
SANT VICENT DEL RASPEIG**

POBLACIÓN EXPUESTA

dB(A)	L _{Aeq,día}	
	Nº personas expresados en unidades	%
<45	8	21,21
45-50	16	44,08
50-55	5	14,33
55-60	2	6,34
60-65	1	1,93
65-70	4	12,12
70-75	0	0,00
>75	0	0,00
TOTAL	36	100

LEYENDA TEMÁTICA

USOS DEL SUELO

- Sanitario y Docente
- Residencial
- Terciario
- Industrial

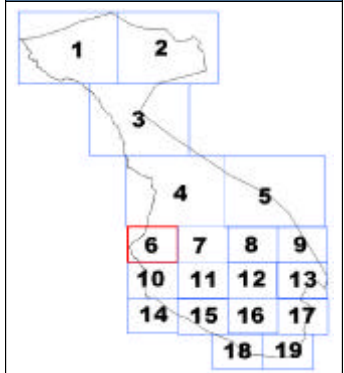
LEYENDA DE OBJETOS

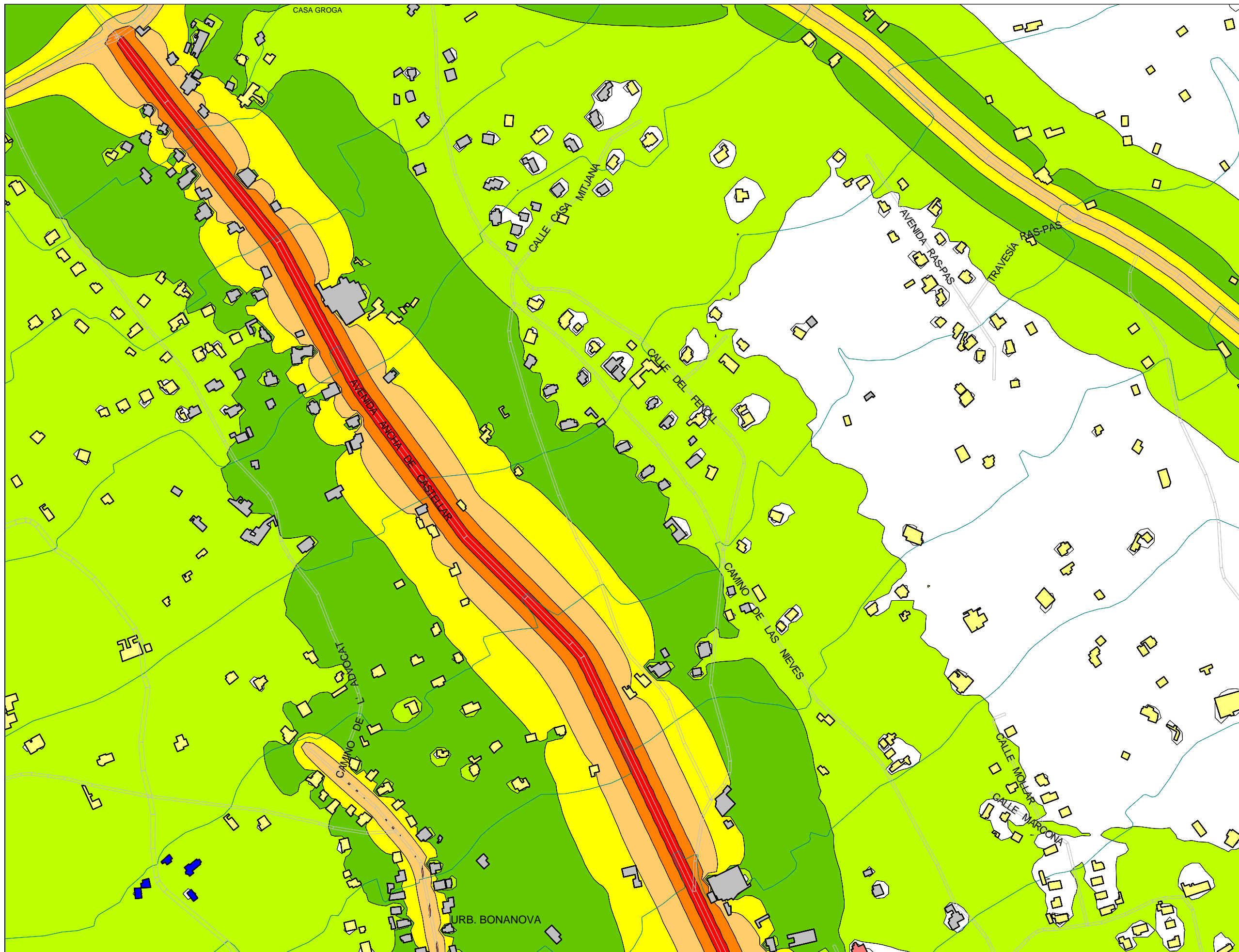
- Carretera
- Ferrocarril
- Edificio
- Curva de Nivel...

NIVELES SONOROS

- > 0.0 dB(A)
- > 45.0 dB(A)
- > 50.0 dB(A)
- > 55.0 dB(A)
- > 60.0 dB(A)
- > 65.0 dB(A)
- > 70.0 dB(A)
- > 75.0 dB(A)

CUADRÍCULA SITUACIÓN





AJUNTAMENT DE SANT VICENT DEL RASPEIG

POBLACIÓ EXPUESTA

dB(A)	L _{Aeq,dia}	
	Nº personas expresados en unidades	%
<45	495	68,14
45-50	78	10,69
50-55	37	5,04
55-60	104	14,35
60-65	13	1,78
65-70	0	0,00
70-75	0	0,00
>75	0	0,00
TOTAL	726	100

LEYENDA TEMÁTICA

USOS DEL SUELO

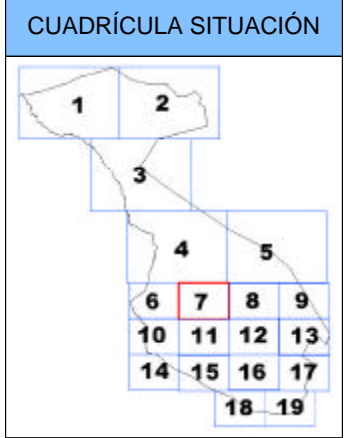
- Sanitario y Docente
- Residencial
- Terciario
- Industrial

LEYENDA DE OBJETOS

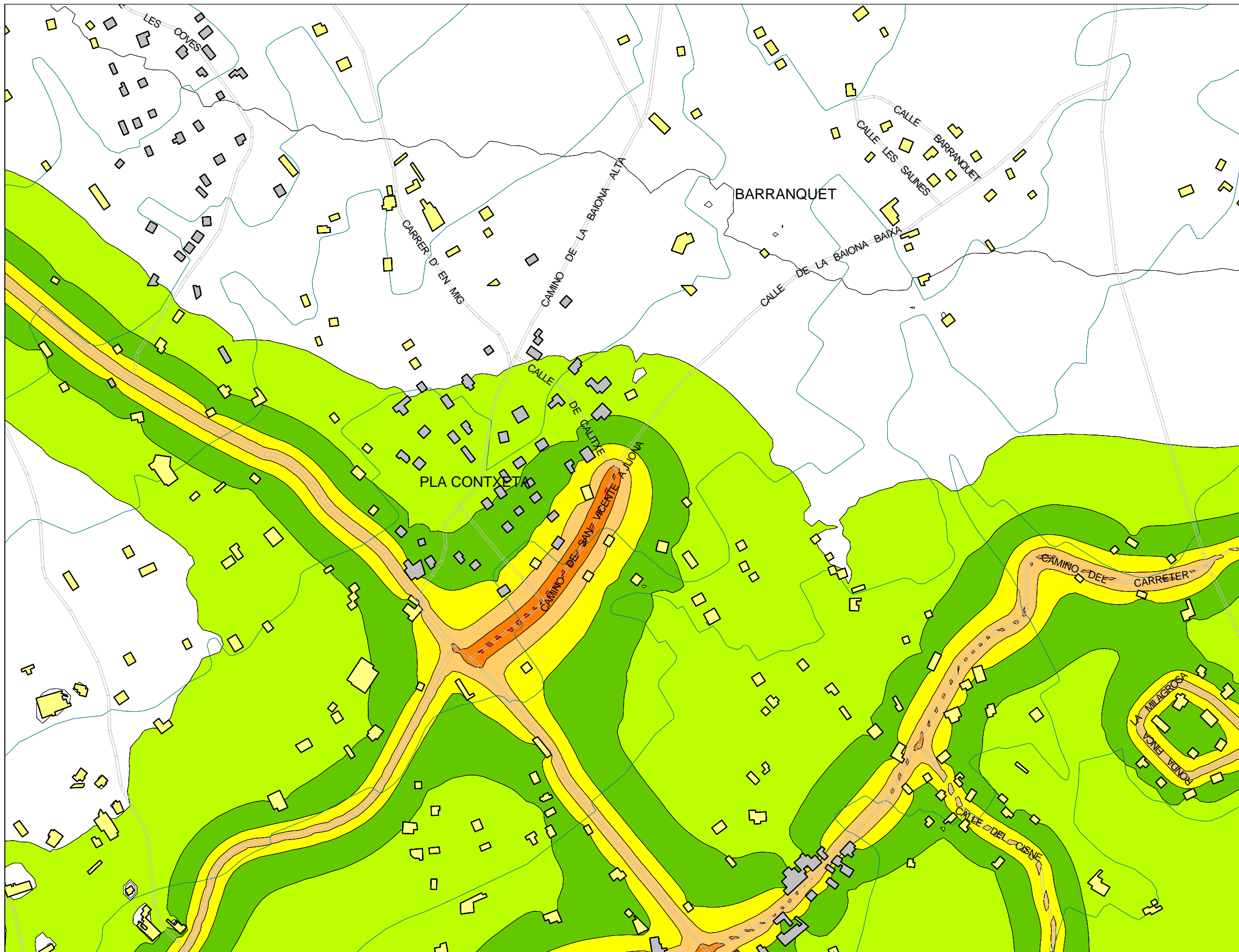
- Carretera
- Ferrocarril
- Edificio
- Curva de Nivel...

NIVELES SONOROS

- > 0.0 dB(A)
- > 45.0 dB(A)
- > 50.0 dB(A)
- > 55.0 dB(A)
- > 60.0 dB(A)
- > 65.0 dB(A)
- > 70.0 dB(A)
- > 75.0 dB(A)



Hoja 07 de 19



AJUNTAMENT DE SANT VICENT DEL RASPEIG

POBLACIÓ EXPUESTA

dB(A)	L _{Aeq,dia}	
	Nº personas expresados en unidades	%
<45	307	58,77
45-50	107	20,54
50-55	60	11,57
55-60	48	9,12
60-65	0	0,00
65-70	0	0,00
70-75	0	0,00
>75	0	0,00
TOTAL	522	100

LEYENDA TEMÁTICA

USOS DEL SUELO

- Sanitario y Docente
- Residencial
- Terciario
- Industrial

LEYENDA DE OBJETOS

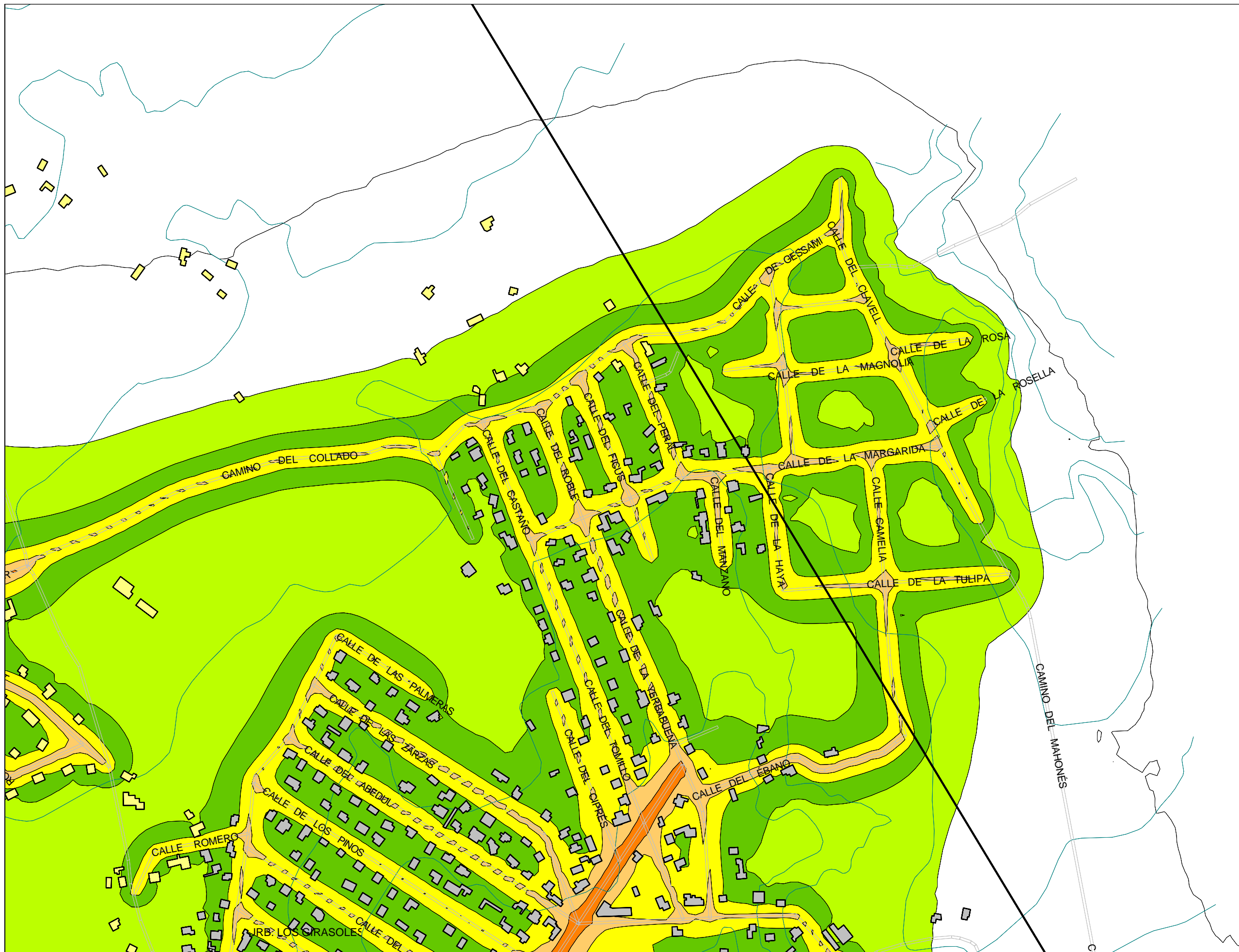
- Carretera
- Ferrocarril
- Edificio
- Curva de Nivel...

NIVELES SONOROS

- > 0.0 dB(A)
- > 45.0 dB(A)
- > 50.0 dB(A)
- > 55.0 dB(A)
- > 60.0 dB(A)
- > 65.0 dB(A)
- > 70.0 dB(A)
- > 75.0 dB(A)

CUADRÍCULA SITUACIÓN

Hoja 08 de 19



AJUNTAMENT DE SANT VICENT DEL RASPEIG

POBLACIÓN EXPUESTA

dB(A)	L _{Aeq,día}	
	Nº personas expresados en unidades	%
<45	39	6,03
45-50	175	27,35
50-55	384	59,91
55-60	41	6,37
60-65	2	0,34
65-70	0	0,00
70-75	0	0,00
>75	0	0,00
TOTAL	641	100

LEYENDA TEMÁTICA

USOS DEL SUELO

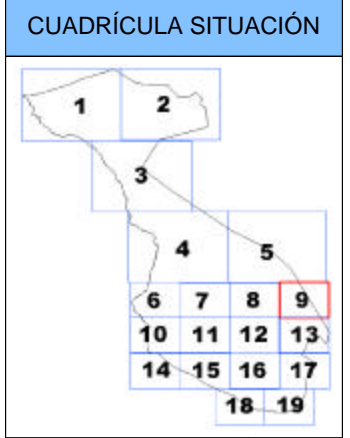
- Sanitario y Docente
- Residencial
- Terciario
- Industrial

LEYENDA DE OBJETOS

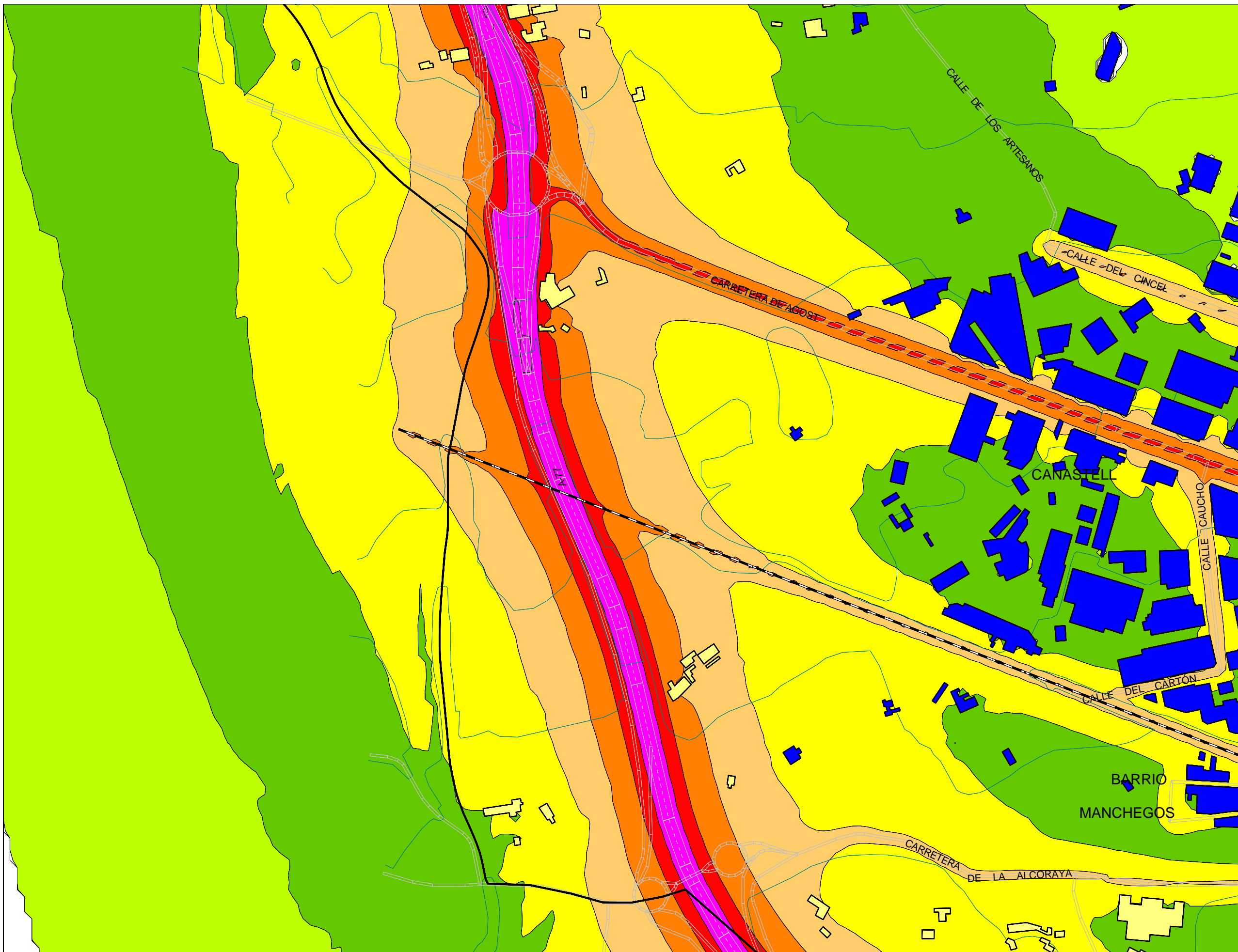
- Carretera
- Ferrocarril
- Edificio
- Curva de Nivel...

NIVELES SONOROS

- > 0.0 dB(A)
- > 45.0 dB(A)
- > 50.0 dB(A)
- > 55.0 dB(A)
- > 60.0 dB(A)
- > 65.0 dB(A)
- > 70.0 dB(A)
- > 75.0 dB(A)



Hoja 09 de 19



AJUNTAMENT DE SANT VICENT DEL RASPEIG

POBLACIÓN EXPUESTA

dB(A)	L _{Aeq,día}	
	Nº personas expresados en unidades	%
<45	0	0,00
45-50	24	22,83
50-55	29	27,08
55-60	21	19,91
60-65	30	28,68
65-70	2	1,51
70-75	0	0,00
>75	0	0,00
TOTAL	106	100

LEYENDA TEMÁTICA

USOS DEL SUELO

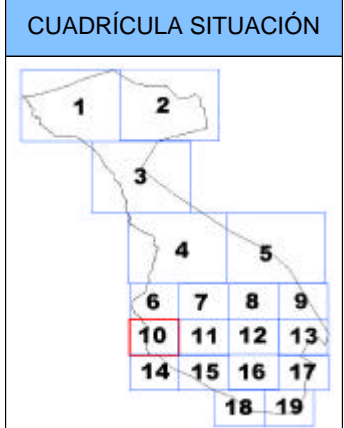
- Sanitario y Docente
- Residencial
- Terciario
- Industrial

LEYENDA DE OBJETOS

- Carretera
- Ferrocarril
- Edificio
- Curva de Nivel...

NIVELES SONOROS

- > 0.0 dB(A)
- > 45.0 dB(A)
- > 50.0 dB(A)
- > 55.0 dB(A)
- > 60.0 dB(A)
- > 65.0 dB(A)
- > 70.0 dB(A)
- > 75.0 dB(A)



Hoja 10 de 19



AJUNTAMENT DE SANT VICENT DEL RASPEIG

POBLACIÓN EXPUESTA

dB(A)	L _{Aeq,día}	
	Nº personas expresados en unidades	%
<45	195	1,30
45-50	772	5,15
50-55	516	3,44
55-60	5053	33,71
60-65	5967	39,81
65-70	2488	16,60
70-75	0	0,00
>75	0	0,00
TOTAL	14990	100

LEYENDA TEMÁTICA

USOS DEL SUELO

- Sanitario y Docente
- Residencial
- Terciario
- Industrial

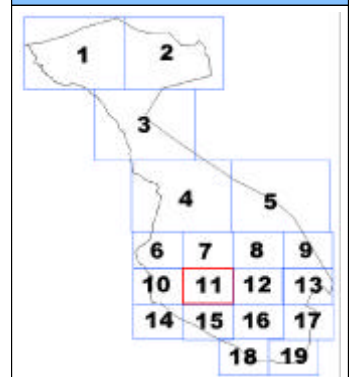
LEYENDA DE OBJETOS

- Carretera
- Ferrocarril
- Edificio
- Curva de Nivel...

NIVELES SONOROS

- > 0.0 dB(A)
- > 45.0 dB(A)
- > 50.0 dB(A)
- > 55.0 dB(A)
- > 60.0 dB(A)
- > 65.0 dB(A)
- > 70.0 dB(A)
- > 75.0 dB(A)

CUADRÍCULA SITUACIÓN





AJUNTAMENT DE SANT VICENT DEL RASPEIG

POBLACIÓN EXPUESTA

dB(A)	L _{Aeq,día}	
	Nº personas expresados en unidades	%
<45	368	6,44
45-50	337	5,94
50-55	473	8,28
55-60	532	9,32
60-65	3787	66,32
65-70	214	3,74
70-75	0	0,00
>75	0	0,00
TOTAL	5710	100

LEYENDA TEMÁTICA

USOS DEL SUELO

- Sanitario y Docente
- Residencial
- Terciario
- Industrial

LEYENDA DE OBJETOS

- Carretera
- Ferrocarril
- Edificio
- Curva de Nivel...

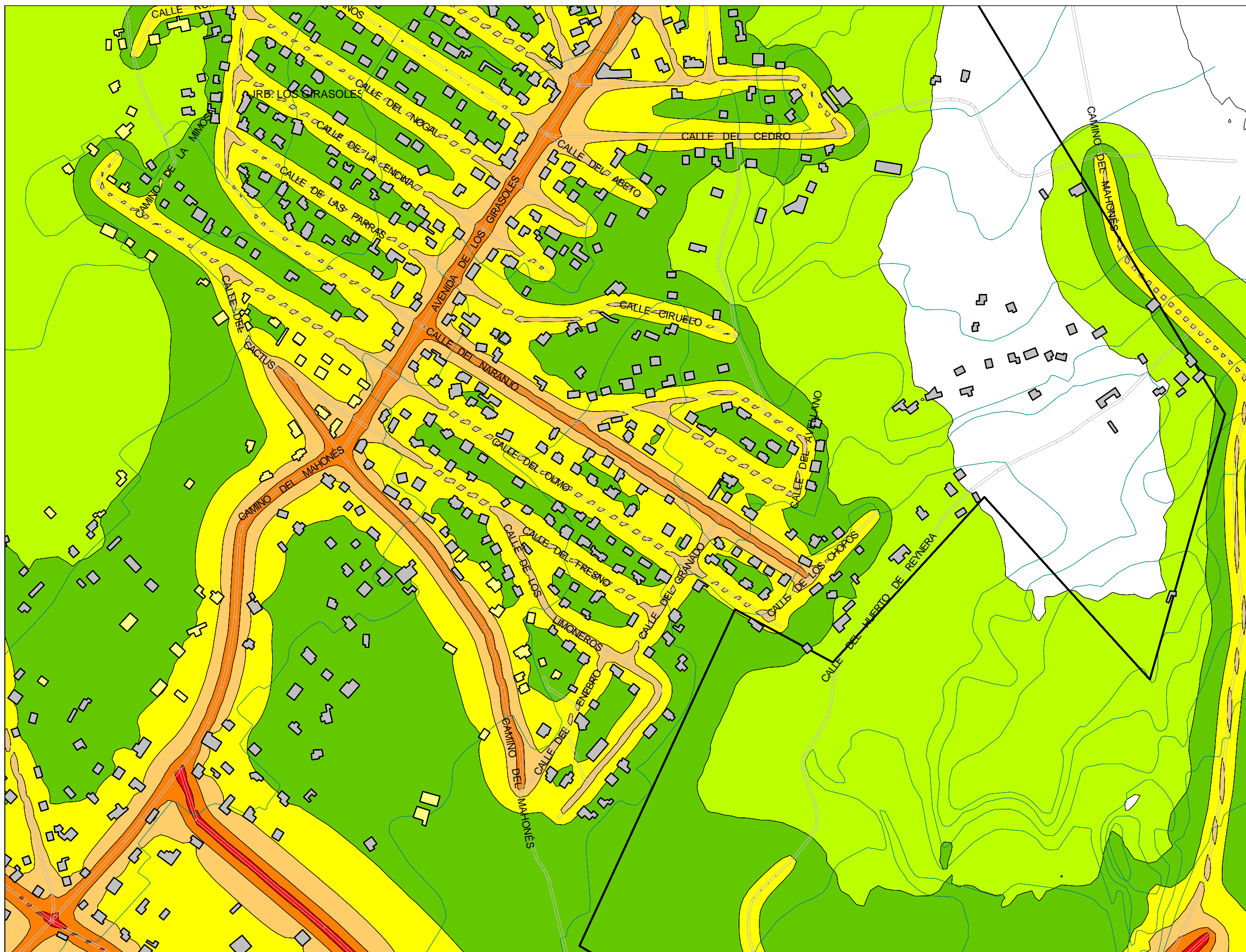
NIVELES SONOROS

- > 0.0 dB(A)
- > 45.0 dB(A)
- > 50.0 dB(A)
- > 55.0 dB(A)
- > 60.0 dB(A)
- > 65.0 dB(A)
- > 70.0 dB(A)
- > 75.0 dB(A)

CUADRÍCULA SITUACIÓN

1	2
3	4
5	6
7	8
9	10
11	12
13	14
15	16
17	18
19	

Hoja 12 de 19



**AJUNTAMENT DE
SANT VICENT DEL RASPEIG**

POBLACIÓN EXPUESTA

dB(A)	L _{Aeq,día}	
	Nº personas expresados en unidades	%
<45	122	9,67
45-50	210	16,63
50-55	718	56,97
55-60	190	15,09
60-65	21	1,63
65-70	0	0,00
70-75	0	0,00
>75	0	0,00
TOTAL	1260	100

LEYENDA TEMÁTICA

USOS DEL SUELO

- Sanitario y Docente
- Residencial
- Terciario
- Industrial

LEYENDA DE OBJETOS

- Carretera
- Ferrocarril
- Edificio
- Curva de Nivel...

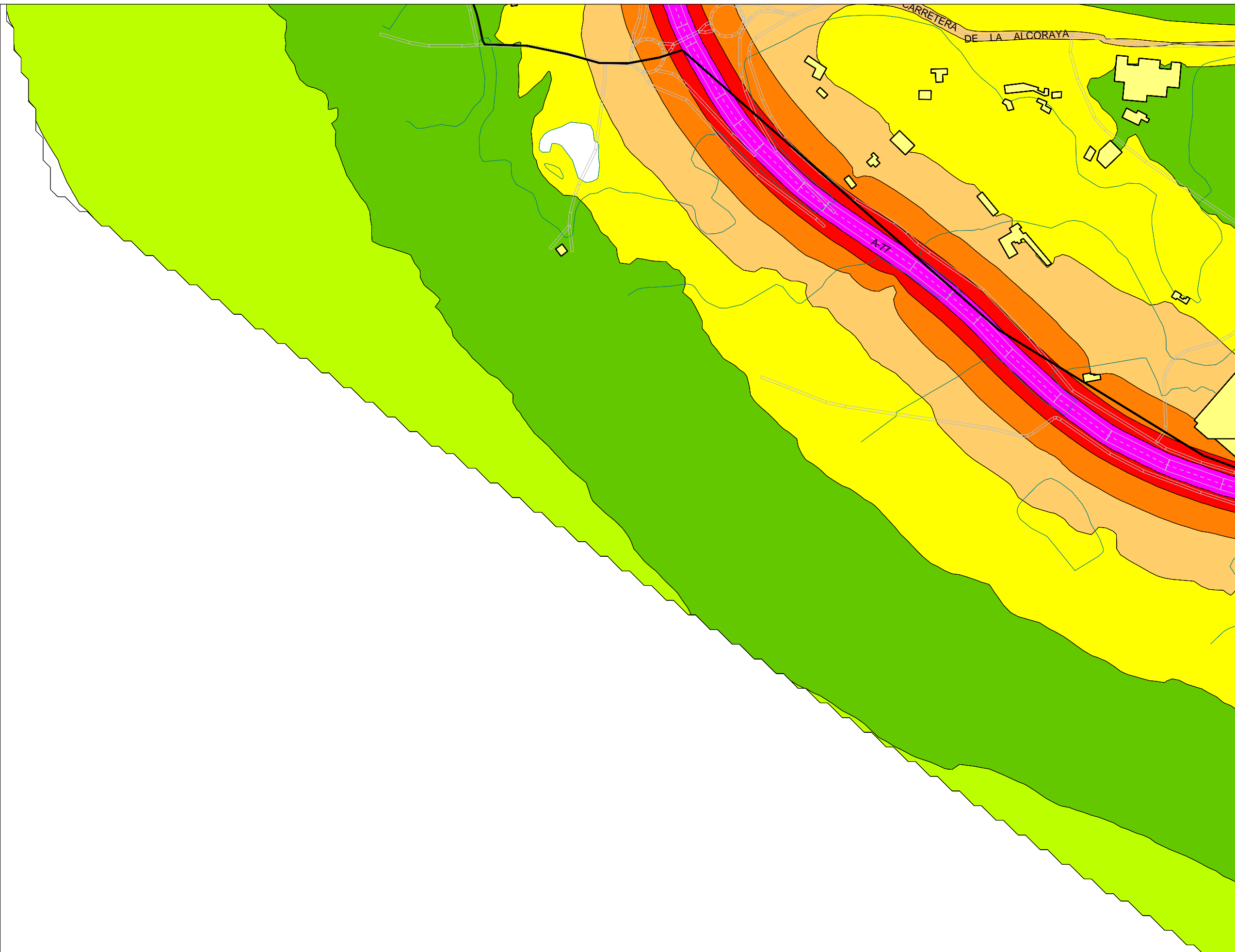
NIVELES SONOROS

- > 0.0 dB(A)
- > 45.0 dB(A)
- > 50.0 dB(A)
- > 55.0 dB(A)
- > 60.0 dB(A)
- > 65.0 dB(A)
- > 70.0 dB(A)
- > 75.0 dB(A)

CUADRÍCULA SITUACIÓN

1	2
3	4
5	6
7	8
9	10
11	12
13	14
15	16
17	18
19	20

Hoja 13 de 19 N



AJUNTAMENT DE SANT VICENTE DEL RASPEIG

POBLACIÓN EXPUESTA

dB(A)	L _{Aeq,día}	
	Nº personas expresados en unidades	%
<45	0	0,00
45-50	0	0,00
50-55	7	73,00
55-60	3	27,00
60-65	0	0,00
65-70	0	0,00
70-75	0	0,00
>75	0	0,00
TOTAL	10	100

LEYENDA TEMÁTICA

USOS DEL SUELO

- Sanitario y Docente
- Residencial
- Terciario
- Industrial

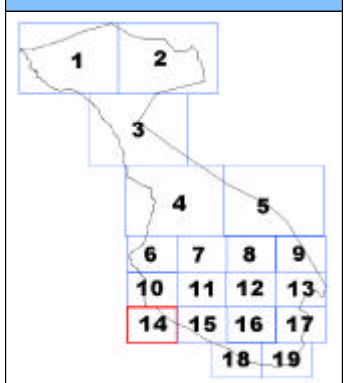
LEYENDA DE OBJETOS

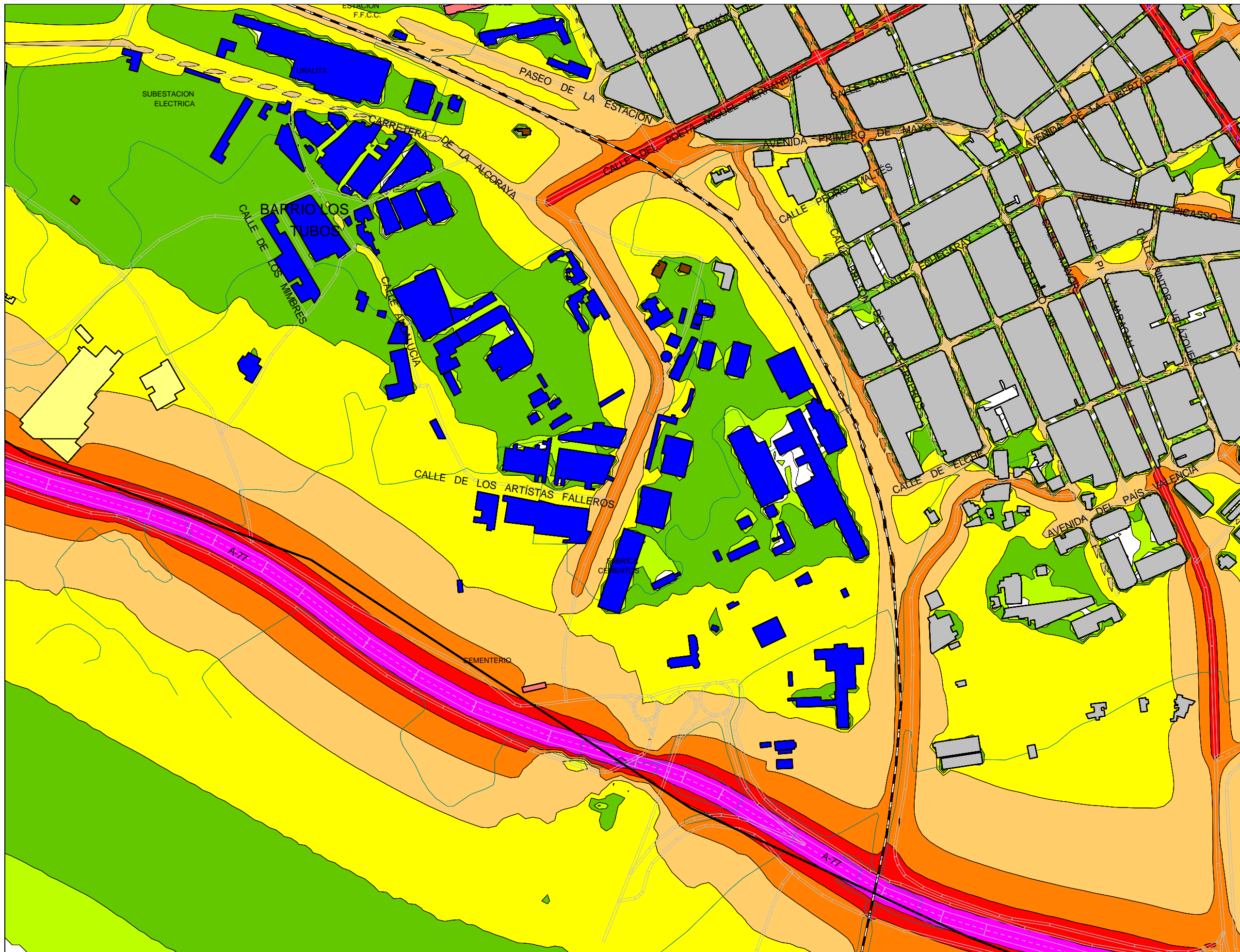
- Carretera
- Ferrocarril
- Edificio
- Curva de Nivel...

NIVELES SONOROS

- > 0.0 dB(A)
- > 45.0 dB(A)
- > 50.0 dB(A)
- > 55.0 dB(A)
- > 60.0 dB(A)
- > 65.0 dB(A)
- > 70.0 dB(A)
- > 75.0 dB(A)

CUADRÍCULA SITUACIÓN





**AJUNTAMENT DE
SANT VICENT DEL RASPEIG**

POBLACIÓN EXPUESTA

dB(A)	L _{Aeq,día}	
	Nº personas expresados en unidades	%
<45	124	1,60
45-50	123	1,58
50-55	366	4,72
55-60	2104	27,18
60-65	3105	40,10
65-70	1921	24,81
70-75	0	0,00
>75	0	0,00
TOTAL	7743	100

LEYENDA TEMÁTICA

USOS DEL SUELO

- Sanitario y Docente
- Residencial
- Terciario
- Industrial

LEYENDA DE OBJETOS

- Carretera
- Ferrocarril
- Edificio
- Curva de Nivel...

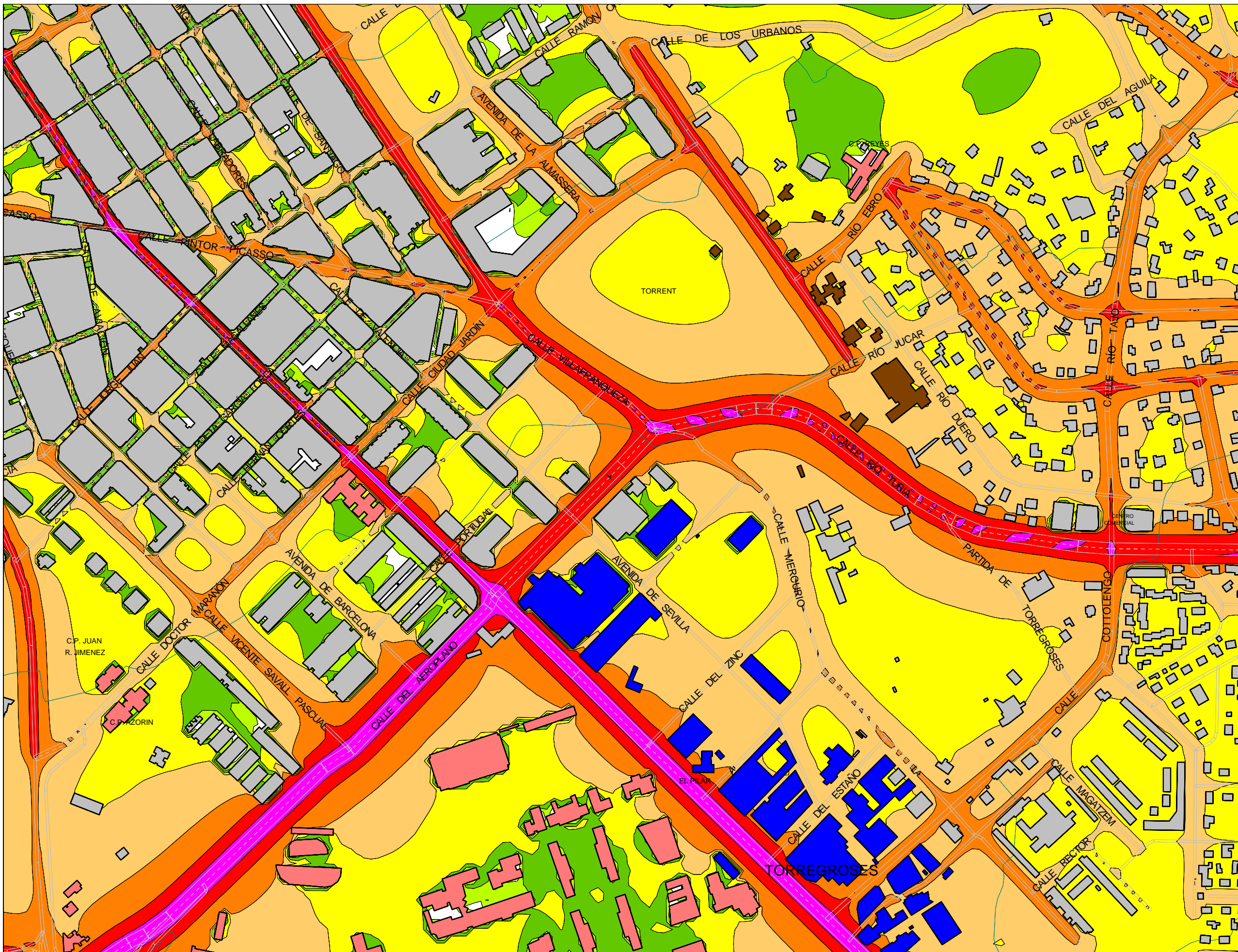
NIVELES SONOROS

- > 0.0 dB(A)
- > 45.0 dB(A)
- > 50.0 dB(A)
- > 55.0 dB(A)
- > 60.0 dB(A)
- > 65.0 dB(A)
- > 70.0 dB(A)
- > 75.0 dB(A)

CUADRÍCULA SITUACIÓN

1	2		
3			
	4	5	
6	7	8	9
10	11	12	13
14	15	16	17
	18	19	

Hoja 15 de 19 N
↑



AJUNTAMENT DE SANT VICENT DEL RASPEIG

POBLACIÓN EXPUESTA

dB(A)	L _{Aeq,día}	
	Nº personas expresados en unidades	%
<45	9	0,07
45-50	6	0,04
50-55	421	3,08
55-60	2957	21,68
60-65	6219	45,61
65-70	3391	24,87
70-75	633	4,64
>75	0	0,00
TOTAL	13636	100

LEYENDA TEMÁTICA

USOS DEL SUELO

- Sanitario y Docente
- Residencial
- Terciario
- Industrial

LEYENDA DE OBJETOS

- Carretera
- Ferrocarril
- Edificio
- Curva de Nivel...

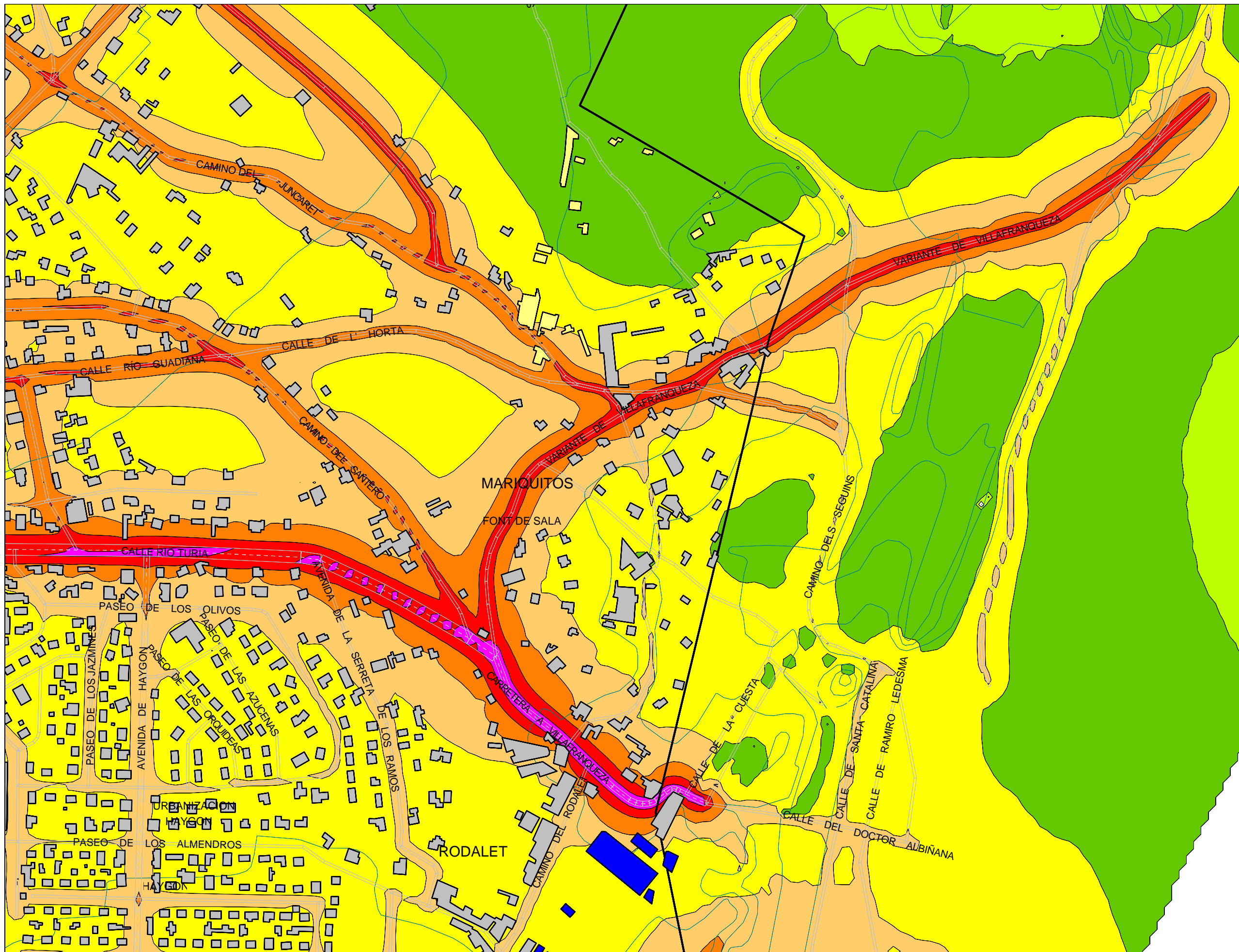
NIVELES SONOROS

- > 0.0 dB(A)
- > 45.0 dB(A)
- > 50.0 dB(A)
- > 55.0 dB(A)
- > 60.0 dB(A)
- > 65.0 dB(A)
- > 70.0 dB(A)
- > 75.0 dB(A)

CUADRÍCULA SITUACIÓN

1	2
3	4
5	6
7	8
9	10
11	12
13	14
15	16
17	18
19	

Hoja 16 de 19



AJUNTAMENT DE SANT VICENT DEL RASPEIG

POBLACIÓ EXPUESTA

dB(A)	L _{Aeq,dia}	
	Nº personas expresados en unidades	%
<45	0	0,00
45-50	11	1,13
50-55	356	35,83
55-60	371	37,35
60-65	165	16,64
65-70	56	5,66
70-75	34	3,39
>75	0	0,00
TOTAL	994	100

LEYENDA TEMÁTICA

USOS DEL SUELO

- Sanitario y Docente
- Residencial
- Terciario
- Industrial

LEYENDA DE OBJETOS

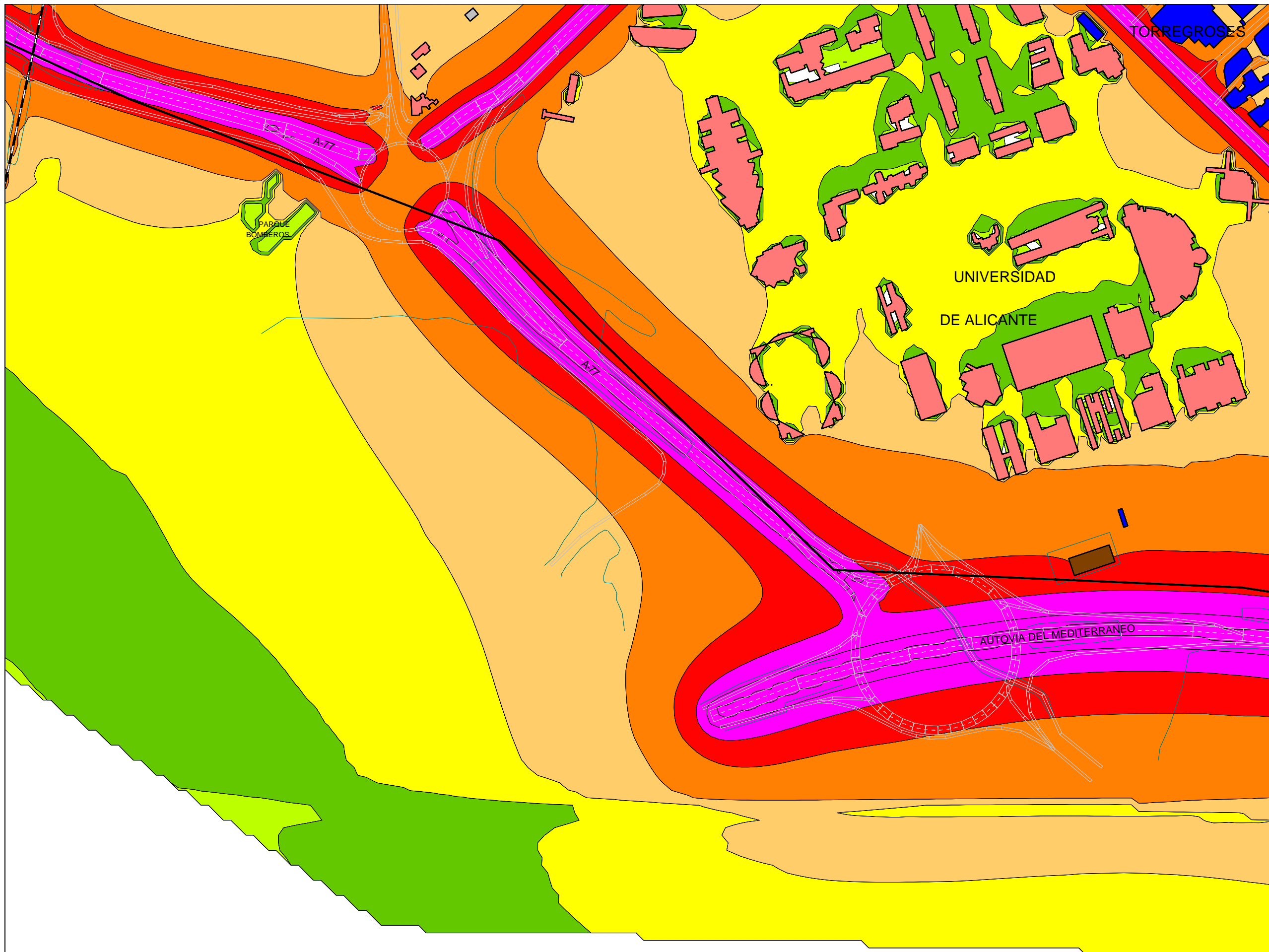
- Carretera
- Ferrocarril
- Edificio
- Curva de Nivel...

NIVELES SONOROS

- > 0.0 dB(A)
- > 45.0 dB(A)
- > 50.0 dB(A)
- > 55.0 dB(A)
- > 60.0 dB(A)
- > 65.0 dB(A)
- > 70.0 dB(A)
- > 75.0 dB(A)

CUADRÍCULA SITUACIÓN

Hoja 17 de 19



AJUNTAMENT DE SANT VICENTE DEL RASPEIG

POBLACIÓN EXPUESTA

dB(A)	L _{Aeq,día}	
	Nº personas expresados en unidades	%
<45	13	3,52
45-50	3	0,80
50-55	168	46,44
55-60	128	35,42
60-65	27	7,37
65-70	23	6,45
70-75	0	0,00
>75	0	0,00
TOTAL	361	100

LEYENDA TEMÁTICA

USOS DEL SUELO

- Sanitario y Docente
- Residencial
- Terciario
- Industrial

LEYENDA DE OBJETOS

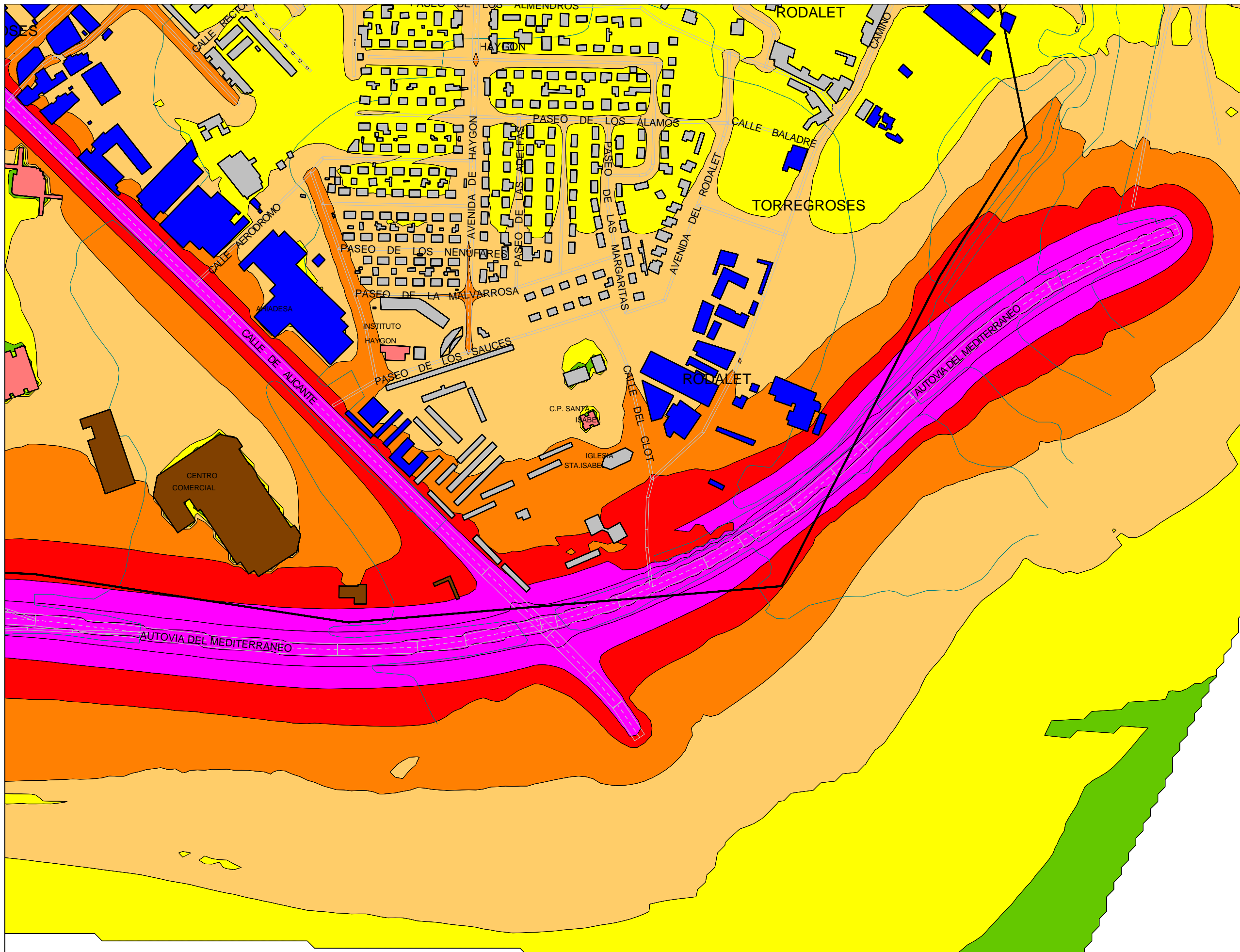
- Carretera
- Ferrocarril
- Edificio
- Curva de Nivel...

NIVELES SONOROS

- > 0.0 dB(A)
- > 45.0 dB(A)
- > 50.0 dB(A)
- > 55.0 dB(A)
- > 60.0 dB(A)
- > 65.0 dB(A)
- > 70.0 dB(A)
- > 75.0 dB(A)

CUADRÍCULA SITUACIÓN

Hoja 18 de 19



AJUNTAMENT DE SANT VICENT DEL RASPEIG

POBLACIÓN EXPUESTA

dB(A)	L _{Aeq,día}	
	Nº personas expresados en unidades	%
<45	0	0,00
45-50	0	0,00
50-55	36	1,23
55-60	876	29,57
60-65	1414	47,76
65-70	480	16,19
70-75	156	5,25
>75	0	0,00
TOTAL	2961	100

LEYENDA TEMÁTICA

USOS DEL SUELO

- Sanitario y Docente
- Residencial
- Terciario
- Industrial

LEYENDA DE OBJETOS

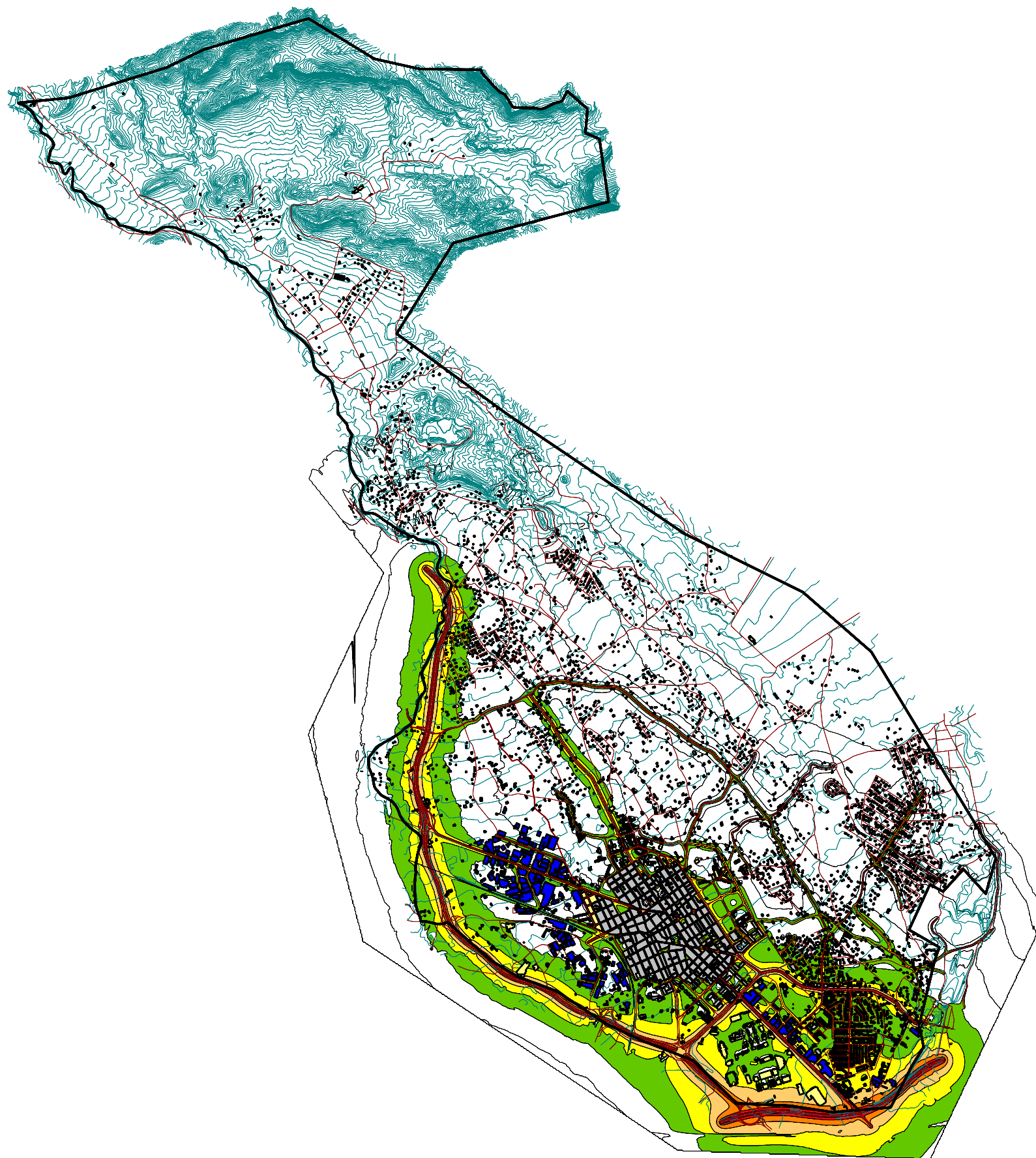
- Carretera
- Ferrocarril
- Edificio
- Curva de Nivel...

NIVELES SONOROS

- > 0.0 dB(A)
- > 45.0 dB(A)
- > 50.0 dB(A)
- > 55.0 dB(A)
- > 60.0 dB(A)
- > 65.0 dB(A)
- > 70.0 dB(A)
- > 75.0 dB(A)

CUADRÍCULA SITUACIÓN

Hoja 19 de 19



**AJUNTAMENT DE
SANT VICENT DEL RASPEIG**

POBLACIÓN EXPUESTA

dB(A)	LAeq,noche	
	Nº personas expresados en unidades	%
<45	7163	14,18
45-50	5396	10,68
50-55	17743	35,11
55-60	16563	32,78
60-65	3555	7,04
65-70	110	0,22
70-75	0	0,00
>75	0	0,00
TOTAL	50531	100

LEYENDA TEMÁTICA

USOS DEL SUELO

- Sanitario y Docente
- Residencial
- Terciario
- Industrial

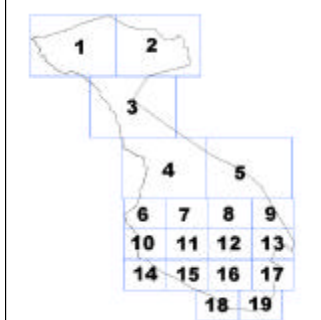
LEYENDA DE OBJETOS

- Carretera
- Ferrocarril
- Edificio
- Curva de Nivel...

NIVELES SONOROS

- > 0.0 dB(A)
- > 50.0 dB(A)
- > 55.0 dB(A)
- > 60.0 dB(A)
- > 65.0 dB(A)
- > 70.0 dB(A)
- > 75.0 dB(A)

CUADRÍCULA SITUACIÓN



Hoja N
↑



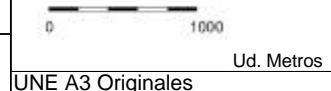
Título Proyecto:

MAPA ACÚSTICO DE SAN VICENTE DEL RASPEIG

Consultores:



Escala: 1/50000



UNE A3 Originales

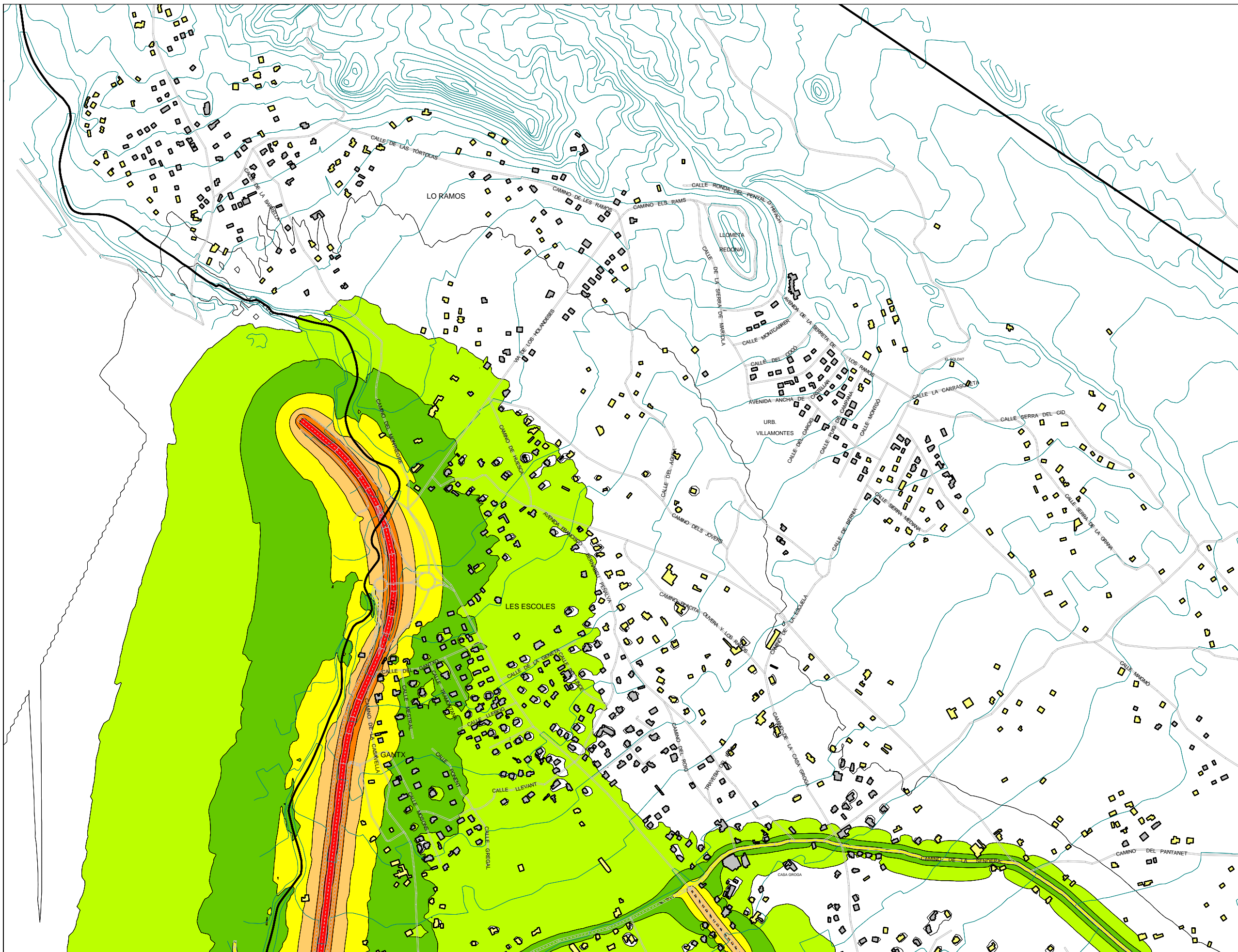
Plano:

SVR_6R

Fecha: Diciembre 2007

Título Plano:

MAPAS NIVELES SONOROS
INDICADOR LAeq,noche. TRÁFICO RODADO.



**AJUNTAMENT DE
SANT VICENT DEL RASPEIG**

POBLACIÓ EXPUESTA

dB(A)	L _{Aeq, noche}	
	Nº personas expresados en unidades	%
<45	1323	90,20
45-50	129	8,80
50-55	15	1,00
55-60	0	0,00
60-65	0	0,00
65-70	0	0,00
70-75	0	0,00
>75	0	0,00
TOTAL	1467	100

LEYENDA TEMÁTICA

USOS DEL SUELO

- Sanitario y Docente
- Residencial
- Terciario
- Industrial

LEYENDA DE OBJETOS

- Carretera
- Ferrocarril
- Edificio
- Curva de Nivel...

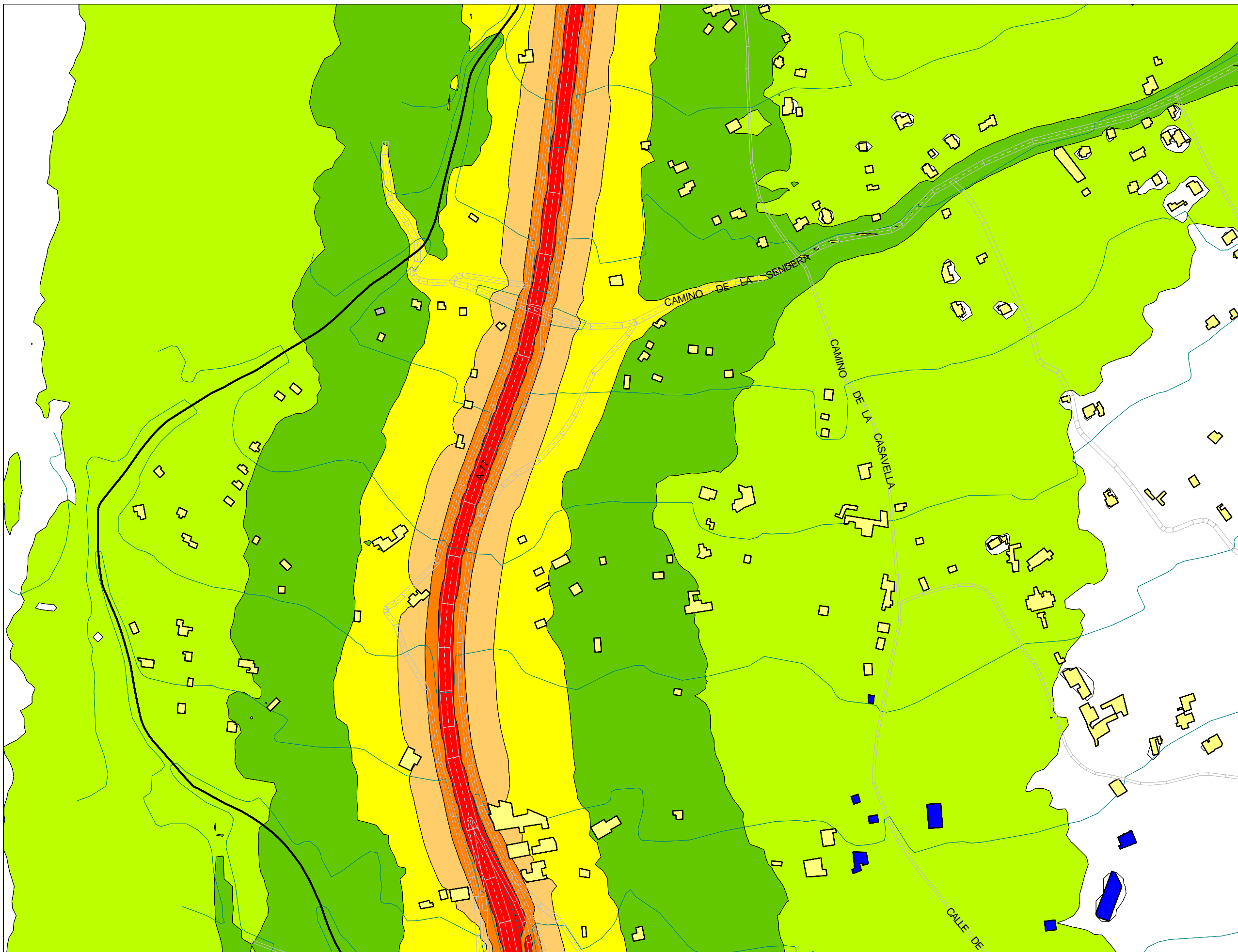
NIVELES SONOROS

- > 0.0 dB(A)
- > 45.0 dB(A)
- > 50.0 dB(A)
- > 55.0 dB(A)
- > 60.0 dB(A)
- > 65.0 dB(A)
- > 70.0 dB(A)
- > 75.0 dB(A)

CUADRÍCULA SITUACIÓN

1	2		
	3		
	4	5	
	6	7	8
	10	11	12
	14	15	16
		18	19

Hoja 04 de 19



**AJUNTAMENT DE
SANT VICENT DEL RASPEIG**

POBLACIÓN EXPUESTA

dB(A)	L _{Aeq, noche}	
	Nº personas expresados en unidades	%
<45	25	67,86
45-50	4	11,81
50-55	2	6,32
55-60	4	10,71
60-65	1	3,30
65-70	0	0,00
70-75	0	0,00
>75	0	0,00
TOTAL	36	100

LEYENDA TEMÁTICA

USOS DEL SUELO

- Sanitario y Docente
- Residencial
- Terciario
- Industrial

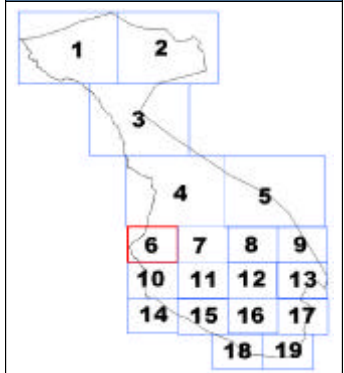
LEYENDA DE OBJETOS

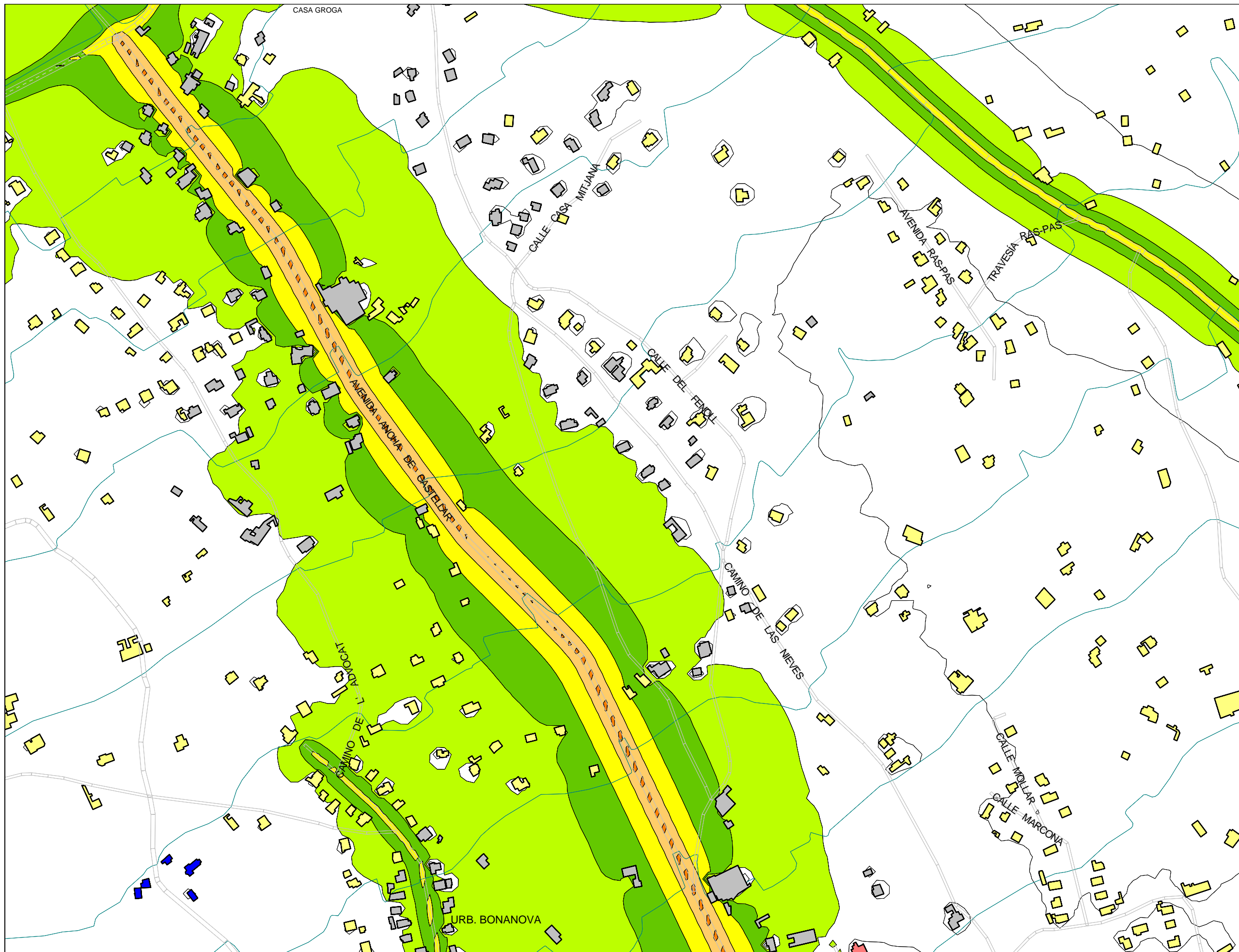
- Carretera
- Ferrocarril
- Edificio
- Curva de Nivel...

NIVELES SONOROS

- > 0.0 dB(A)
- > 45.0 dB(A)
- > 50.0 dB(A)
- > 55.0 dB(A)
- > 60.0 dB(A)
- > 65.0 dB(A)
- > 70.0 dB(A)
- > 75.0 dB(A)

CUADRÍCULA SITUACIÓN





**AJUNTAMENT DE
SANT VICENT DEL RASPEIG**

POBLACIÓN EXPUESTA

dB(A)	L _{Aeq, noche}	
	Nº personas expresados en unidades	%
<45	582	80,22
45-50	27	3,65
50-55	107	14,72
55-60	10	1,40
60-65	0	0,00
65-70	0	0,00
70-75	0	0,00
>75	0	0,00
TOTAL	726	100

LEYENDA TEMÁTICA

USOS DEL SUELO

- Sanitario y Docente
- Residencial
- Terciario
- Industrial

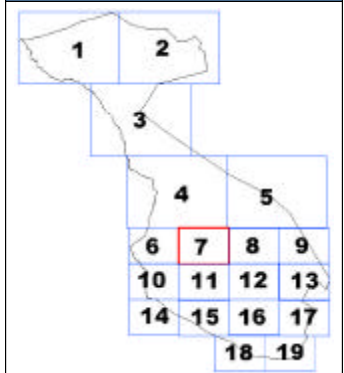
LEYENDA DE OBJETOS

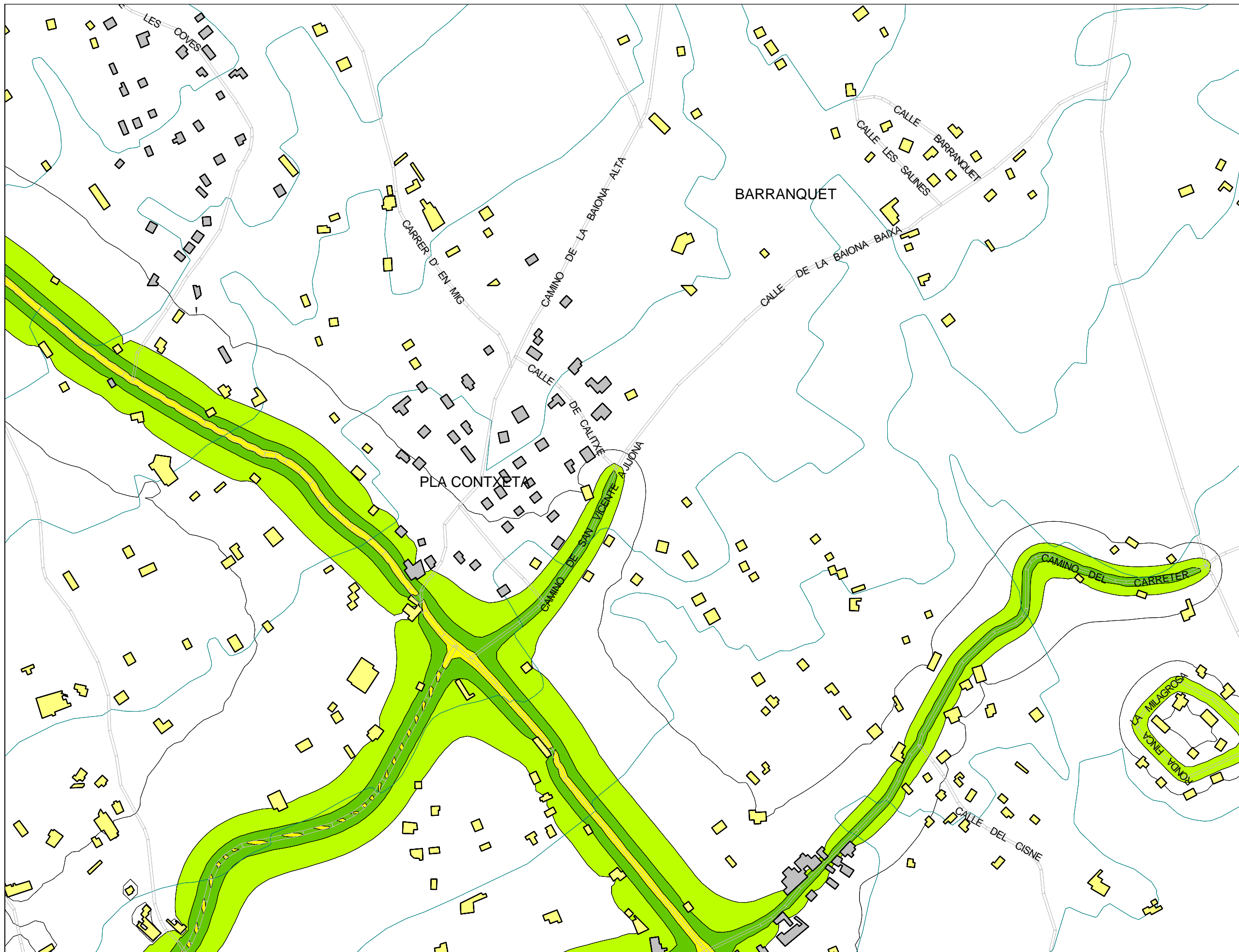
- Carretera
- Ferrocarril
- Edificio
- Curva de Nivel...

NIVELES SONOROS

- > 0.0 dB(A)
- > 45.0 dB(A)
- > 50.0 dB(A)
- > 55.0 dB(A)
- > 60.0 dB(A)
- > 65.0 dB(A)
- > 70.0 dB(A)
- > 75.0 dB(A)

CUADRÍCULA SITUACIÓN





AJUNTAMENT DE SANT VICENTE DEL RASPEIG

POBLACIÓN EXPUESTA

dB(A)	L _{Aeq, noche}	
	Nº personas expresados en unidades	%
<45	484	92,72
45-50	31	5,98
50-55	7	1,30
55-60	0	0,00
60-65	0	0,00
65-70	0	0,00
70-75	0	0,00
>75	0	0,00
TOTAL	522	100

LEYENDA TEMÁTICA

USOS DEL SUELO

- Sanitario y Docente
- Residencial
- Terciario
- Industrial

LEYENDA DE OBJETOS

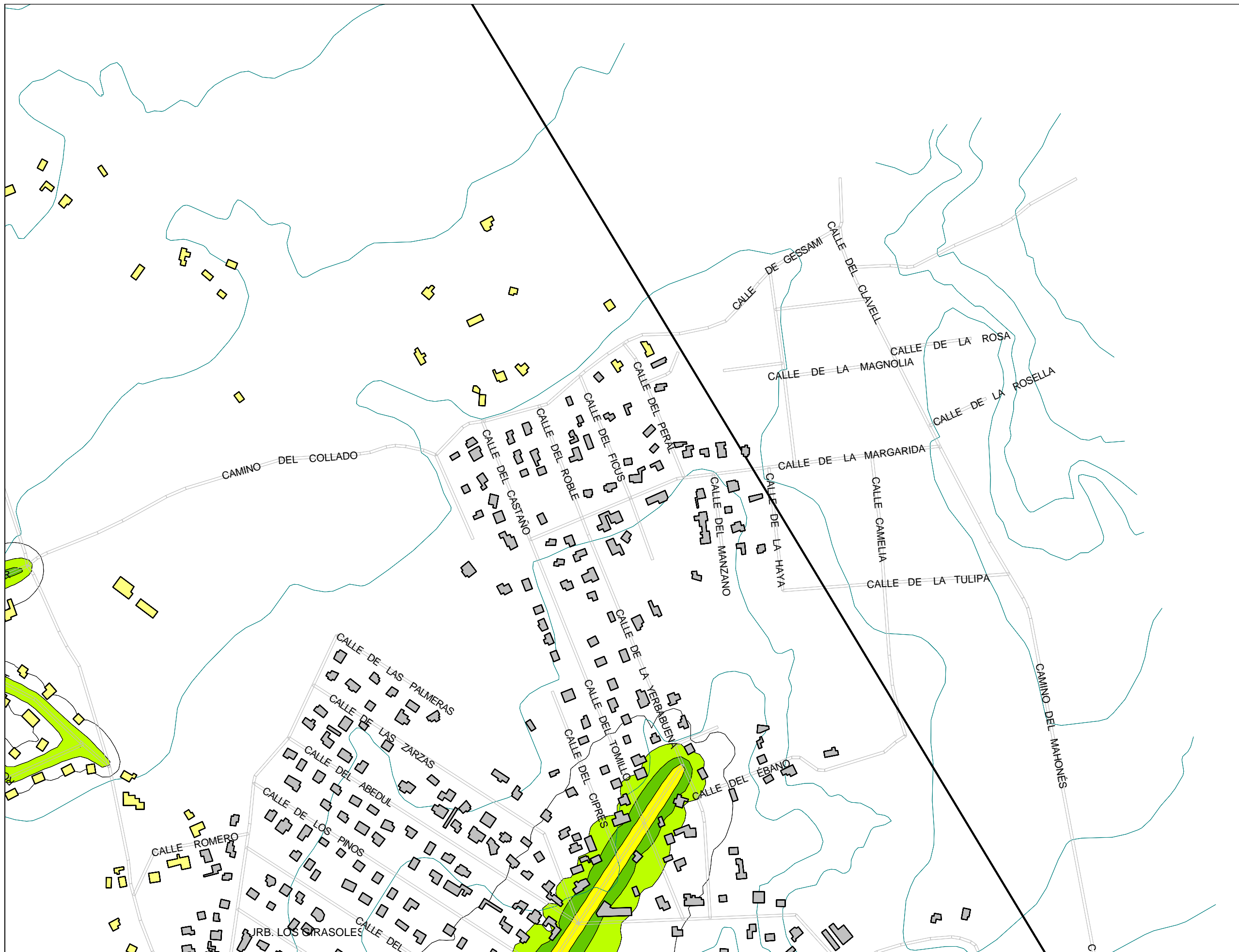
- Carretera
- Ferrocarril
- Edificio
- Curva de Nivel...

NIVELES SONOROS

- > 0.0 dB(A)
- > 45.0 dB(A)
- > 50.0 dB(A)
- > 55.0 dB(A)
- > 60.0 dB(A)
- > 65.0 dB(A)
- > 70.0 dB(A)
- > 75.0 dB(A)

CUADRÍCULA SITUACIÓN

Hoja 08 de 19



**AJUNTAMENT DE
SANT VICENT DEL RASPEIG**

POBLACIÓN EXPUESTA

dB(A)	LAeq,noche	
	Nº personas expresados en unidades	%
<45	621	96,97
45-50	17	2,69
50-55	2	0,34
55-60	0	0,00
60-65	0	0,00
65-70	0	0,00
70-75	0	0,00
>75	0	0,00
TOTAL	641	100

LEYENDA TEMÁTICA

USOS DEL SUELO

- Sanitario y Docente
- Residencial
- Terciario
- Industrial

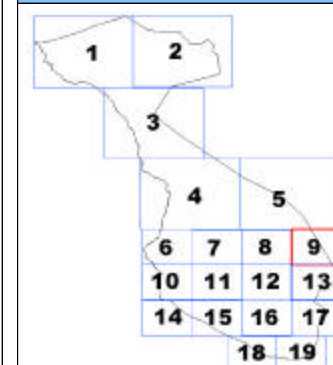
LEYENDA DE OBJETOS

- Carretera
- Ferrocarril
- Edificio
- Curva de Nivel...

NIVELES SONOROS

- > 0.0 dB(A)
- > 45.0 dB(A)
- > 50.0 dB(A)
- > 55.0 dB(A)
- > 60.0 dB(A)
- > 65.0 dB(A)
- > 70.0 dB(A)
- > 75.0 dB(A)

CUADRÍCULA SITUACIÓN



Hoja 09 de 19



Título Proyecto:

MAPA ACÚSTICO DE SAN VICENTE DEL RASPEIG

Consultores:



Escala: 1/5000



UNE A3 Originales

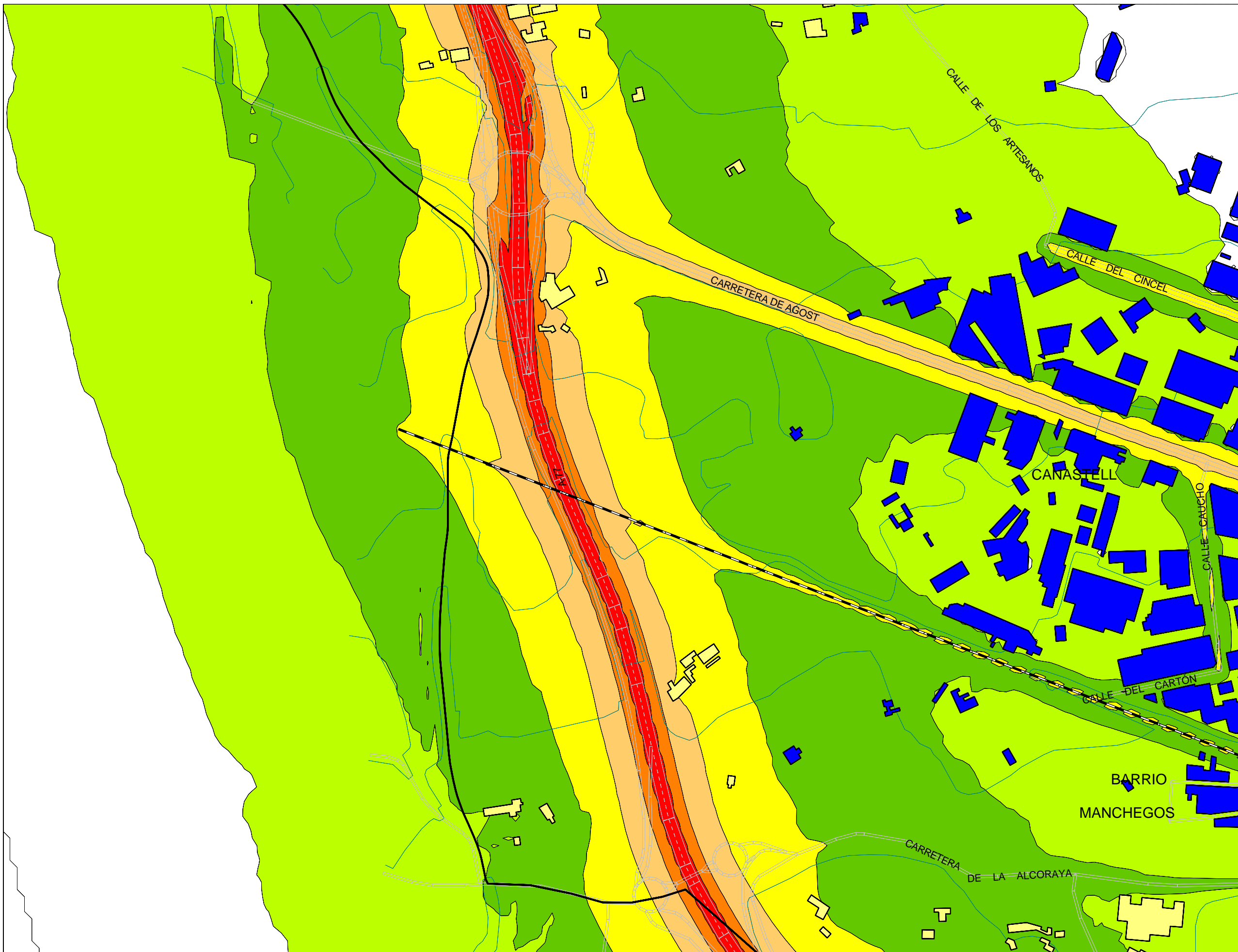
Plano:

SVR_6R_09

Fecha: Diciembre 2007

Título Plano:

MAPAS NIVELES SONOROS
INDICADOR LAeq,noche. TRÁFICO RODADO.



AJUNTAMENT DE SANT VICENT DEL RASPEIG

POBLACIÓN EXPUESTA

dB(A)	L _{Aeq, noche}	
	Nº personas expresados en unidades	%
<45	27	25,73
45-50	39	37,13
50-55	37	34,97
55-60	1	0,66
60-65	2	1,51
65-70	0	0,00
70-75	0	0,00
>75	0	0,00
TOTAL	106	100

LEYENDA TEMÁTICA

USOS DEL SUELO

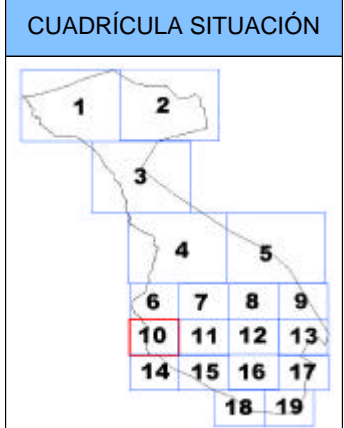
- Sanitario y Docente
- Residencial
- Terciario
- Industrial

LEYENDA DE OBJETOS

- Carretera
- Ferrocarril
- Edificio
- Curva de Nivel...

NIVELES SONOROS

- > 0.0 dB(A)
- > 45.0 dB(A)
- > 50.0 dB(A)
- > 55.0 dB(A)
- > 60.0 dB(A)
- > 65.0 dB(A)
- > 70.0 dB(A)
- > 75.0 dB(A)



Hoja 10 de 19



AJUNTAMENT DE SANT VICENT DEL RASPEIG

POBLACIÓN EXPUESTA

dB(A)	L _{Aeq, noche}	
	Nº personas expresados en unidades	%
<45	1140	7,60
45-50	1831	12,21
50-55	6937	46,28
55-60	4719	31,48
60-65	364	2,43
65-70	0	0,00
70-75	0	0,00
>75	0	0,00
TOTAL	14990	100

LEYENDA TEMÁTICA

USOS DEL SUELO

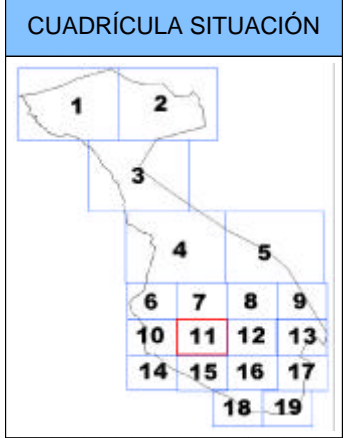
- Sanitario y Docente
- Residencial
- Terciario
- Industrial

LEYENDA DE OBJETOS

- Carretera
- Ferrocarril
- Edificio
- Curva de Nivel...

NIVELES SONOROS

- > 0.0 dB(A)
- > 45.0 dB(A)
- > 50.0 dB(A)
- > 55.0 dB(A)
- > 60.0 dB(A)
- > 65.0 dB(A)
- > 70.0 dB(A)
- > 75.0 dB(A)



Hoja 11 de 19



**AJUNTAMENT DE
SANT VICENT DEL RASPEIG**

POBLACIÓN EXPUESTA

dB(A)	L _{Aeq, noche}	
	Nº personas expresados en unidades	%
<45	980	17,16
45-50	485	8,50
50-55	1158	20,27
55-60	3087	54,06
60-65	0	0,00
65-70	0	0,00
70-75	0	0,00
>75	0	0,00
TOTAL	5710	100

LEYENDA TEMÁTICA

USOS DEL SUELO

- Sanitario y Docente
- Residencial
- Terciario
- Industrial

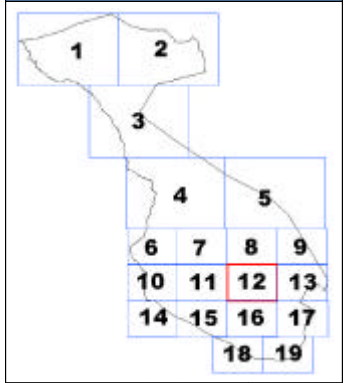
LEYENDA DE OBJETOS

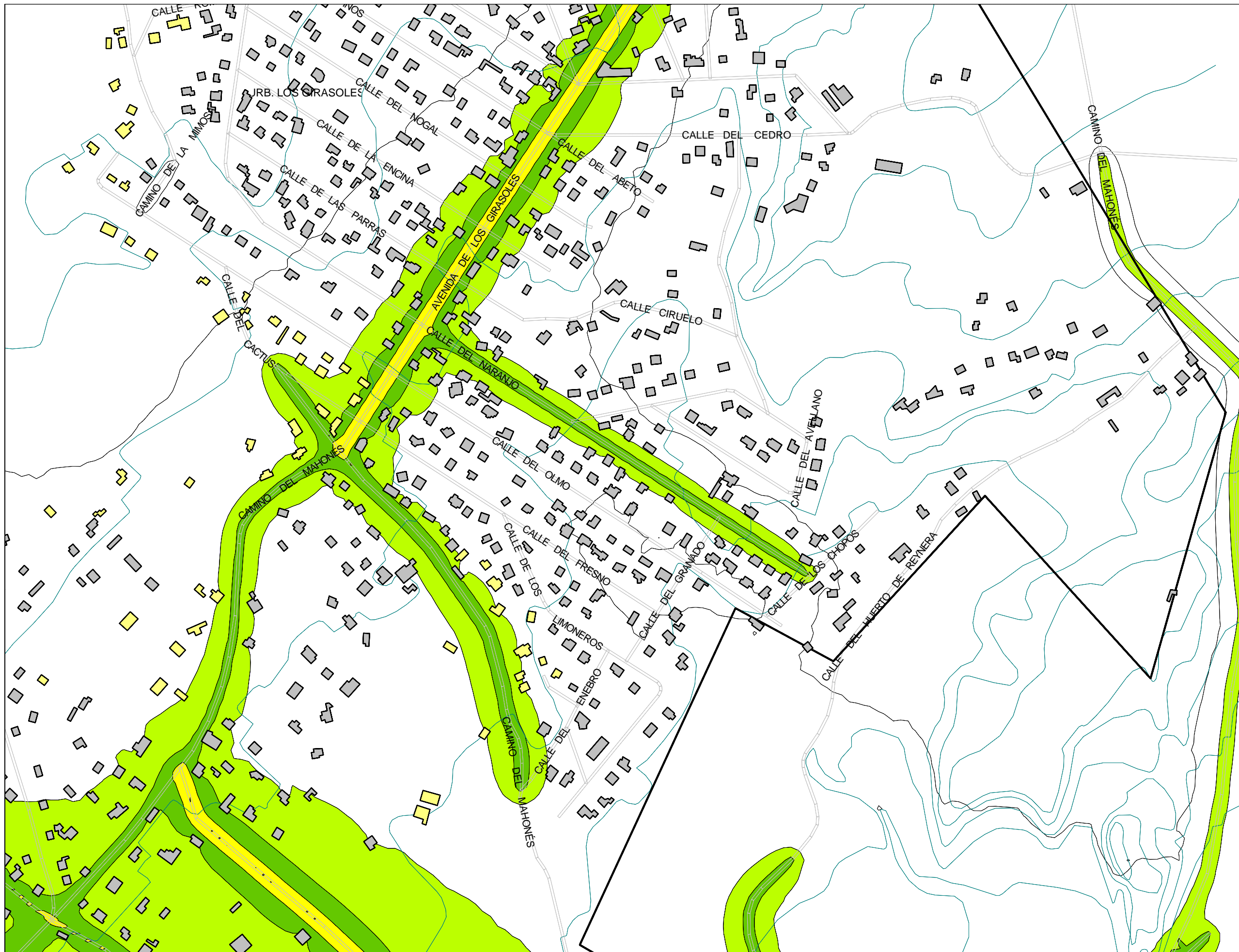
- Carretera
- Ferrocarril
- Edificio
- Curva de Nivel...

NIVELES SONOROS

- > 0.0 dB(A)
- > 45.0 dB(A)
- > 50.0 dB(A)
- > 55.0 dB(A)
- > 60.0 dB(A)
- > 65.0 dB(A)
- > 70.0 dB(A)
- > 75.0 dB(A)

CUADRÍCULA SITUACIÓN





AJUNTAMENT DE SANT VICENT DEL RASPEIG

POBLACIÓ EXPUESTA

dB(A)	L _{Aeq, noche}	
	Nº personas expresados en unidades	%
<45	1157	91,78
45-50	96	7,62
50-55	8	0,60
55-60	0	0,00
60-65	0	0,00
65-70	0	0,00
70-75	0	0,00
>75	0	0,00
TOTAL	1260	100

LEYENDA TEMÁTICA

USOS DEL SUELO

- Sanitario y Docente
- Residencial
- Terciario
- Industrial

LEYENDA DE OBJETOS

- Carretera
- Ferrocarril
- Edificio
- Curva de Nivel...

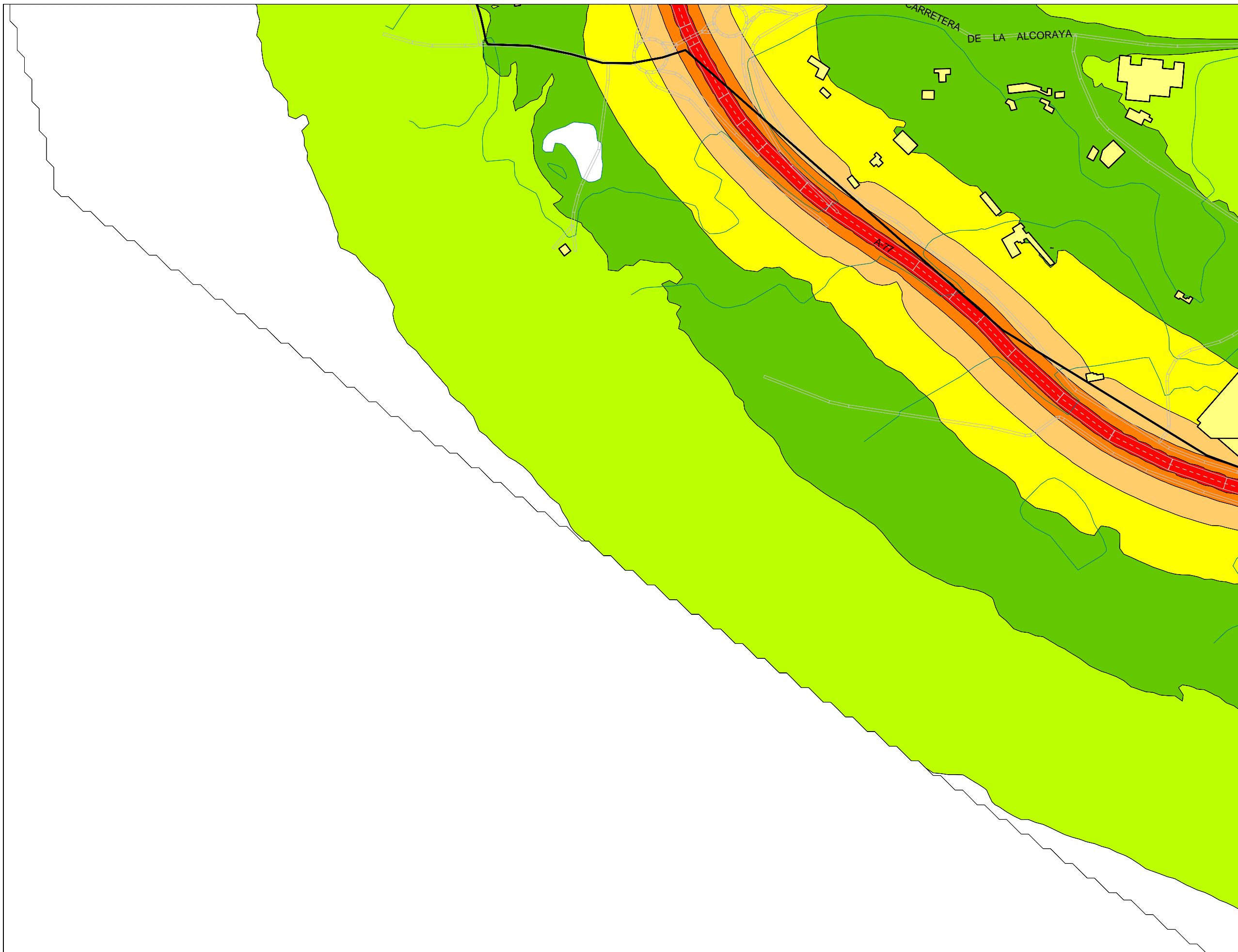
NIVELES SONOROS

- > 0.0 dB(A)
- > 45.0 dB(A)
- > 50.0 dB(A)
- > 55.0 dB(A)
- > 60.0 dB(A)
- > 65.0 dB(A)
- > 70.0 dB(A)
- > 75.0 dB(A)

CUADRÍCULA SITUACIÓN

1	2
3	4
5	6
7	8
9	10
11	12
13	14
15	16
17	18
19	20

Hoja 13 de 19



AJUNTAMENT DE SANT VICENTE DEL RASPEIG

POBLACIÓN EXPUESTA

dB(A)	L _{Aeq, noche}	
	Nº personas expresados en unidades	%
<45	0	0,00
45-50	7	73,00
50-55	3	27,00
55-60	0	0,00
60-65	0	0,00
65-70	0	0,00
70-75	0	0,00
>75	0	0,00
TOTAL	10	100

LEYENDA TEMÁTICA

USOS DEL SUELO

- Sanitario y Docente
- Residencial
- Terciario
- Industrial

LEYENDA DE OBJETOS

- Carretera
- Ferrocarril
- Edificio
- Curva de Nivel...

NIVELES SONOROS

- > 0.0 dB(A)
- > 45.0 dB(A)
- > 50.0 dB(A)
- > 55.0 dB(A)
- > 60.0 dB(A)
- > 65.0 dB(A)
- > 70.0 dB(A)
- > 75.0 dB(A)

CUADRÍCULA SITUACIÓN

Hoja 14 de 19



Título Proyecto:

MAPA ACÚSTICO DE SAN VICENTE DEL RASPEIG

Consultores:



Escala: 1/5000



Ud. Metros

UNE A3 Originales

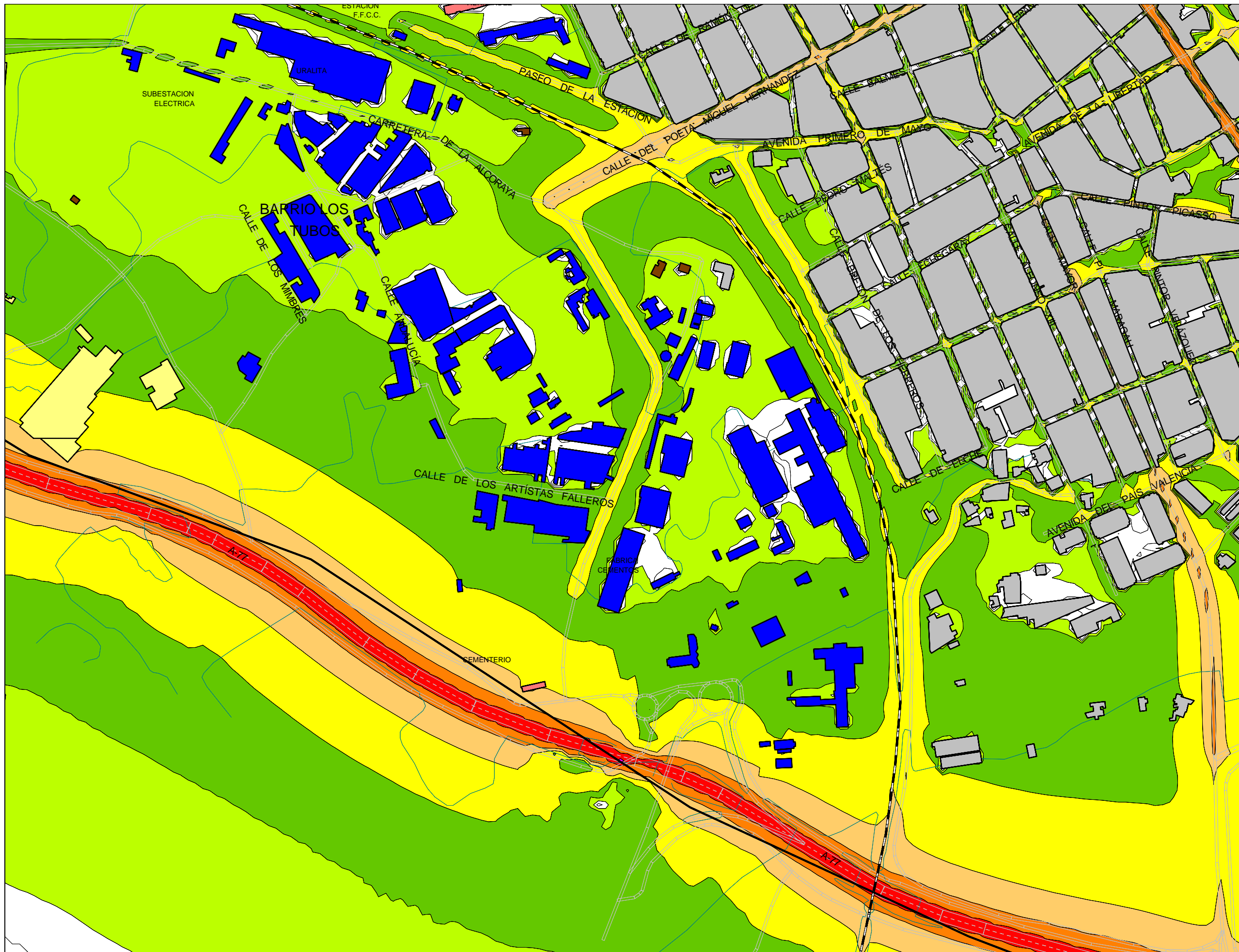
Plano:

SVR_6R_14

Fecha: Diciembre 2007

Título Plano:

MAPAS NIVELES SONOROS
INDICADOR L_{Aeq, noche}. TRÁFICO RODADO.



AJUNTAMENT DE SANT VICENT DEL RASPEIG

POBLACIÓN EXPUESTA

dB(A)	L _{Aeq, noche}	
	Nº personas expresados en unidades	%
<45	327	4,22
45-50	1146	14,79
50-55	3619	46,73
55-60	2409	31,11
60-65	244	3,15
65-70	0	0,00
70-75	0	0,00
>75	0	0,00
TOTAL	7743	100

LEYENDA TEMÁTICA

USOS DEL SUELO

- Sanitario y Docente
- Residencial
- Terciario
- Industrial

LEYENDA DE OBJETOS

- Carretera
- Ferrocarril
- Edificio
- Curva de Nivel...

NIVELES SONOROS

- > 0.0 dB(A)
- > 45.0 dB(A)
- > 50.0 dB(A)
- > 55.0 dB(A)
- > 60.0 dB(A)
- > 65.0 dB(A)
- > 70.0 dB(A)
- > 75.0 dB(A)

CUADRÍCULA SITUACIÓN

Hoja 15 de 19



AJUNTAMENT DE SANT VICENT DEL RASPEIG

POBLACIÓN EXPUESTA

dB(A)	L _{Aeq, noche}	
	Nº personas expresados en unidades	%
<45	80	0,59
45-50	1005	7,37
50-55	5057	37,08
55-60	5180	37,99
60-65	2313	16,97
65-70	0	0,00
70-75	0	0,00
>75	0	0,00
TOTAL	13636	100

LEYENDA TEMÁTICA

USOS DEL SUELO

- Sanitario y Docente
- Residencial
- Terciario
- Industrial

LEYENDA DE OBJETOS

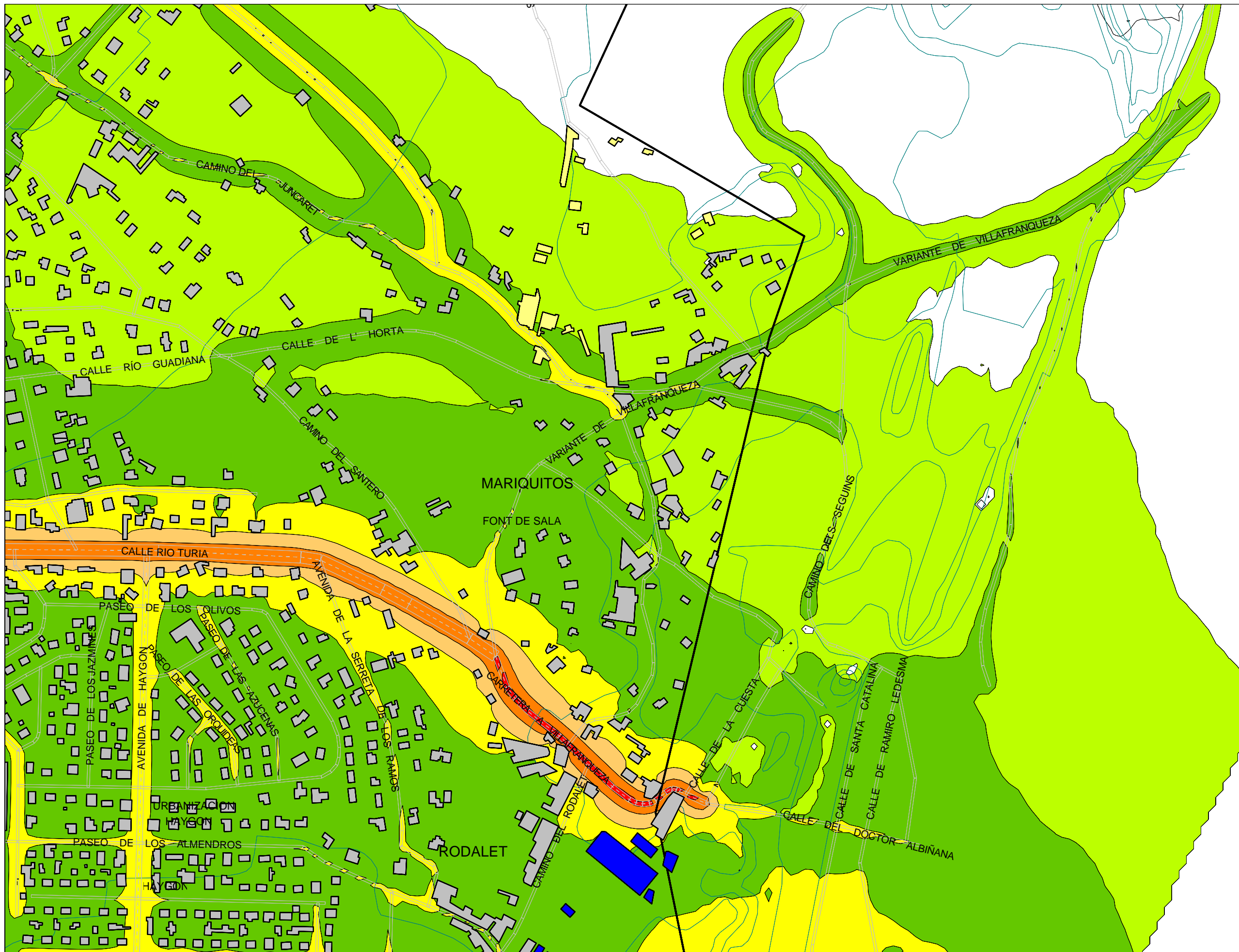
- Carretera
- Ferrocarril
- Edificio
- Curva de Nivel...

NIVELES SONOROS

- > 0.0 dB(A)
- > 45.0 dB(A)
- > 50.0 dB(A)
- > 55.0 dB(A)
- > 60.0 dB(A)
- > 65.0 dB(A)
- > 70.0 dB(A)
- > 75.0 dB(A)

CUADRÍCULA SITUACIÓN

Hoja 16 de 19



AJUNTAMENT DE SANT VICENT DEL RASPEIG

POBLACIÓN EXPUESTA

dB(A)	L _{Aeq, noche}	
	Nº personas expresados en unidades	%
<45	109	10,97
45-50	463	46,62
50-55	308	31,02
55-60	70	7,06
60-65	43	4,33
65-70	0	0,00
70-75	0	0,00
>75	0	0,00
TOTAL	994	100

LEYENDA TEMÁTICA

USOS DEL SUELO

- Sanitario y Docente
- Residencial
- Terciario
- Industrial

LEYENDA DE OBJETOS

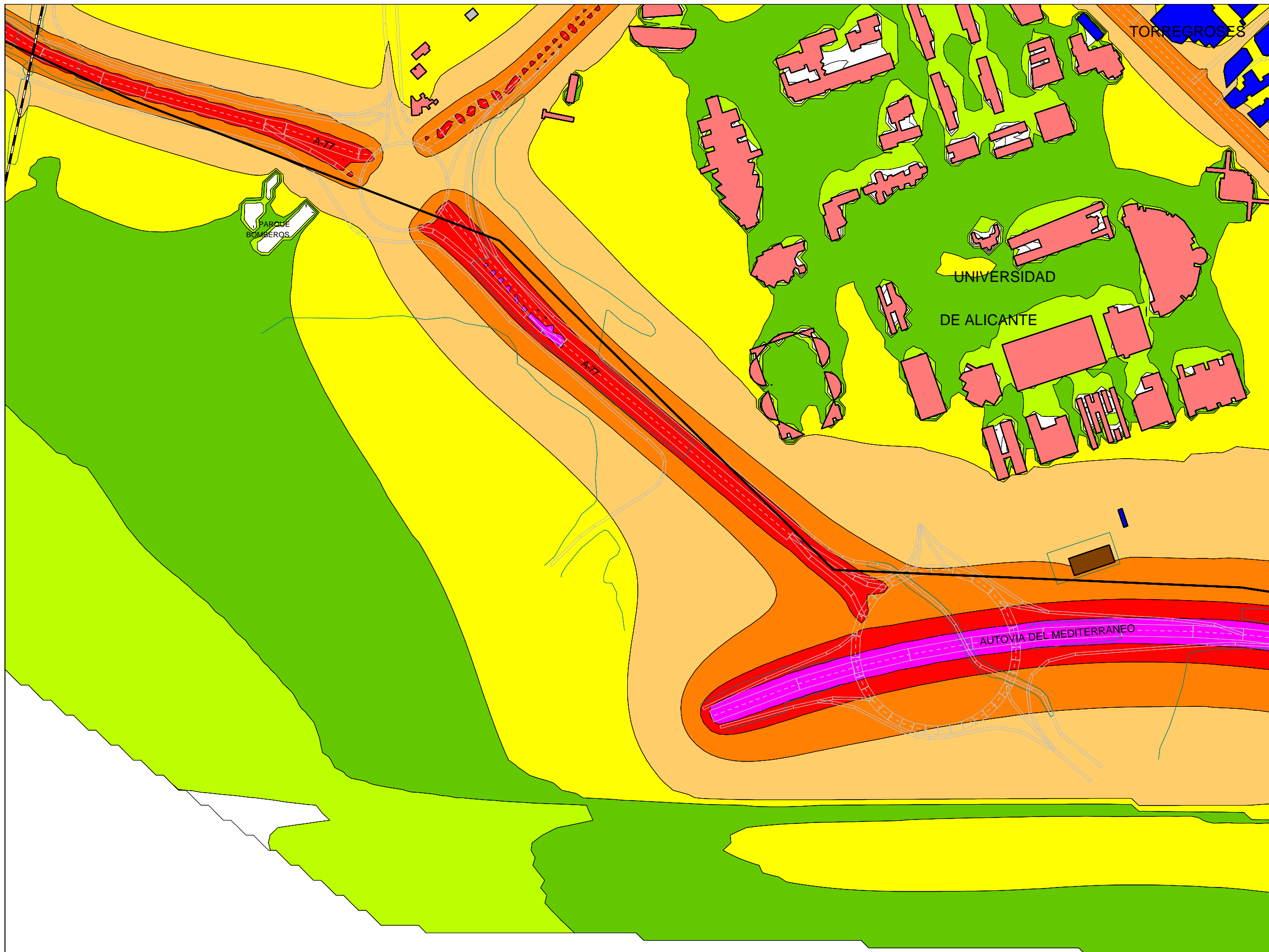
- Carretera
- Ferrocarril
- Edificio
- Curva de Nivel...

NIVELES SONOROS

- > 0.0 dB(A)
- > 45.0 dB(A)
- > 50.0 dB(A)
- > 55.0 dB(A)
- > 60.0 dB(A)
- > 65.0 dB(A)
- > 70.0 dB(A)
- > 75.0 dB(A)

CUADRÍCULA SITUACIÓN

Hoja 17 de 19



AJUNTAMENT DE SANT VICENT DEL RASPEIG

POBLACIÓ EXPUESTA

dB(A)	L _{Aeq, noche}	
	Nº personas expresados en unidades	%
<45	15	4,13
45-50	102	28,13
50-55	175	48,56
55-60	46	12,74
60-65	23	6,45
65-70	0	0,00
70-75	0	0,00
>75	0	0,00
TOTAL	361	100

LEYENDA TEMÁTICA

USOS DEL SUELO

- Sanitario y Docente
- Residencial
- Terciario
- Industrial

LEYENDA DE OBJETOS

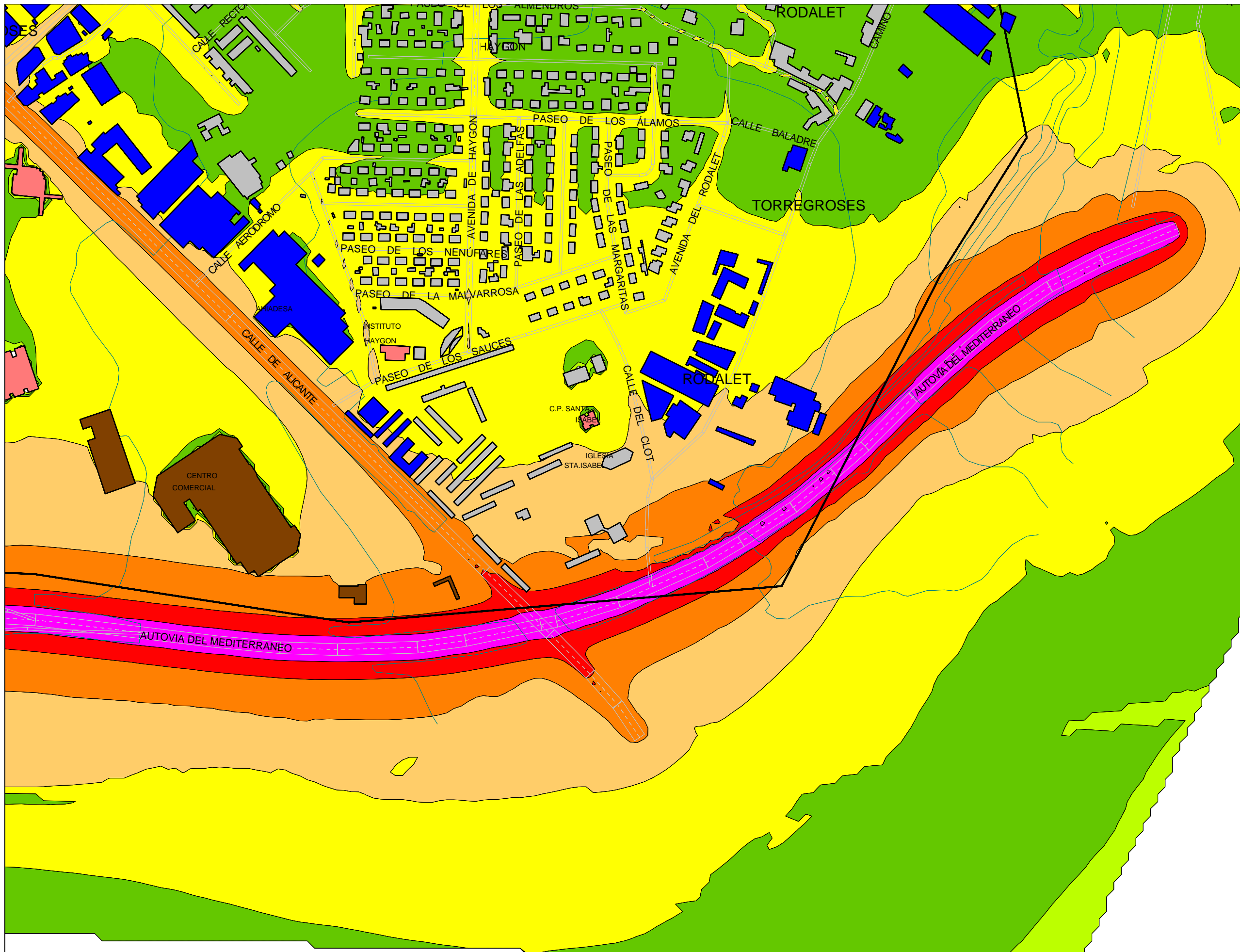
- Carretera
- Ferrocarril
- Edificio
- Curva de Nivel...

NIVELES SONOROS

- > 0.0 dB(A)
- > 45.0 dB(A)
- > 50.0 dB(A)
- > 55.0 dB(A)
- > 60.0 dB(A)
- > 65.0 dB(A)
- > 70.0 dB(A)
- > 75.0 dB(A)

CUADRÍCULA SITUACIÓN

Hoja 18 de 19



AJUNTAMENT DE SANT VICENT DEL RASPEIG

POBLACIÓN EXPUESTA

dB(A)	L _{Aeq, noche}	
	Nº personas expresados en unidades	%
<45	0	0,00
45-50	34	1,14
50-55	689	23,26
55-60	1551	52,36
60-65	578	19,52
65-70	110	3,71
70-75	0	0,00
>75	0	0,00
TOTAL	2961	100

LEYENDA TEMÁTICA

USOS DEL SUELO

- Sanitario y Docente
- Residencial
- Terciario
- Industrial

LEYENDA DE OBJETOS

- Carretera
- Ferrocarril
- Edificio
- Curva de Nivel...

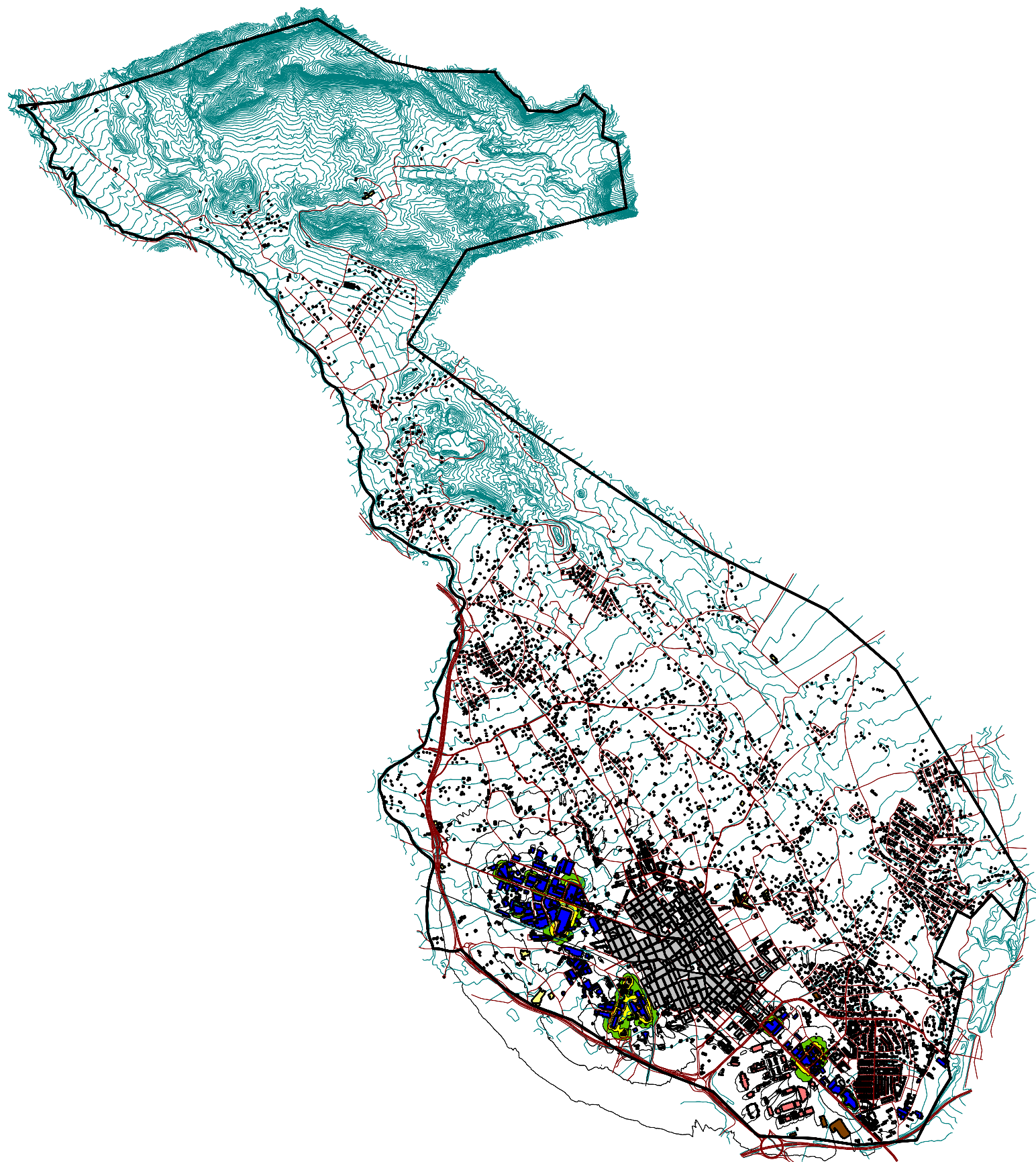
NIVELES SONOROS

- > 0.0 dB(A)
- > 45.0 dB(A)
- > 50.0 dB(A)
- > 55.0 dB(A)
- > 60.0 dB(A)
- > 65.0 dB(A)
- > 70.0 dB(A)
- > 75.0 dB(A)

CUADRÍCULA SITUACIÓN

Hoja 19 de 19

MAPAS NIVELES SONOROS: INDUSTRIA



**AJUNTAMENT DE
SANT VICENTE DEL RASPEIG**

POBLACIÓN EXPUESTA

L día		
dB(A)	Nº personas	
	expresados en unidades	%
<50	48966	96,9
50-55	434	0,9
55-60	114	0,2
60-65	269	0,5
65-70	431	0,9
70-75	204	0,4
>75	113	0,2
TOTAL	50531	100

LEYENDA TEMÁTICA

USOS DEL SUELO

- Sanitario y Docente
- Residencial
- Terciario
- Industrial

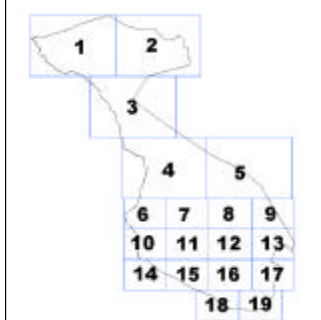
LEYENDA DE OBJETOS

- Carretera
- Ferrocarril
- Edificio
- Curva de Nivel...

NIVELES SONOROS

- > 0.0 dB(A)
- > 50.0 dB(A)
- > 55.0 dB(A)
- > 60.0 dB(A)
- > 65.0 dB(A)
- > 70.0 dB(A)
- > 75.0 dB(A)

CUADRÍCULA SITUACIÓN



Hoja N
↑



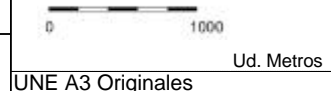
Título Proyecto:

MAPA ACÚSTICO DE SAN VICENTE DEL RASPEIG

Consultores:



Escala: 1/50000



UNE A3 Originales

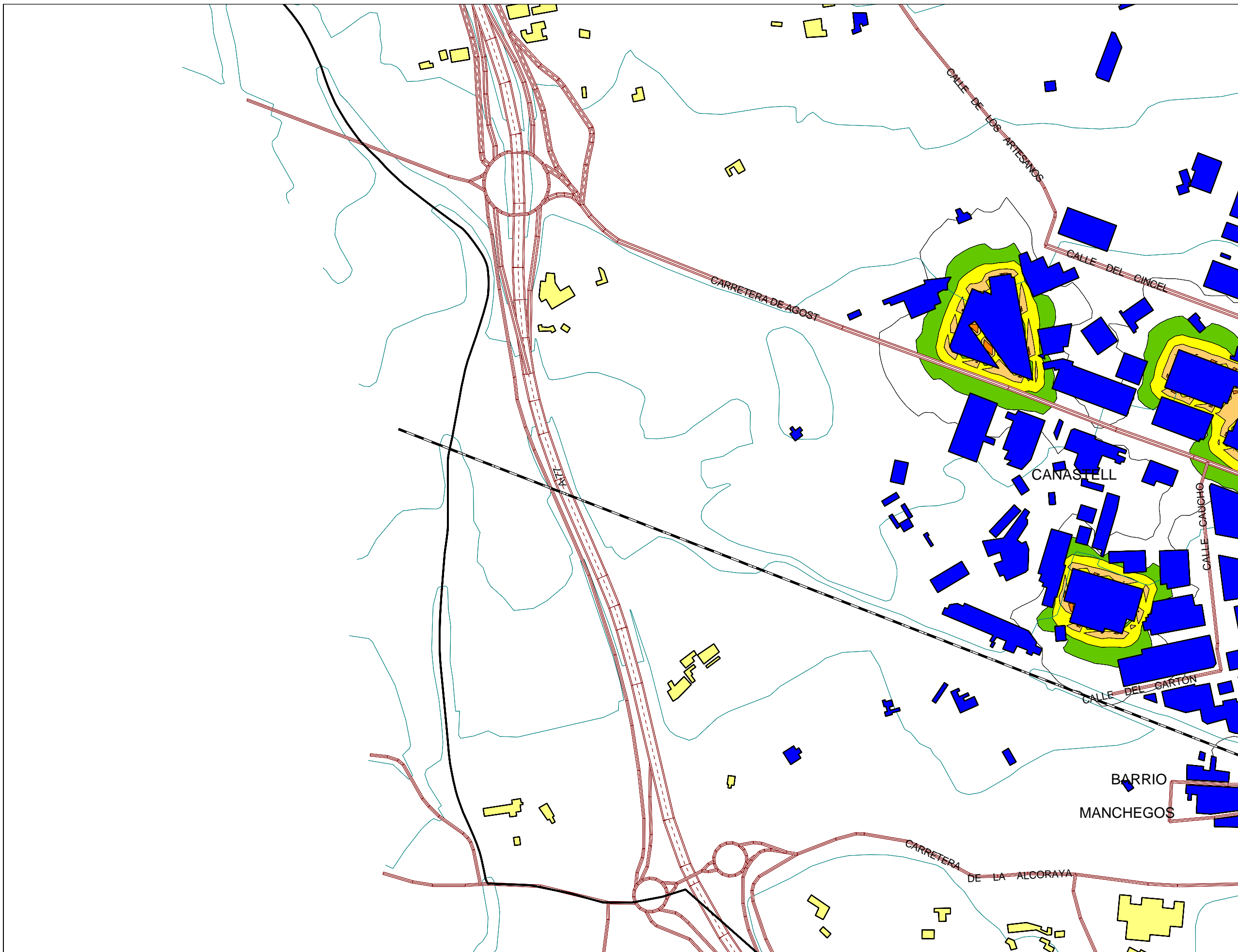
Plano:

SVR_1I

Fecha: Diciembre 2007

Título Plano:

MAPAS NIVELES SONOROS
INDICADOR L día. INDUSTRIA



AJUNTAMENT DE SANT VICENT DEL RASPEIG

POBLACIÓN EXPUESTA

dB(A)	Ldía	
	Nº personas expresados en unidades	%
<50	41	38,64
50-55	21	19,98
55-60	24	22,81
60-65	0	0,00
65-70	20	18,57
70-75	0	0,00
>75	0	0,00
TOTAL	106	100

LEYENDA TEMÁTICA

USOS DEL SUELO

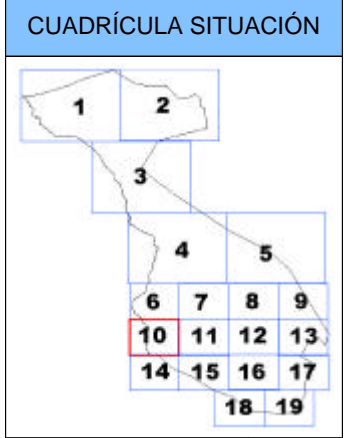
- Sanitario y Docente
- Residencial
- Terciario
- Industrial

LEYENDA DE OBJETOS

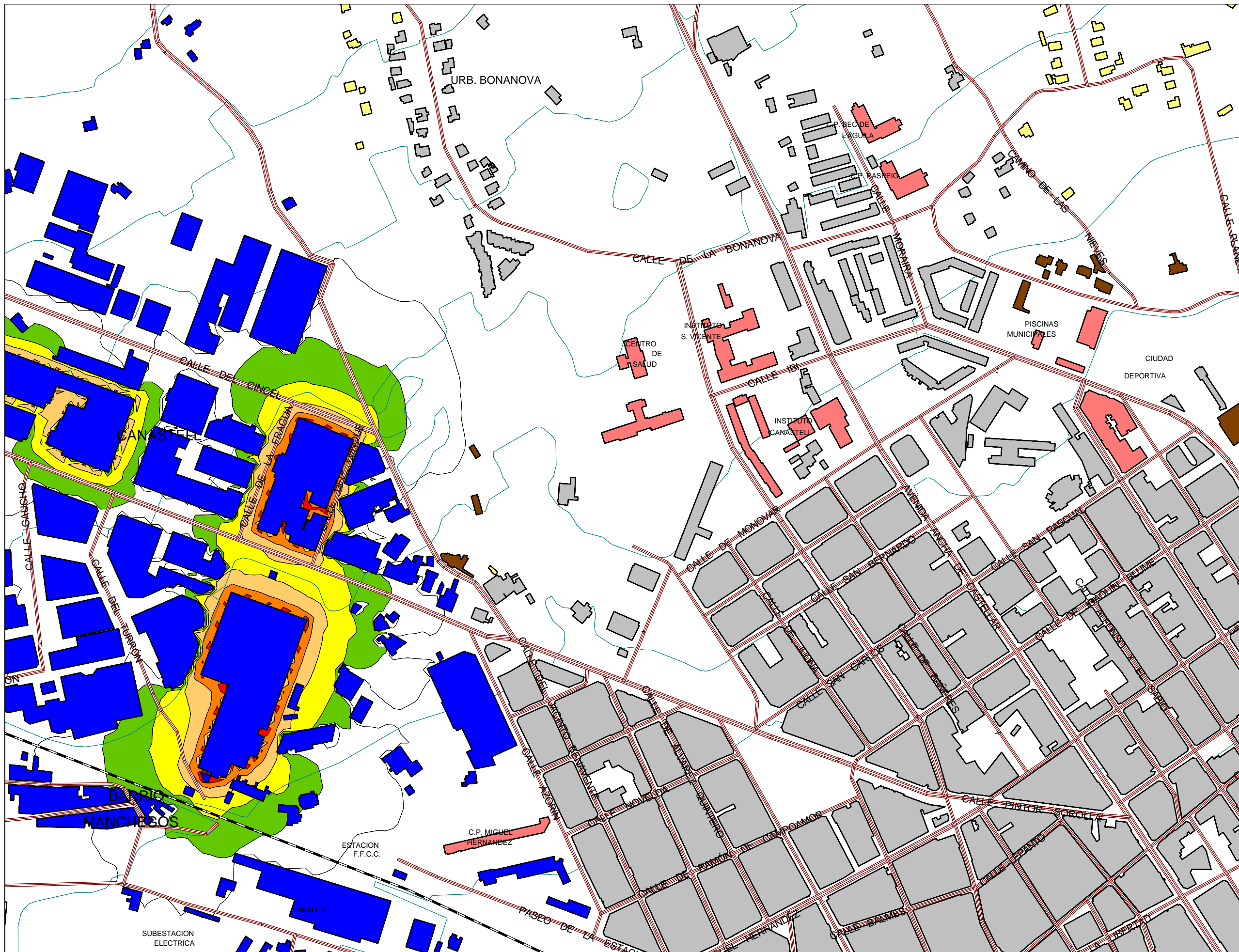
- Carretera
- Ferrocarril
- Edificio
- Curva de Nivel...

NIVELES SONOROS

- > 0.0 dB(A)
- > 50.0 dB(A)
- > 55.0 dB(A)
- > 60.0 dB(A)
- > 65.0 dB(A)
- > 70.0 dB(A)
- > 75.0 dB(A)



Hoja 10 de 19



AJUNTAMENT DE SANT VICENT DEL RASPEIG

POBLACIÓN EXPUESTA

dB(A)	Ldía	
	Nº personas expresados en unidades	%
<50	14673	97,88
50-55	64	0,43
55-60	26	0,17
60-65	96	0,64
65-70	10	0,12
70-75	0	0,00
>75	113	0,76
TOTAL	14990	100

LEYENDA TEMÁTICA

USOS DEL SUELO

- Sanitario y Docente
- Residencial
- Terciario
- Industrial

LEYENDA DE OBJETOS

- Carretera
- Ferrocarril
- Edificio
- Curva de Nivel...

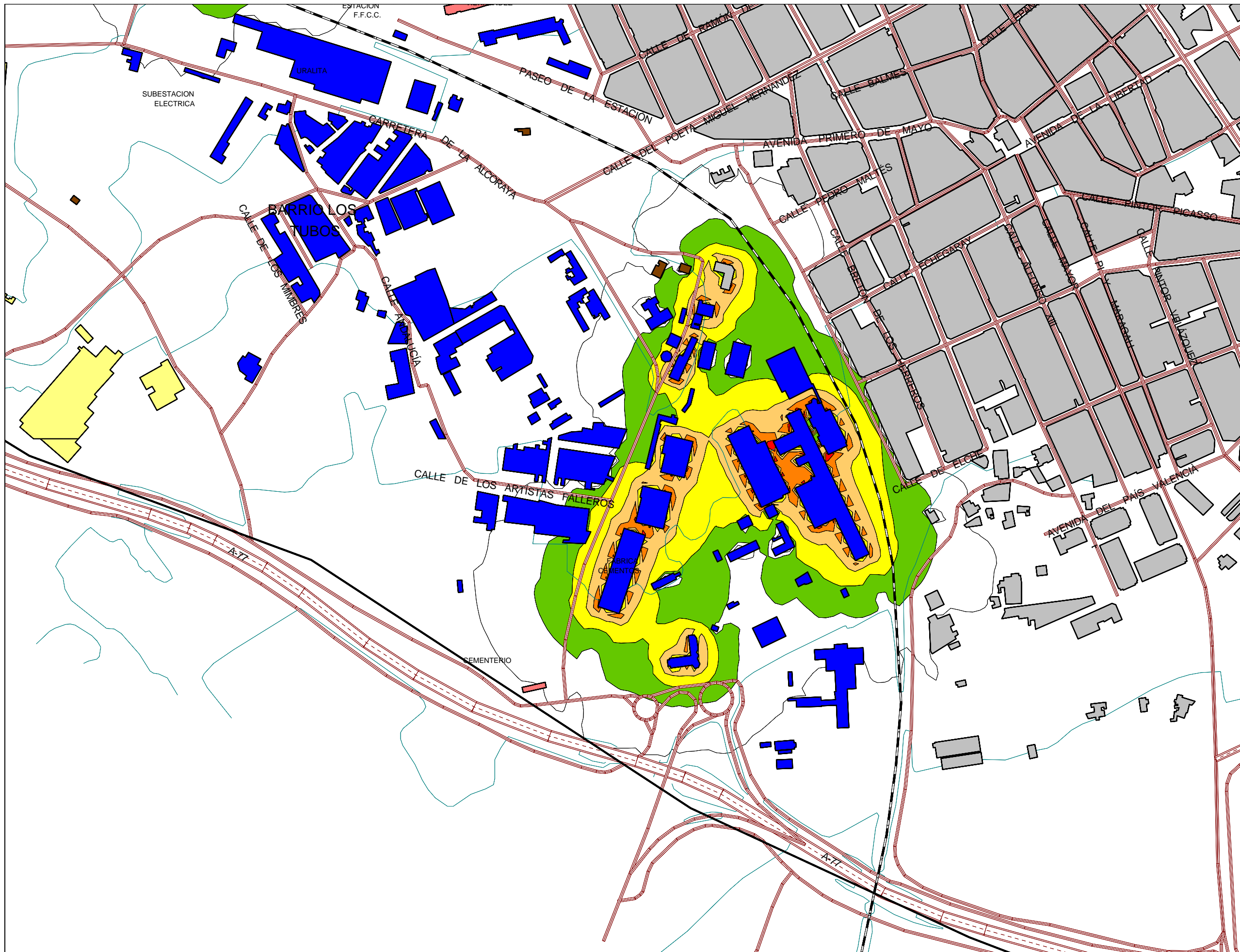
NIVELES SONOROS

- > 0.0 dB(A)
- > 50.0 dB(A)
- > 55.0 dB(A)
- > 60.0 dB(A)
- > 65.0 dB(A)
- > 70.0 dB(A)
- > 75.0 dB(A)

CUADRÍCULA SITUACIÓN

1	2
3	4
5	6
7	8
9	10
11	12
13	14
15	16
17	18
19	

Hoja 11 de 19



AJUNTAMENT DE SANT VICENT DEL RASPEIG

POBLACIÓN EXPUESTA

dB(A)	Ldía	
	Nº personas expresados en unidades	%
<50	7288	95,65
50-55	215	2,82
55-60	11	0,15
60-65	3	0,04
65-70	6	0,08
70-75	96	1,27
>75	0	0,00
TOTAL	7619	100

LEYENDA TEMÁTICA

USOS DEL SUELO

- Sanitario y Docente
- Residencial
- Terciario
- Industrial

LEYENDA DE OBJETOS

- Carretera
- Ferrocarril
- Edificio
- Curva de Nivel...

NIVELES SONOROS

- > 0.0 dB(A)
- > 50.0 dB(A)
- > 55.0 dB(A)
- > 60.0 dB(A)
- > 65.0 dB(A)
- > 70.0 dB(A)
- > 75.0 dB(A)

CUADRÍCULA SITUACIÓN

Hoja 15 de 19



AJUNTAMENT DE SANT VICENT DEL RASPEIG

POBLACIÓN EXPUESTA

dB(A)	Ldía	
	Nº personas expresados en unidades	%
<50	331	91,56
50-55	9	2,49
55-60	0	0,00
60-65	0	0,00
65-70	12	3,43
70-75	9	2,52
>75	0	0,00
TOTAL	362	100

LEYENDA TEMÁTICA

USOS DEL SUELO

- Sanitario y Docente
- Residencial
- Terciario
- Industrial

LEYENDA DE OBJETOS

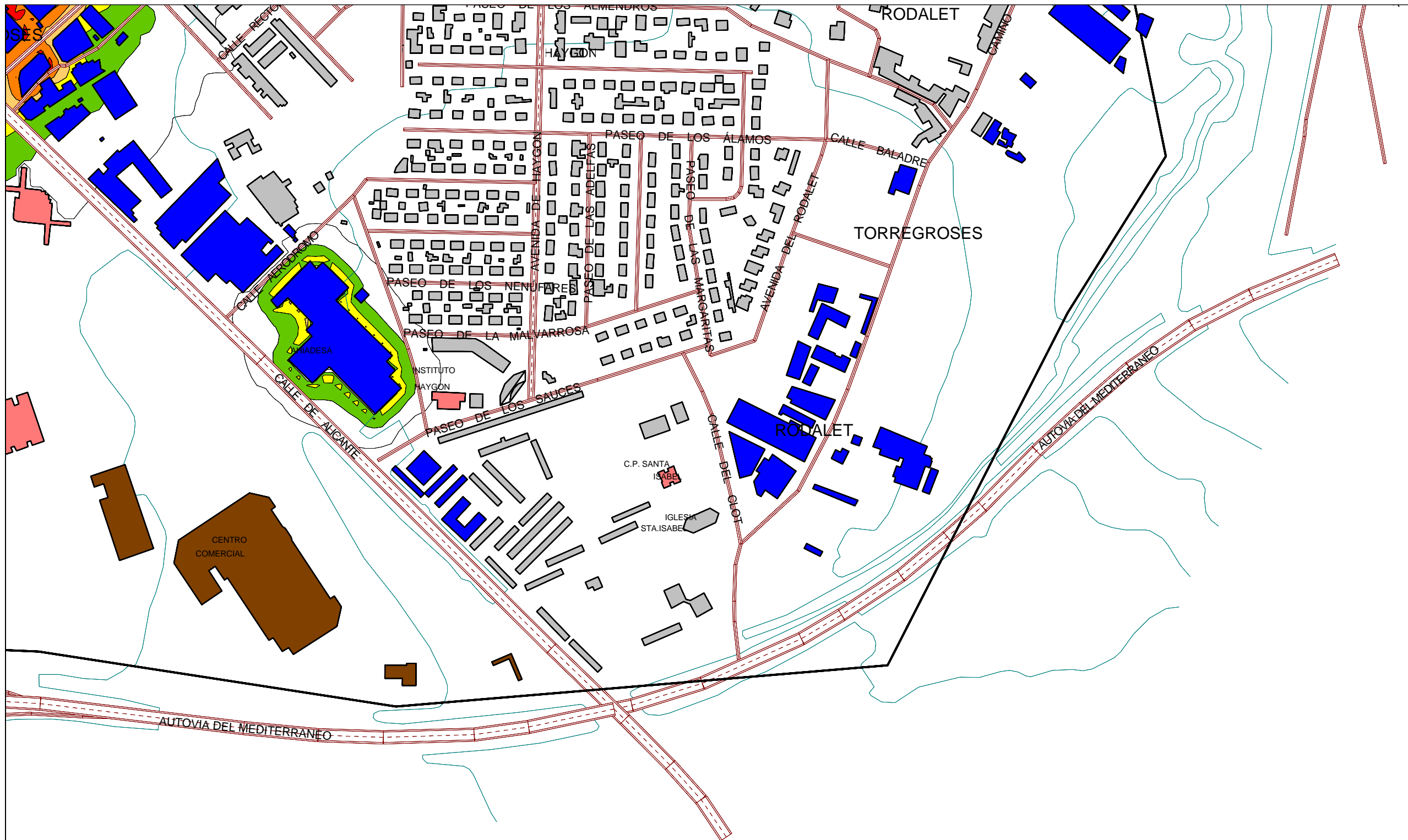
- Carretera
- Ferrocarril
- Edificio
- Curva de Nivel...

NIVELES SONOROS

- > 0.0 dB(A)
- > 50.0 dB(A)
- > 55.0 dB(A)
- > 60.0 dB(A)
- > 65.0 dB(A)
- > 70.0 dB(A)
- > 75.0 dB(A)

CUADRÍCULA SITUACIÓN

Hoja 18 de 19



AJUNTAMENT DE SANT VICENT DEL RASPEIG

POBLACIÓN EXPUESTA

dB(A)	Ldía	
	Nº personas expresados en unidades	%
<50	331	91,56
50-55	9	2,49
55-60	0	0,00
60-65	0	0,00
65-70	12	3,43
70-75	9	2,52
>75	0	0,00
TOTAL	362	100

LEYENDA TEMÁTICA

USOS DEL SUELO

- Sanitario y Docente
- Residencial
- Terciario
- Industrial

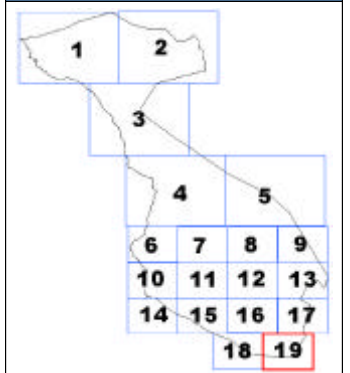
LEYENDA DE OBJETOS

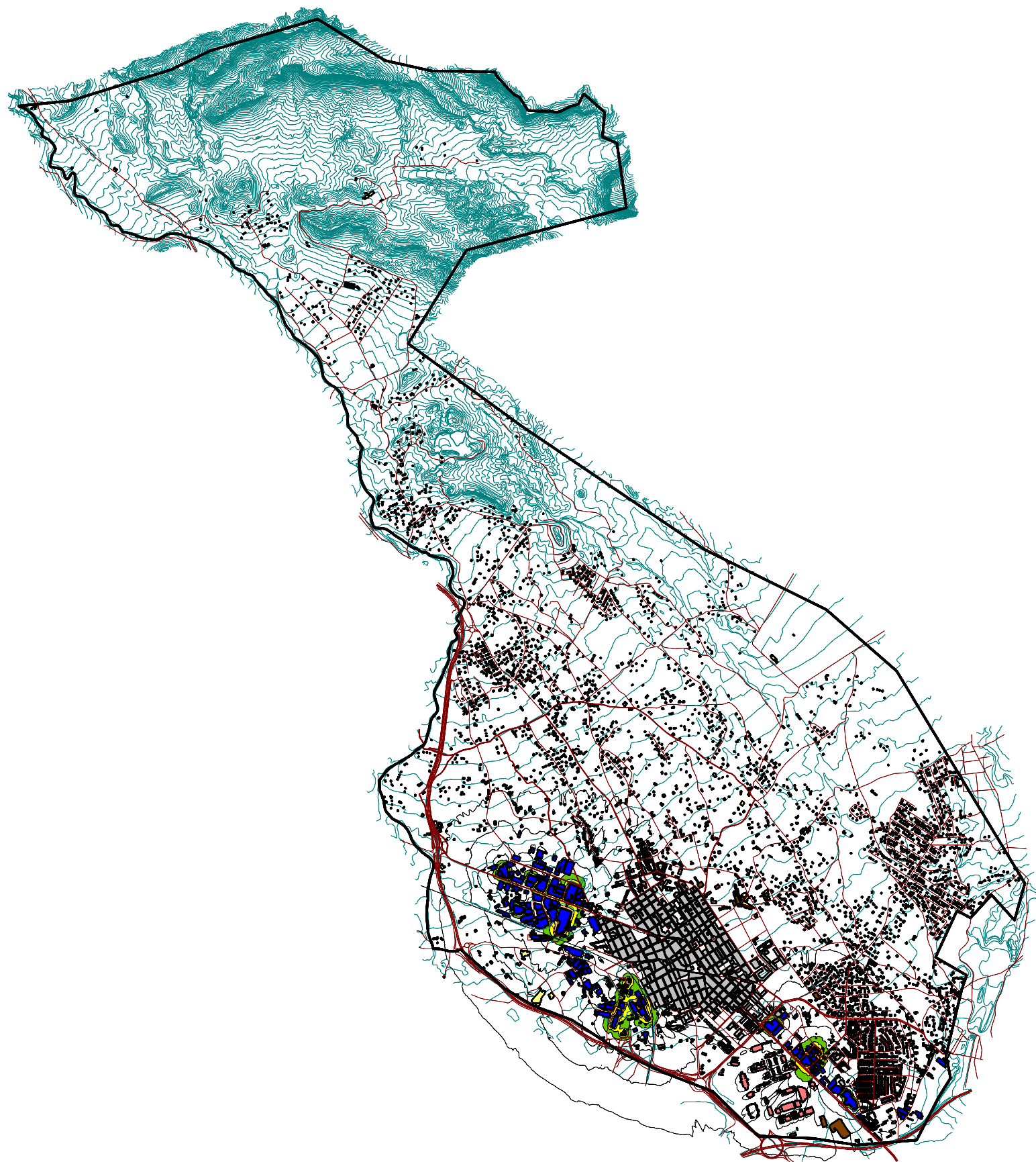
- Carretera
- Ferrocarril
- Edificio
- Curva de Nivel...

NIVELES SONOROS

- > 0.0 dB(A)
- > 50.0 dB(A)
- > 55.0 dB(A)
- > 60.0 dB(A)
- > 65.0 dB(A)
- > 70.0 dB(A)
- > 75.0 dB(A)

CUADRÍCULA SITUACIÓN





**AJUNTAMENT DE
SANT VICENTE DEL RASPEIG**

POBLACIÓN EXPUESTA

Ltarde		
dB(A)	Nº personas expresados en unidades	
		%
<50	48966	96,9
50-55	434	0,9
55-60	114	0,2
60-65	269	0,5
65-70	431	0,9
70-75	204	0,4
>75	113	0,2
TOTAL	50531	100

LEYENDA TEMÁTICA

USOS DEL SUELO

- Sanitario y Docente
- Residencial
- Terciario
- Industrial

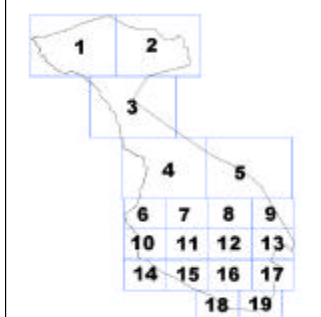
LEYENDA DE OBJETOS

- Carretera
- Ferrocarril
- Edificio
- Curva de Nivel...

NIVELES SONOROS

- > 0.0 dB(A)
- > 50.0 dB(A)
- > 55.0 dB(A)
- > 60.0 dB(A)
- > 65.0 dB(A)
- > 70.0 dB(A)
- > 75.0 dB(A)

CUADRÍCULA SITUACIÓN



Hoja N
↑




Título Proyecto:

MAPA ACÚSTICO DE SAN VICENTE DEL RASPEIG

Consultores:



Escala: 1/50000



UNE A3 Originales

Plano:

SVR_21

Fecha: Diciembre 2007

Título Plano:

MAPAS NIVELES SONOROS
INDICADOR Ltarde. INDUSTRIA

**AJUNTAMENT DE
SANT VICENT DEL RASPEIG**

POBLACIÓN EXPUESTA

dB(A)	Ltarde	
	Nº personas expresados en unidades	%
<50	41	38,64
50-55	21	19,98
55-60	24	22,81
60-65	0	0,00
65-70	20	18,57
70-75	0	0,00
>75	0	0,00
TOTAL	106	100

LEYENDA TEMÁTICA

USOS DEL SUELO

- Sanitario y Docente
- Residencial
- Terciario
- Industrial

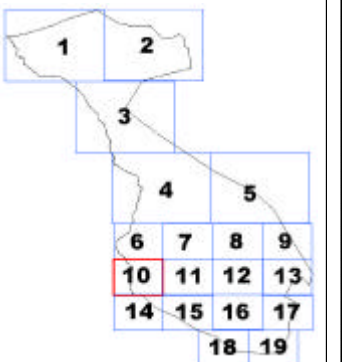
LEYENDA DE OBJETOS

- Carretera
- Ferrocarril
- Edificio
- Curva de Nivel...

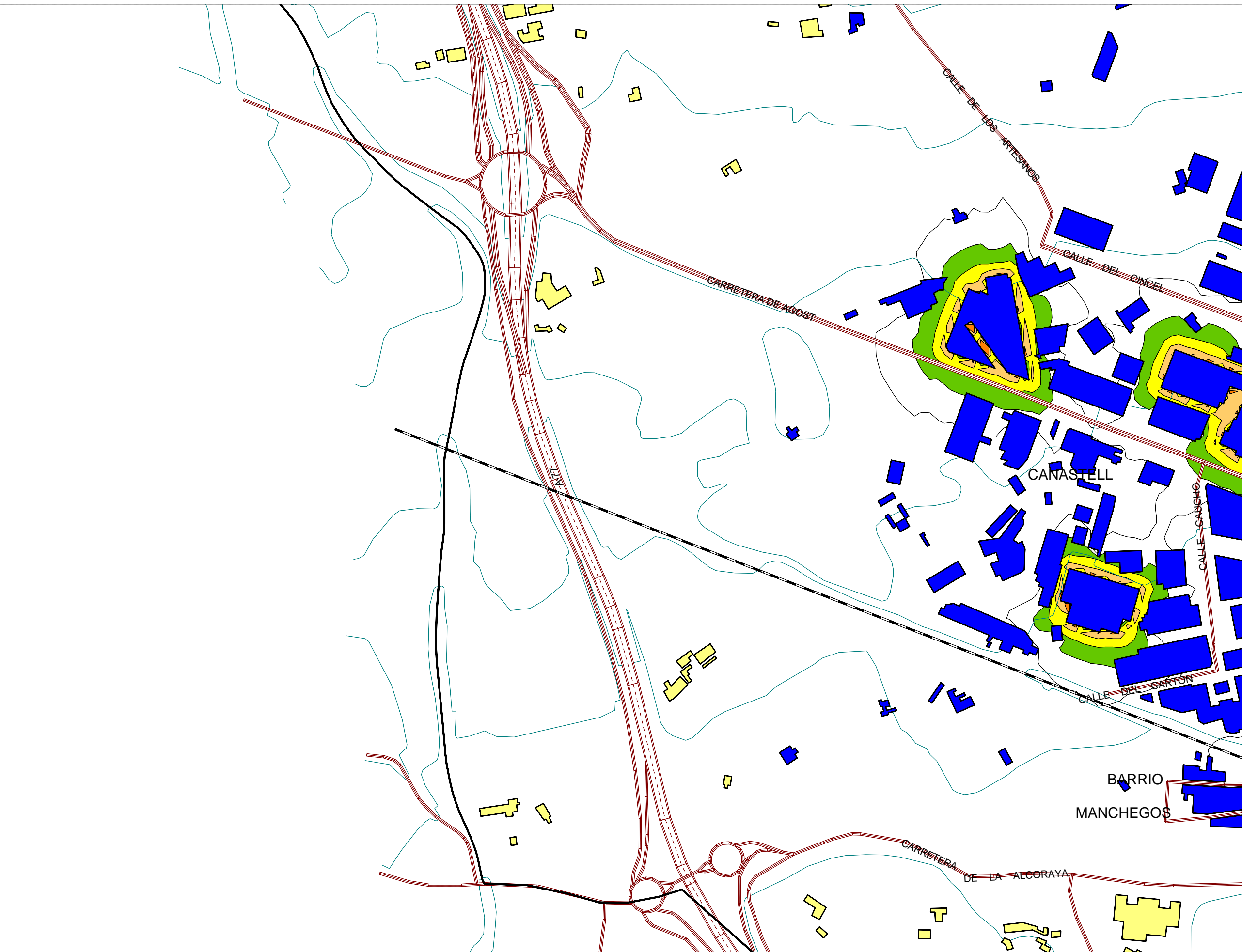
NIVELES SONOROS

- > 0.0 dB(A)
- > 50.0 dB(A)
- > 55.0 dB(A)
- > 60.0 dB(A)
- > 65.0 dB(A)
- > 70.0 dB(A)
- > 75.0 dB(A)

CUADRÍCULA SITUACIÓN



Hoja 10 de 19



Título Proyecto:

MAPA ACÚSTICO DE SAN VICENTE DEL RASPEIG

Consultores:



Escala: 1/5000



UNE A3 Originales

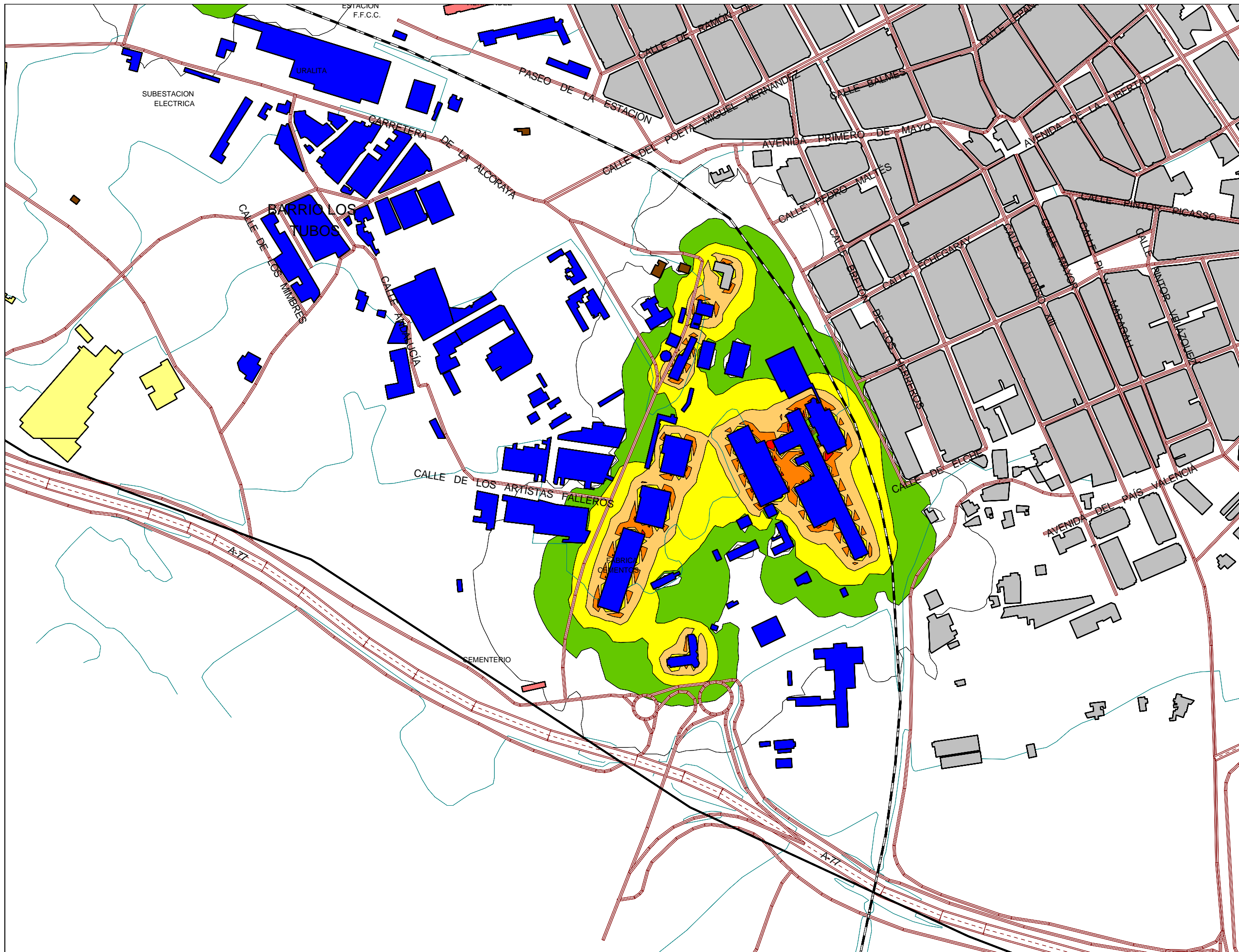
Plano:

SVR_21_10

Fecha: Diciembre 2007

Título Plano:

MAPAS NIVELES SONOROS
INDICADOR Ltarde. INDUSTRIA



AJUNTAMENT DE SANT VICENT DEL RASPEIG

POBLACIÓN EXPUESTA

dB(A)	Ltarde	
	Nº personas expresados en unidades	%
<50	7288	95,65
50-55	215	2,82
55-60	11	0,15
60-65	3	0,04
65-70	6	0,08
70-75	96	1,27
>75	0	0,00
TOTAL	7619	100

LEYENDA TEMÁTICA

USOS DEL SUELO

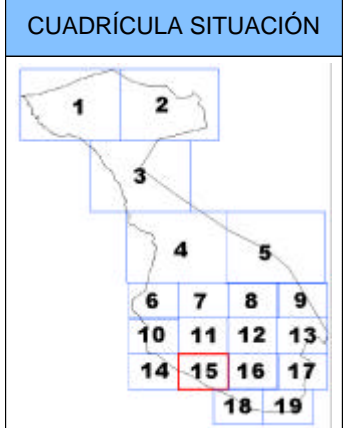
- Sanitario y Docente
- Residencial
- Terciario
- Industrial

LEYENDA DE OBJETOS

- Carretera
- Ferrocarril
- Edificio
- Curva de Nivel...

NIVELES SONOROS

- > 0.0 dB(A)
- > 50.0 dB(A)
- > 55.0 dB(A)
- > 60.0 dB(A)
- > 65.0 dB(A)
- > 70.0 dB(A)
- > 75.0 dB(A)





AJUNTAMENT DE SANT VICENTE DEL RASPEIG

POBLACIÓN EXPUESTA

dB(A)	Ltarde	
	Nº personas expresados en unidades	%
<50	331	91,56
50-55	9	2,49
55-60	0	0,00
60-65	0	0,00
65-70	12	3,43
70-75	9	2,52
>75	0	0,00
TOTAL	362	100

LEYENDA TEMÁTICA

USOS DEL SUELO

	Sanitario y Docente
	Residencial
	Terciario
	Industrial

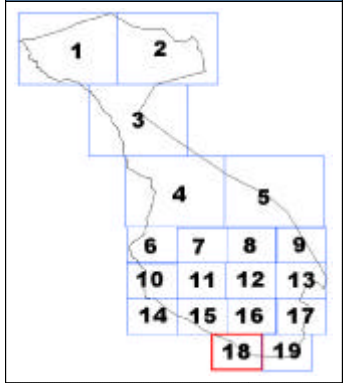
LEYENDA DE OBJETOS

	Carretera
	Ferrocarril
	Edificio
	Curva de Nivel...

NIVELES SONOROS

	> 0.0 dB(A)
	> 50.0 dB(A)
	> 55.0 dB(A)
	> 60.0 dB(A)
	> 65.0 dB(A)
	> 70.0 dB(A)
	> 75.0 dB(A)

CUADRÍCULA SITUACIÓN





AJUNTAMENT DE SANT VICENT DEL RASPEIG

POBLACIÓN EXPUESTA

dB(A)	Ltarde	
	Nº personas expresados en unidades	%
<50	2829	95,53
50-55	2	0,05
55-60	7	0,22
60-65	112	3,78
65-70	12	0,42
70-75	0	0,00
>75	0	0,00
TOTAL	2961	100

LEYENDA TEMÁTICA

USOS DEL SUELO

- Sanitario y Docente
- Residencial
- Terciario
- Industrial

LEYENDA DE OBJETOS

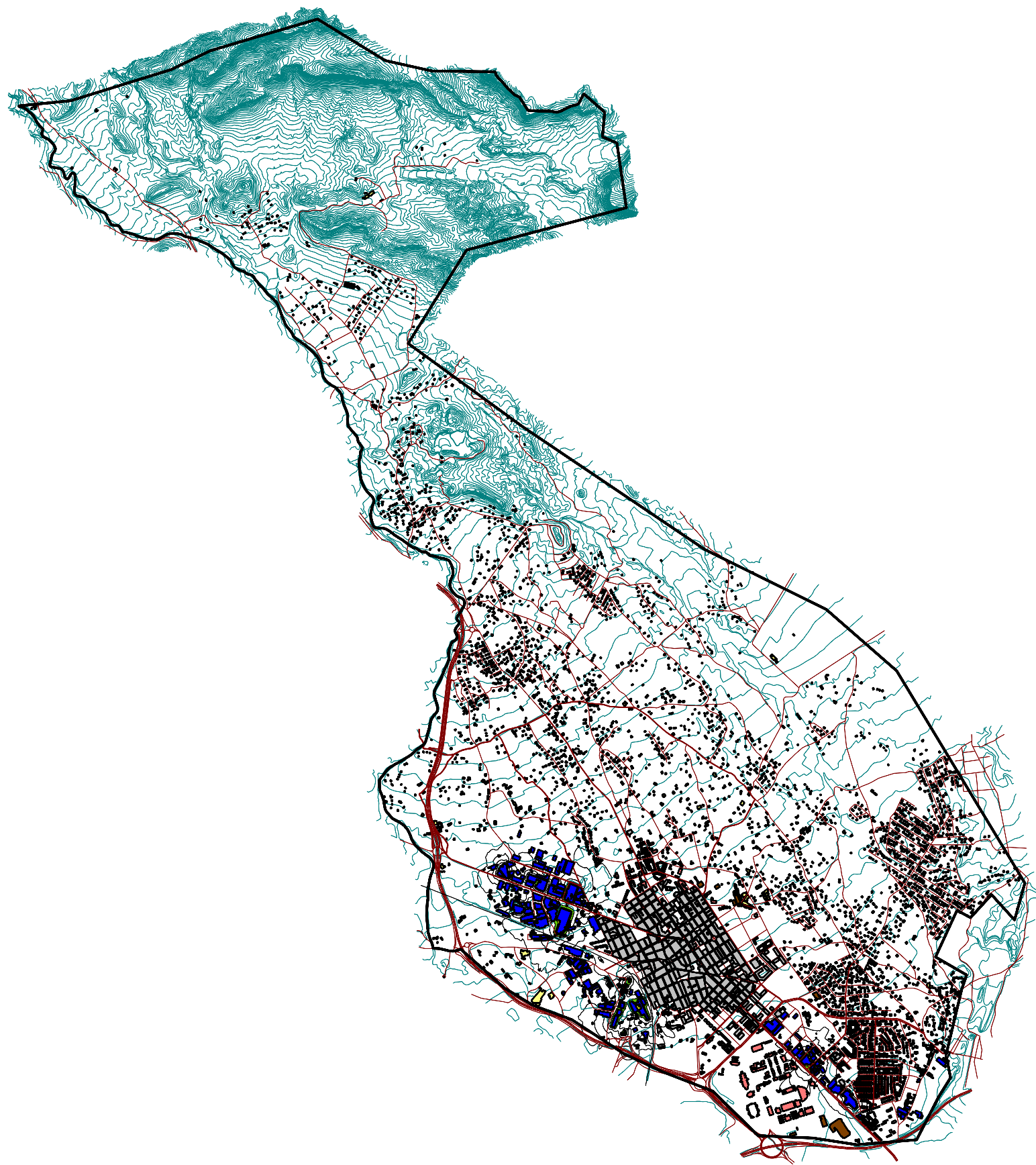
- Carretera
- Ferrocarril
- Edificio
- Curva de Nivel...

NIVELES SONOROS

- > 0.0 dB(A)
- > 50.0 dB(A)
- > 55.0 dB(A)
- > 60.0 dB(A)
- > 65.0 dB(A)
- > 70.0 dB(A)
- > 75.0 dB(A)

CUADRÍCULA SITUACIÓN

Hoja 19 de 19



**AJUNTAMENT DE
SANT VICENT DEL RASPEIG**

POBLACIÓN EXPUESTA

Lnoche		
dB(A)	Nº personas expresados en unidades	
	expresados en unidades	%
<50	49900	98,8
50-55	258	0,5
55-60	103	0,2
60-65	157	0,3
65-70	113	0,2
70-75	0	0,0
>75	0	0,0
TOTAL	50531	100

LEYENDA TEMÁTICA

USOS DEL SUELO

- Sanitario y Docente
- Residencial
- Terciario
- Industrial

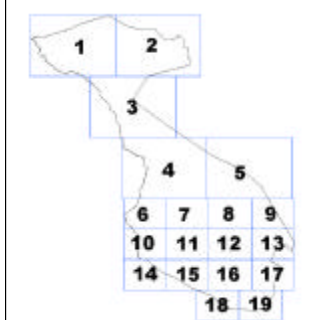
LEYENDA DE OBJETOS

- Carretera
- Ferrocarril
- Edificio
- Curva de Nivel...

NIVELES SONOROS

- > 0.0 dB(A)
- > 50.0 dB(A)
- > 55.0 dB(A)
- > 60.0 dB(A)
- > 65.0 dB(A)
- > 70.0 dB(A)
- > 75.0 dB(A)

CUADRÍCULA SITUACIÓN



Hoja



Título Proyecto:

MAPA ACÚSTICO DE SAN VICENTE DEL RASPEIG

Consultores:



Escala: 1/50000



UNE A3 Originales

Ud. Metros

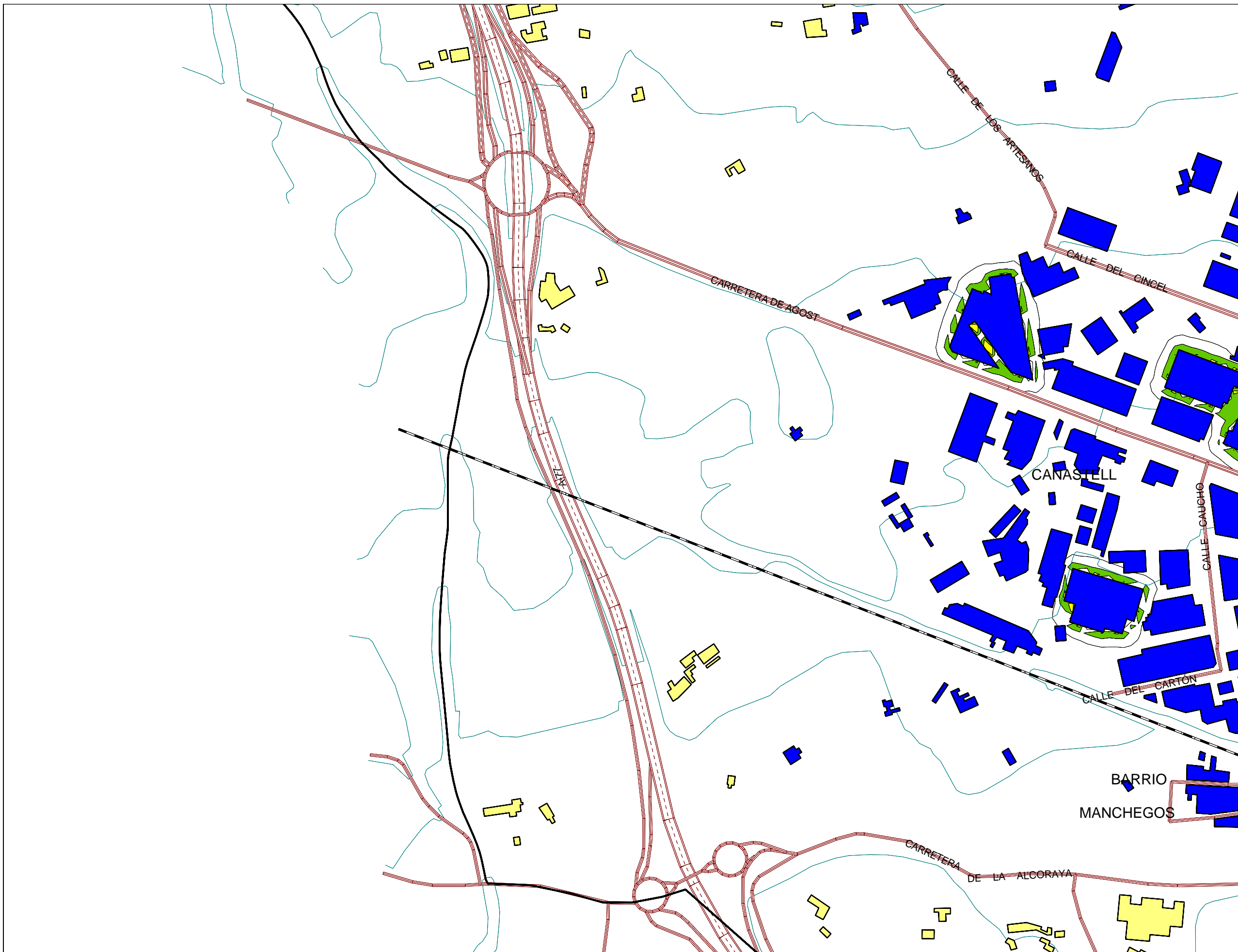
Plano:

SVR_31

Fecha: Diciembre 2007

Título Plano:

MAPAS NIVELES SONOROS
INDICADOR Lnoche. INDUSTRIA



AJUNTAMENT DE SANT VICENT DEL RASPEIG

POBLACIÓN EXPUESTA

dB(A)	Lnoche	
	Nº personas expresados en unidades	%
<50	86	81,36
50-55	0	0,00
55-60	20	18,64
60-65	0	0,00
65-70	0	0,00
70-75	0	0,00
>75	0	0,00
TOTAL	106	100

LEYENDA TEMÁTICA

USOS DEL SUELO

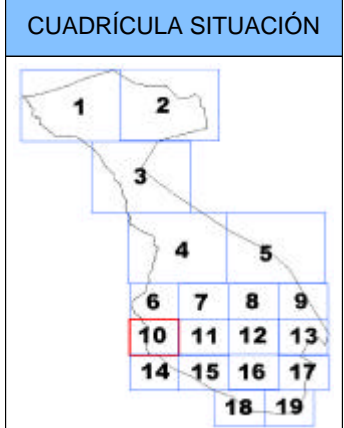
- Sanitario y Docente
- Residencial
- Terciario
- Industrial

LEYENDA DE OBJETOS

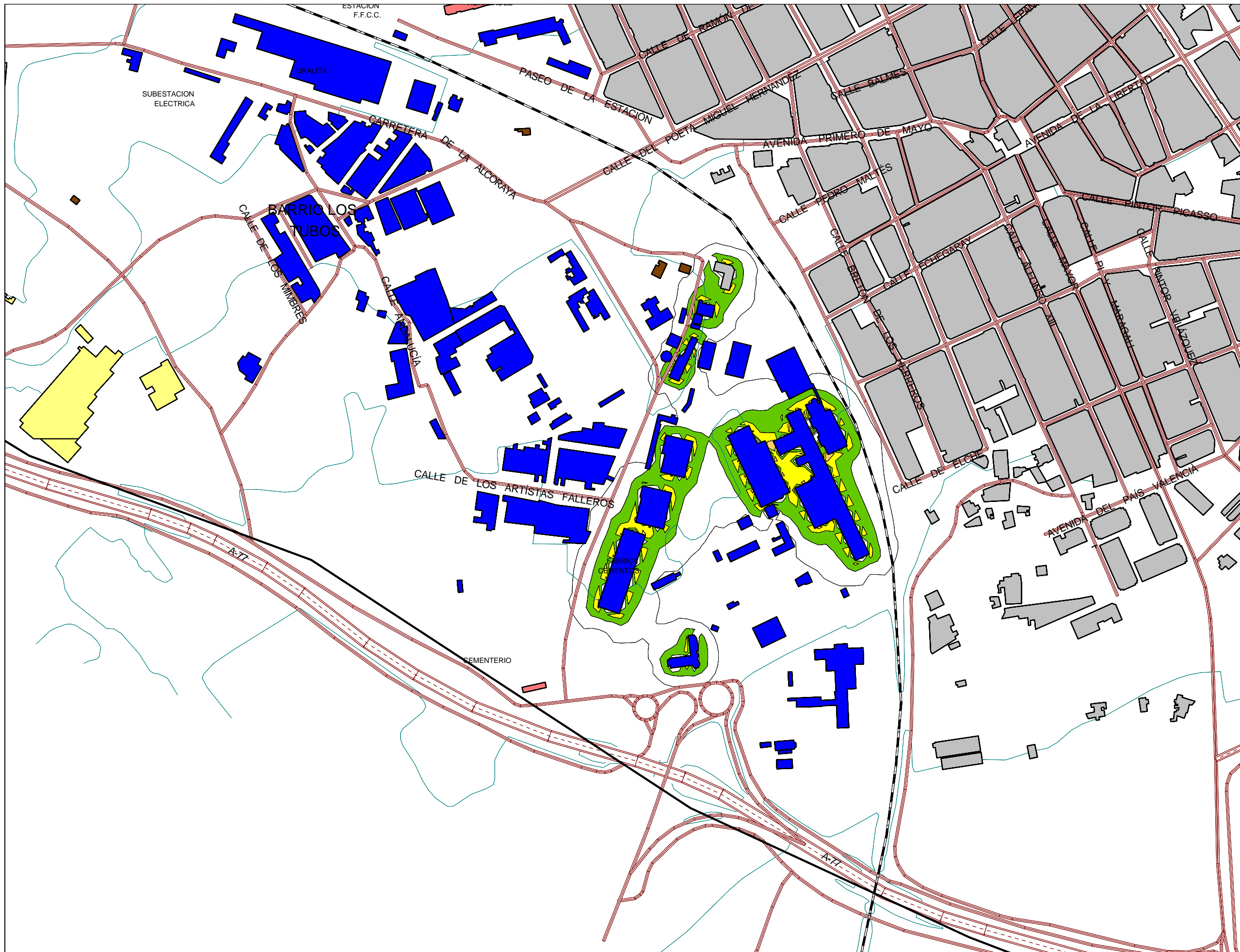
- Carretera
- Ferrocarril
- Edificio
- Curva de Nivel...

NIVELES SONOROS

- > 0.0 dB(A)
- > 50.0 dB(A)
- > 55.0 dB(A)
- > 60.0 dB(A)
- > 65.0 dB(A)
- > 70.0 dB(A)
- > 75.0 dB(A)



Hoja 10 de 19



AJUNTAMENT DE SANT VICENT DEL RASPEIG

POBLACIÓN EXPUESTA

dB(A)	Lnoche	
	Nº personas expresados en unidades	%
<50	7514	98,62
50-55	3	0,04
55-60	6	0,08
60-65	96	1,27
65-70	0	0,00
70-75	0	0,00
>75	0	0,00
TOTAL	7619	100

LEYENDA TEMÁTICA

USOS DEL SUELO

- Sanitario y Docente
- Residencial
- Terciario
- Industrial

LEYENDA DE OBJETOS

- Carretera
- Ferrocarril
- Edificio
- Curva de Nivel...

NIVELES SONOROS

- > 0.0 dB(A)
- > 50.0 dB(A)
- > 55.0 dB(A)
- > 60.0 dB(A)
- > 65.0 dB(A)
- > 70.0 dB(A)
- > 75.0 dB(A)

CUADRÍCULA SITUACIÓN

Hoja 15 de 19



AJUNTAMENT DE SANT VICENT DEL RASPEIG

POBLACIÓN EXPUESTA

dB(A)	Lnoche	
	Nº personas expresados en unidades	%
<50	340	94,05
50-55	0	0,00
55-60	12	3,43
60-65	9	2,52
65-70	0	0,00
70-75	0	0,00
>75	0	0,00
TOTAL	362	100

LEYENDA TEMÁTICA

USOS DEL SUELO

- Sanitario y Docente
- Residencial
- Terciario
- Industrial

LEYENDA DE OBJETOS

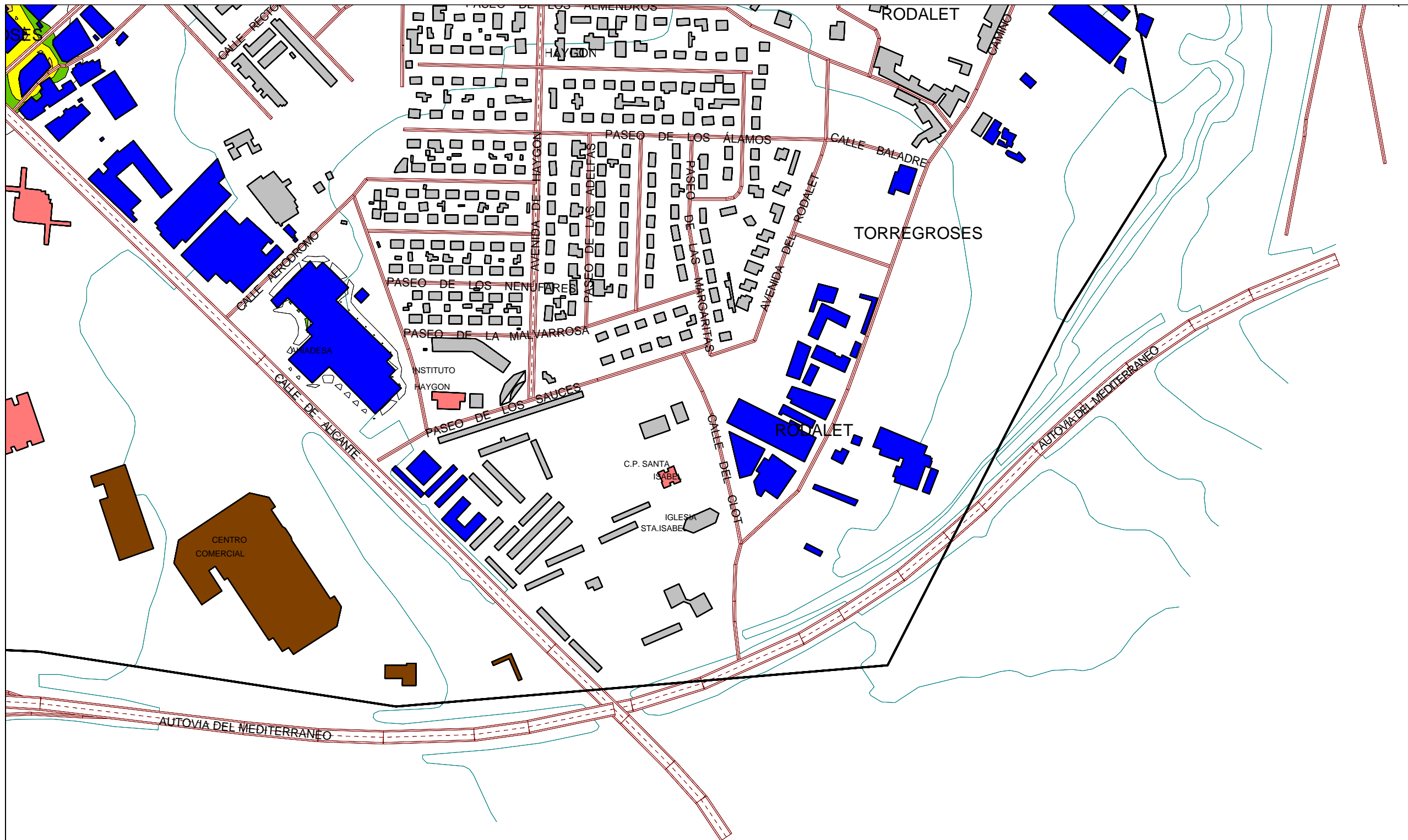
- Carretera
- Ferrocarril
- Edificio
- Curva de Nivel...

NIVELES SONOROS

- > 0.0 dB(A)
- > 50.0 dB(A)
- > 55.0 dB(A)
- > 60.0 dB(A)
- > 65.0 dB(A)
- > 70.0 dB(A)
- > 75.0 dB(A)

CUADRÍCULA SITUACIÓN

Hoja 18 de 19



AJUNTAMENT DE SANT VICENT DEL RASPEIG

POBLACIÓN EXPUESTA

dB(A)	Lnoche	
	Nº personas expresados en unidades	%
<50	2837	95,80
50-55	112	3,78
55-60	12	0,42
60-65	0	0,00
65-70	0	0,00
70-75	0	0,00
>75	0	0,00
TOTAL	2961	100

LEYENDA TEMÁTICA

USOS DEL SUELO

- Sanitario y Docente
- Residencial
- Terciario
- Industrial

LEYENDA DE OBJETOS

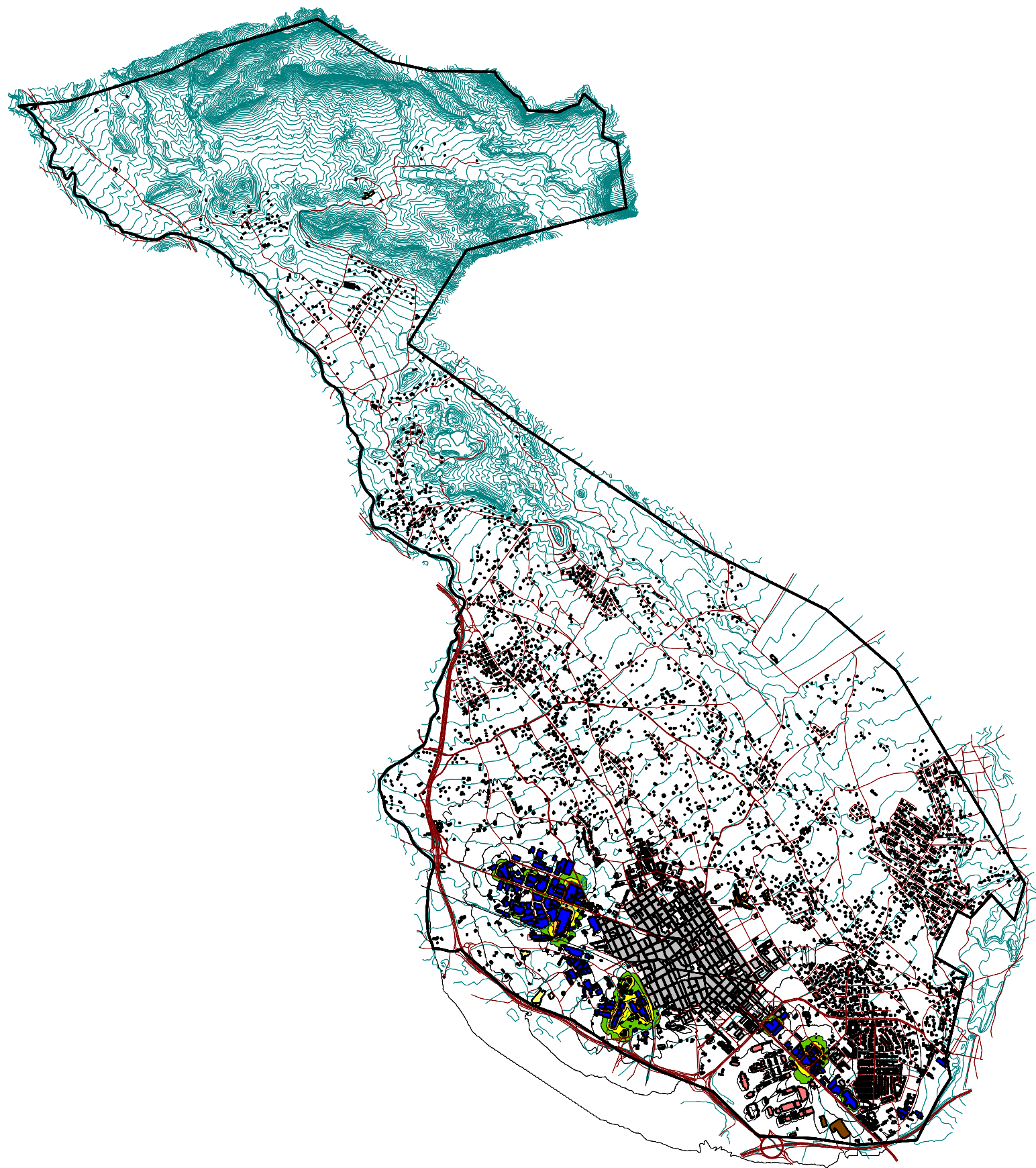
- Carretera
- Ferrocarril
- Edificio
- Curva de Nivel...

NIVELES SONOROS

- > 0.0 dB(A)
- > 50.0 dB(A)
- > 55.0 dB(A)
- > 60.0 dB(A)
- > 65.0 dB(A)
- > 70.0 dB(A)
- > 75.0 dB(A)

CUADRÍCULA SITUACIÓN

Hoja 19 de 19



**AJUNTAMENT DE
SANT VICENT DEL RASPEIG**

POBLACIÓN EXPUESTA

Lden dB(A)	Nº personas expuestos en unidades		%
	expuestos en unidades	%	
<50	48902	96,8	
50-55	367	0,7	
55-60	219	0,4	
60-65	278	0,5	
65-70	416	0,8	
70-75	176	0,3	
>75	174	0,3	
TOTAL	50531	100	

LEYENDA TEMÁTICA

USOS DEL SUELO

- Sanitario y Docente
- Residencial
- Terciario
- Industrial

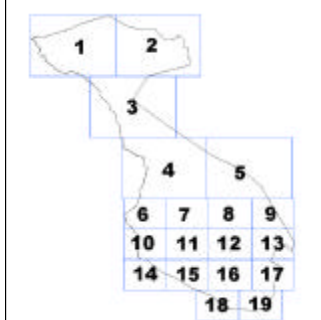
LEYENDA DE OBJETOS

- Carretera
- Ferrocarril
- Edificio
- Curva de Nivel...

NIVELES SONOROS

- > 0.0 dB(A)
- > 50.0 dB(A)
- > 55.0 dB(A)
- > 60.0 dB(A)
- > 65.0 dB(A)
- > 70.0 dB(A)
- > 75.0 dB(A)

CUADRÍCULA SITUACIÓN



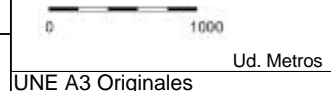
Título Proyecto:

MAPA ACÚSTICO DE SAN VICENTE DEL RASPEIG

Consultores:



Escala: 1/50000



UNE A3 Originales

Plano:

SVR_4I

Fecha: Diciembre 2007

Título Plano:

MAPAS NIVELES SONOROS
INDICADOR Lden. INDUSTRIA

**AJUNTAMENT DE
SANT VICENT DEL RASPEIG**

POBLACIÓN EXPUESTA

dB(A)	Lden	
	Nº personas expresados en unidades	%
<50	37	34,97
50-55	23	21,74
55-60	26	24,67
60-65	0	0,00
65-70	20	18,62
70-75	0	0,00
>75	0	0,00
TOTAL	106	100

LEYENDA TEMÁTICA

USOS DEL SUELO

- Sanitario y Docente
- Residencial
- Terciario
- Industrial

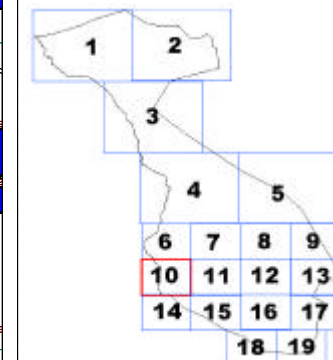
LEYENDA DE OBJETOS

- Carretera
- Ferrocarril
- Edificio
- Curva de Nivel...

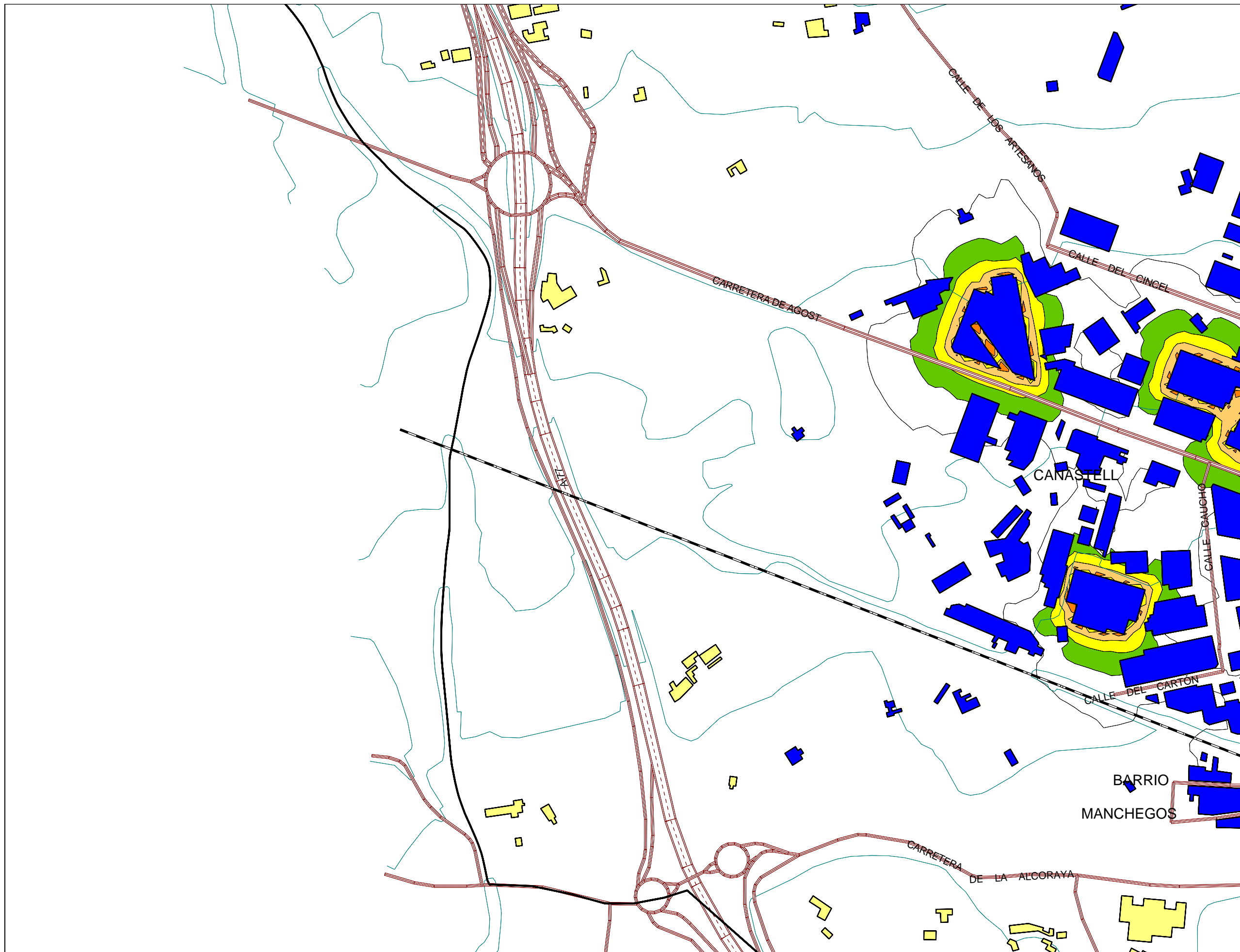
NIVELES SONOROS

- > 0.0 dB(A)
- > 50.0 dB(A)
- > 55.0 dB(A)
- > 60.0 dB(A)
- > 65.0 dB(A)
- > 70.0 dB(A)
- > 75.0 dB(A)

CUADRÍCULA SITUACIÓN




Hoja 10 de 19



Título Proyecto:
MAPA ACÚSTICO DE SAN VICENTE DEL RASPEIG

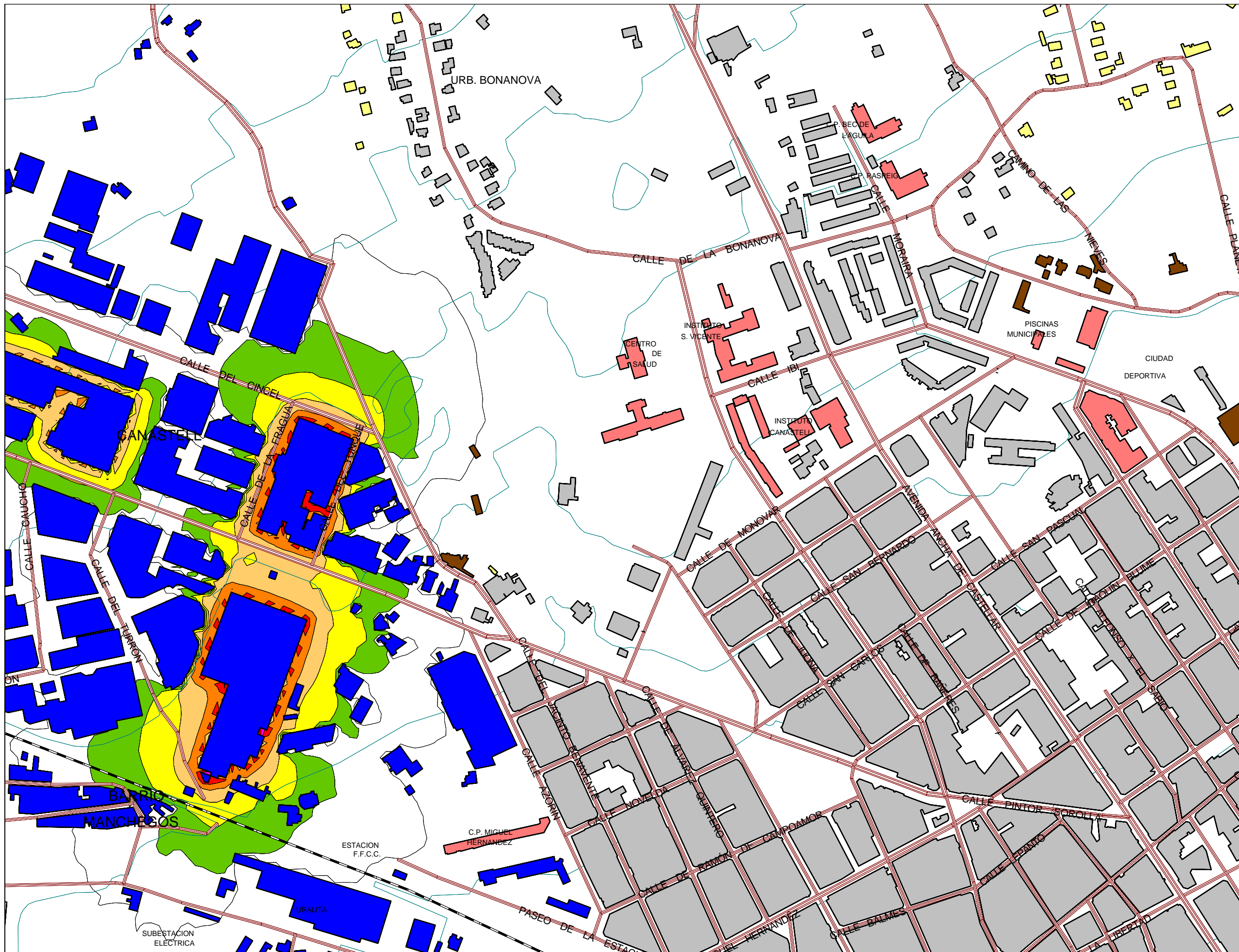
Consultores:



Escala: 1/5000

 Ud. Metros
 UNE A3 Originales

Plano:
SVR_4I_10
 Fecha: Diciembre 2007

Título Plano:
**MAPAS NIVELES SONOROS
 INDICADOR Lden. INDUSTRIA**



AJUNTAMENT DE SANT VICENT DEL RASPEIG

POBLACIÓN EXPUESTA

dB(A)	Lden	
	Nº personas expresados en unidades	%
<50	14665	97,83
50-55	72	0,48
55-60	7	0,05
60-65	98	0,65
65-70	17	0,11
70-75	10	0,12
>75	113	0,76
TOTAL	14990	100

LEYENDA TEMÁTICA

USOS DEL SUELO

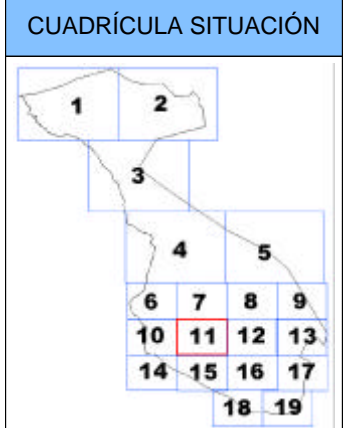
- Sanitario y Docente
- Residencial
- Terciario
- Industrial

LEYENDA DE OBJETOS

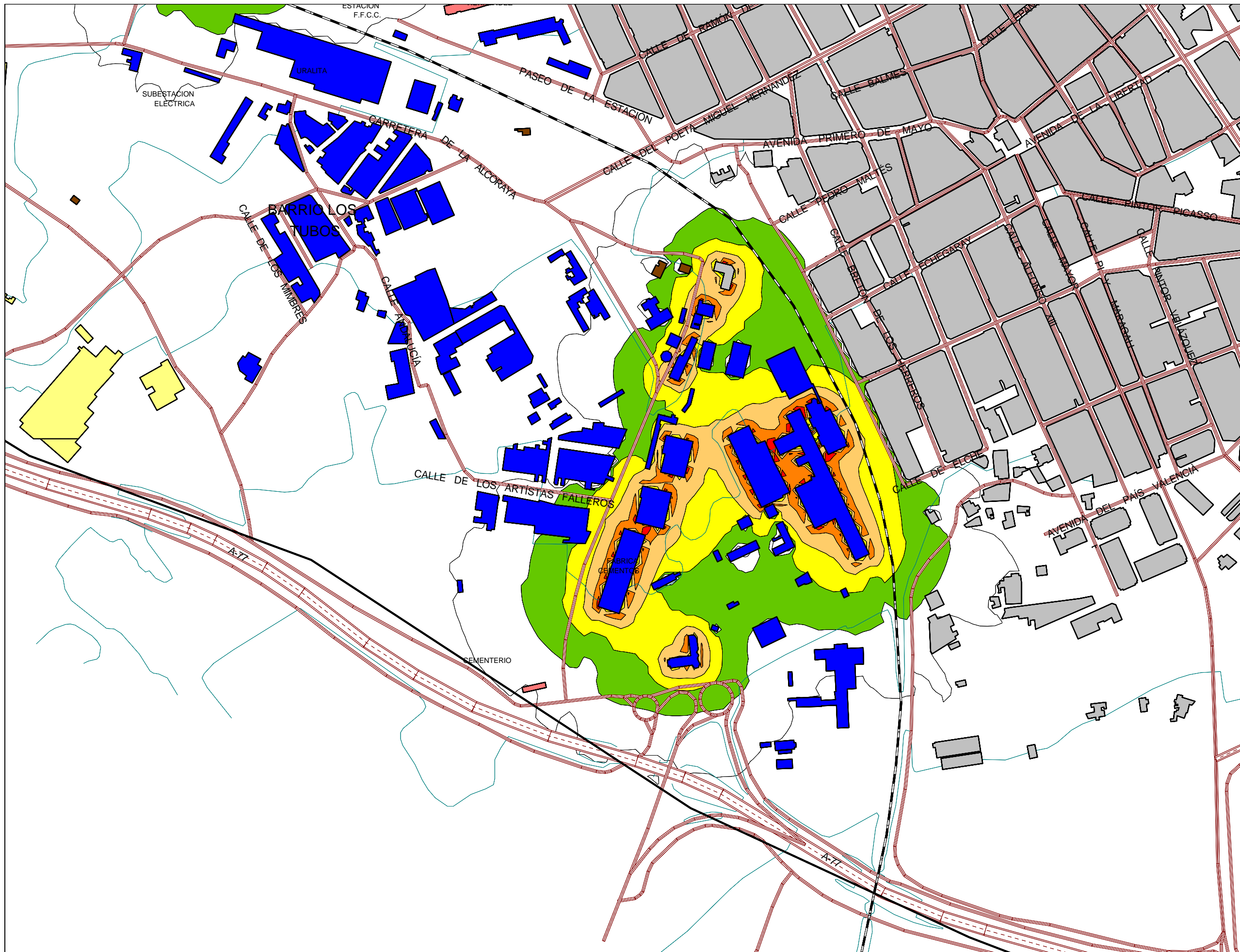
- Carretera
- Ferrocarril
- Edificio
- Curva de Nivel...

NIVELES SONOROS

- > 0.0 dB(A)
- > 50.0 dB(A)
- > 55.0 dB(A)
- > 60.0 dB(A)
- > 65.0 dB(A)
- > 70.0 dB(A)
- > 75.0 dB(A)



<p>Título Proyecto: MAPA ACÚSTICO DE SAN VICENTE DEL RASPEIG</p>	<p>Consultores:</p>	<p>Escala: 1/5000</p> <p>Ud. Metros</p> <p>UNE A3 Originales</p>	<p>Plano: SVR_4I_11</p> <p>Fecha: Diciembre 2007</p>	<p>Título Plano: MAPAS NIVELES SONOROS INDICADOR Lden. INDUSTRIA</p>
---	---------------------	--	---	---



AJUNTAMENT DE SANT VICENT DEL RASPEIG

POBLACIÓN EXPUESTA

dB(A)	Lden	
	Nº personas expresados en unidades	%
<50	7245	95,09
50-55	140	1,83
55-60	129	1,69
60-65	3	0,04
65-70	4	0,06
70-75	98	1,20
>75	0	0,00
TOTAL	7619	100

LEYENDA TEMÁTICA

USOS DEL SUELO

- Sanitario y Docente
- Residencial
- Terciario
- Industrial

LEYENDA DE OBJETOS

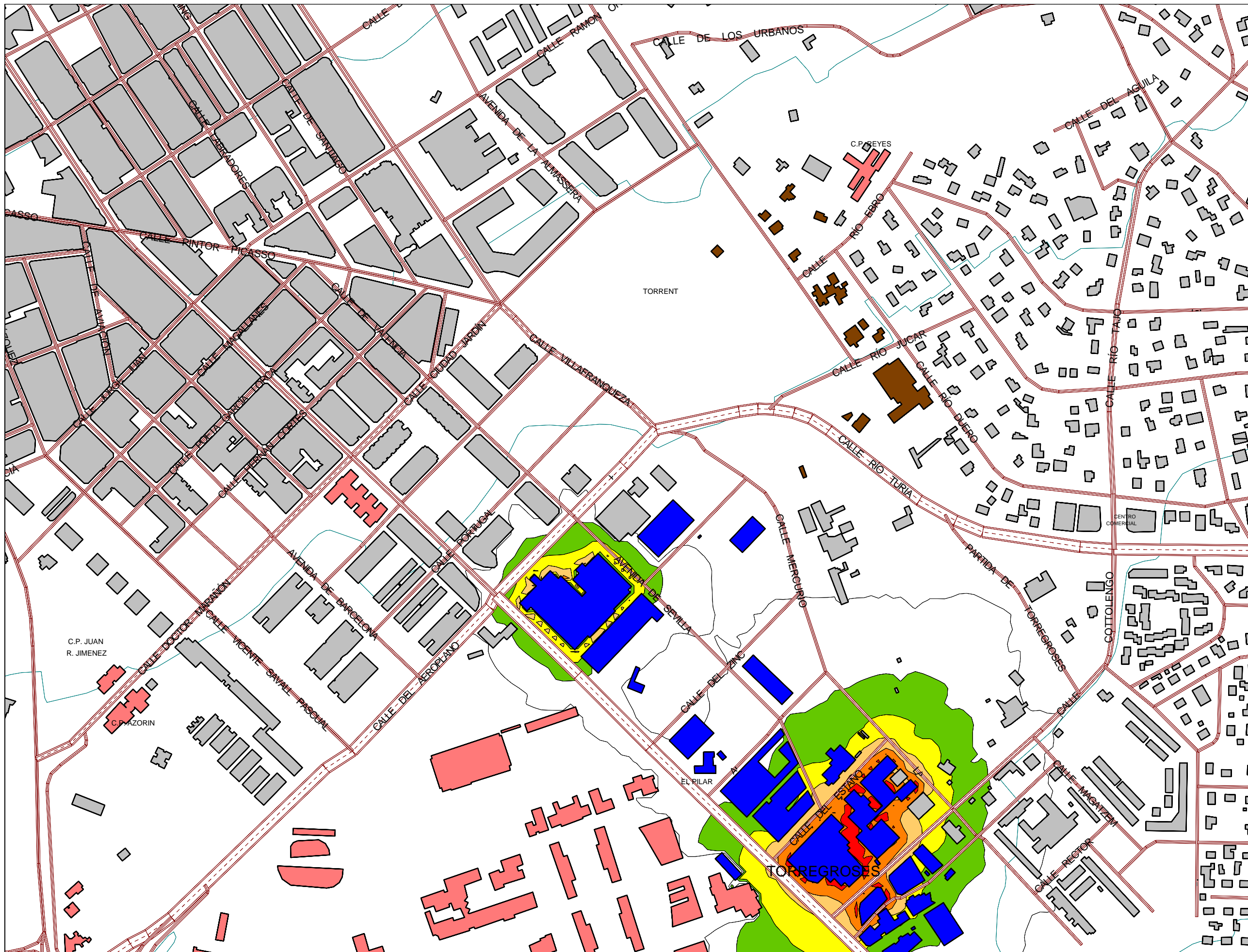
- Carretera
- Ferrocarril
- Edificio
- Curva de Nivel...

NIVELES SONOROS

- > 0.0 dB(A)
- > 50.0 dB(A)
- > 55.0 dB(A)
- > 60.0 dB(A)
- > 65.0 dB(A)
- > 70.0 dB(A)
- > 75.0 dB(A)

CUADRÍCULA SITUACIÓN

Hoja 15 de 19



AJUNTAMENT DE SANT VICENT DEL RASPEIG

POBLACIÓN EXPUESTA

dB(A)	Lden	
	Nº personas expresados en unidades	%
<50	12925	94,79
50-55	122	0,89
55-60	51	0,37
60-65	65	0,47
65-70	375	2,75
70-75	48	0,35
>75	51	0,37
TOTAL	13636	100

LEYENDA TEMÁTICA

USOS DEL SUELO

- Sanitario y Docente
- Residencial
- Terciario
- Industrial

LEYENDA DE OBJETOS

- Carretera
- Ferrocarril
- Edificio
- Curva de Nivel...

NIVELES SONOROS

- > 0.0 dB(A)
- > 50.0 dB(A)
- > 55.0 dB(A)
- > 60.0 dB(A)
- > 65.0 dB(A)
- > 70.0 dB(A)
- > 75.0 dB(A)

CUADRÍCULA SITUACIÓN

1	2
3	4
5	6
7	8
9	10
11	12
13	14
15	16
17	18
19	20

Hoja 16 de 19



AJUNTAMENT DE SANT VICENT DEL RASPEIG

POBLACIÓ EXPUESTA

dB(A)	Lden	
	Nº personas expresados en unidades	%
<50	323	89,20
50-55	9	2,38
55-60	9	2,49
60-65	0	0,00
65-70	0	0,00
70-75	12	3,42
>75	9	2,51
TOTAL	362	100

LEYENDA TEMÁTICA

USOS DEL SUELO

- Sanitario y Docente
- Residencial
- Terciario
- Industrial

LEYENDA DE OBJETOS

- Carretera
- Ferrocarril
- Edificio
- Curva de Nivel...

NIVELES SONOROS

- > 0.0 dB(A)
- > 50.0 dB(A)
- > 55.0 dB(A)
- > 60.0 dB(A)
- > 65.0 dB(A)
- > 70.0 dB(A)
- > 75.0 dB(A)

CUADRÍCULA SITUACIÓN

Hoja 18 de 19



AJUNTAMENT DE SANT VICENT DEL RASPEIG

POBLACIÓN EXPUESTA

dB(A)	Lden	
	Nº personas expresados en unidades	%
<50	2829	95,53
50-55	2	0,05
55-60	7	0,22
60-65	112	3,78
65-70	0	0,00
70-75	12	0,42
>75	0	0,00
TOTAL	2961	100

LEYENDA TEMÁTICA

USOS DEL SUELO

- Sanitario y Docente
- Residencial
- Terciario
- Industrial

LEYENDA DE OBJETOS

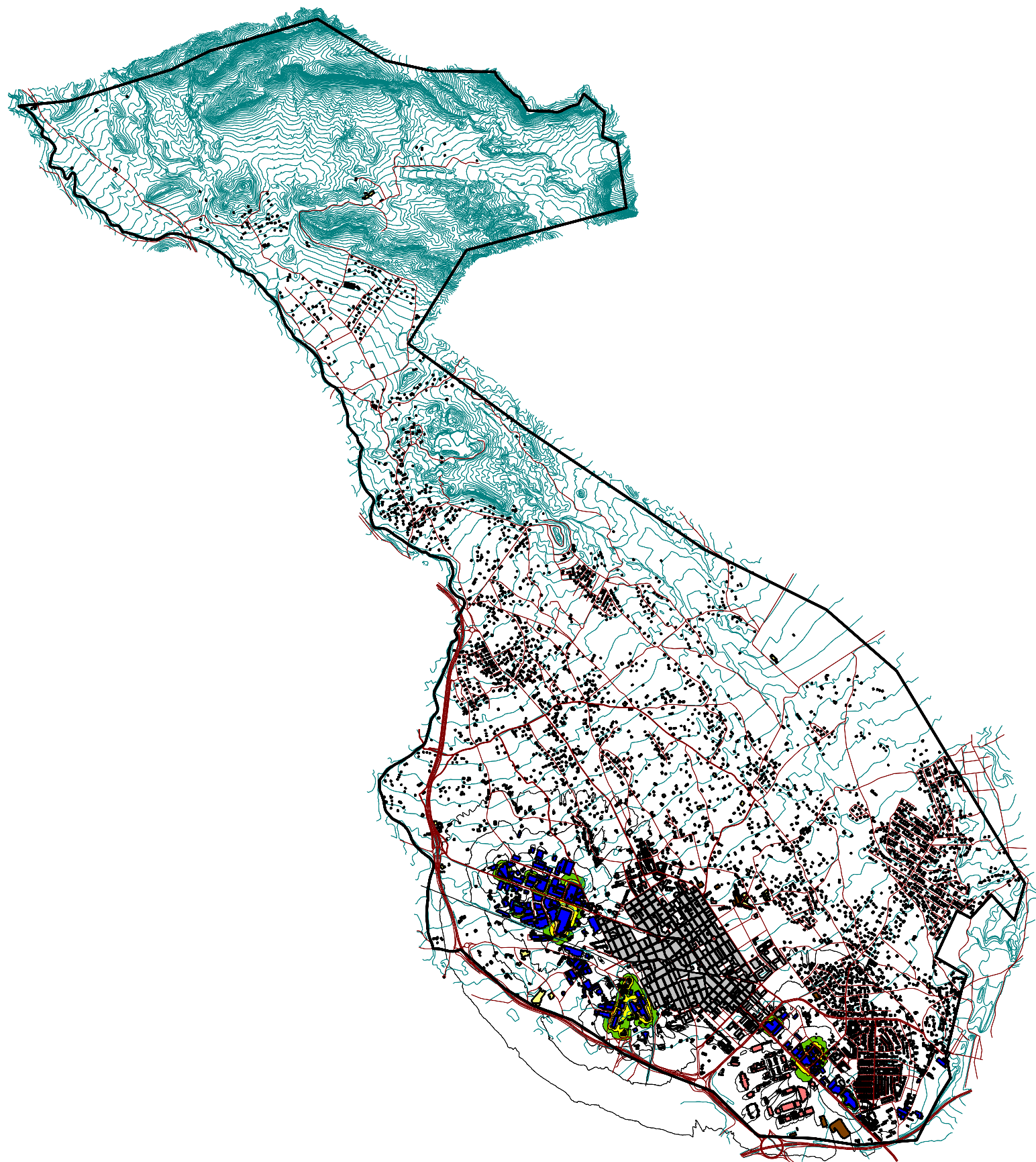
- Carretera
- Ferrocarril
- Edificio
- Curva de Nivel...

NIVELES SONOROS

- > 0.0 dB(A)
- > 50.0 dB(A)
- > 55.0 dB(A)
- > 60.0 dB(A)
- > 65.0 dB(A)
- > 70.0 dB(A)
- > 75.0 dB(A)

CUADRÍCULA SITUACIÓN

Hoja 19 de 19



**AJUNTAMENT DE
SANT VICENTE DEL RASPEIG**

POBLACIÓN EXPUESTA

dB(A)	L _{Aeq,dia}	
	Nº personas expresados en unidades	%
<45	49033	97,0
45-50	404	0,8
50-55	135	0,3
55-60	211	0,4
60-65	25	0,0
65-70	408	0,8
70-75	317	0,6
>75	0	0,0
TOTAL	50531	100

LEYENDA TEMÁTICA

USOS DEL SUELO

- Sanitario y Docente
- Residencial
- Terciario
- Industrial

LEYENDA DE OBJETOS

- Carretera
- Ferrocarril
- Edificio
- Curva de Nivel...

NIVELES SONOROS

- > 0.0 dB(A)
- > 50.0 dB(A)
- > 55.0 dB(A)
- > 60.0 dB(A)
- > 65.0 dB(A)
- > 70.0 dB(A)
- > 75.0 dB(A)

CUADRÍCULA SITUACIÓN



Hoja



Título Proyecto:

MAPA ACÚSTICO DE SAN VICENTE DEL RASPEIG

Consultores:



Escala: 1/50000



UNE A3 Originales

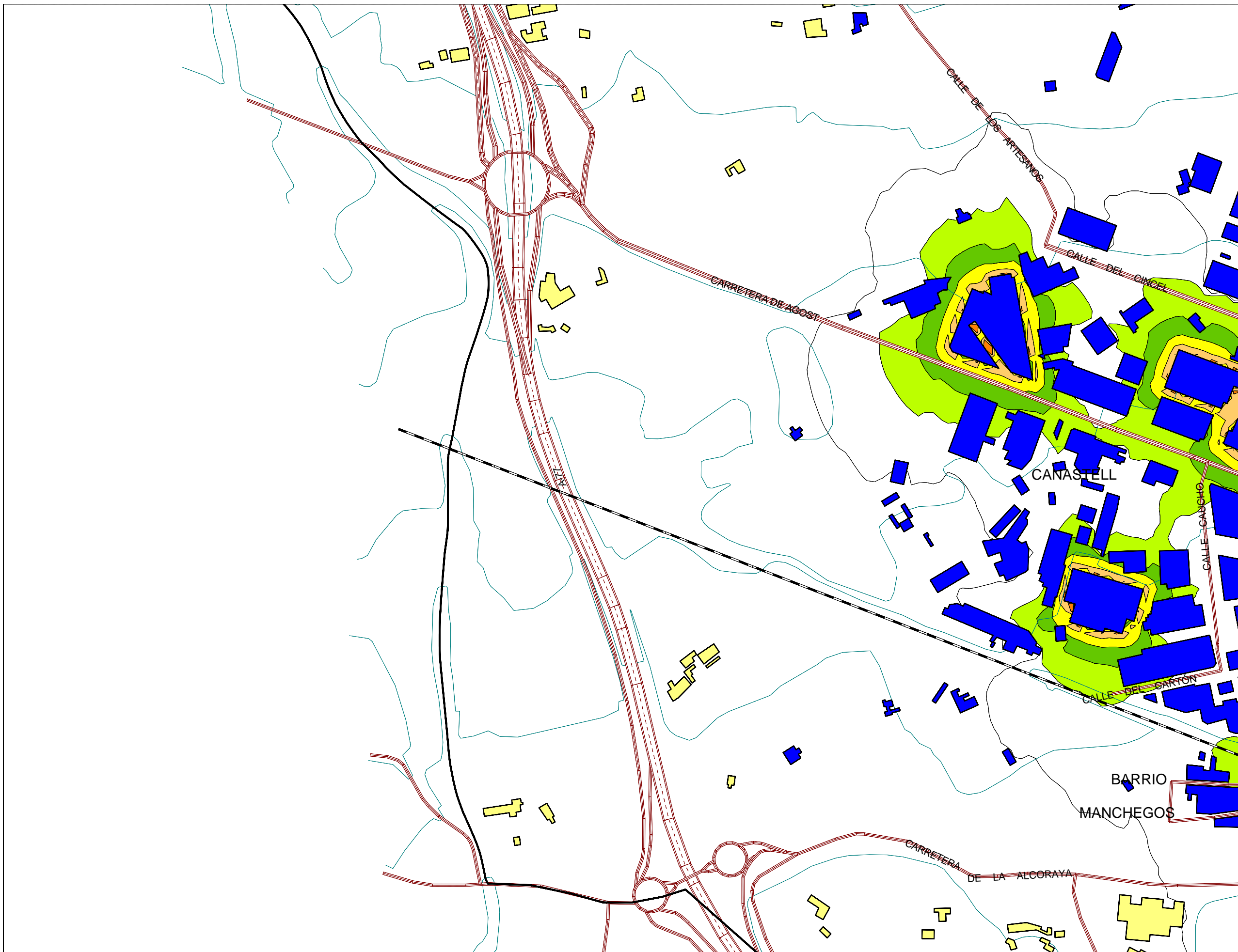
Plano:

SVR_51

Fecha: Diciembre 2007

Título Plano:

MAPAS NIVELES SONOROS
INDICADOR L_{Aeq,dia}. INDUSTRIA



AJUNTAMENT DE SANT VICENT DEL RASPEIG

POBLACIÓN EXPUESTA

dB(A)	L _{Aeq,dia}	
	Nº personas expresados en unidades	%
<45	47	44,02
45-50	22	20,45
50-55	18	16,97
55-60	0	0,00
60-65	0	0,00
65-70	20	18,57
70-75	0	0,00
>75	0	0,00
TOTAL	106	100

LEYENDA TEMÁTICA

USOS DEL SUELO

- Sanitario y Docente
- Residencial
- Terciario
- Industrial

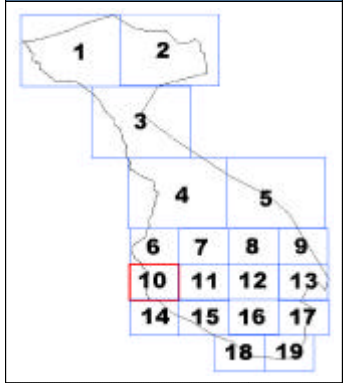
LEYENDA DE OBJETOS

- Carretera
- Ferrocarril
- Edificio
- Curva de Nivel...

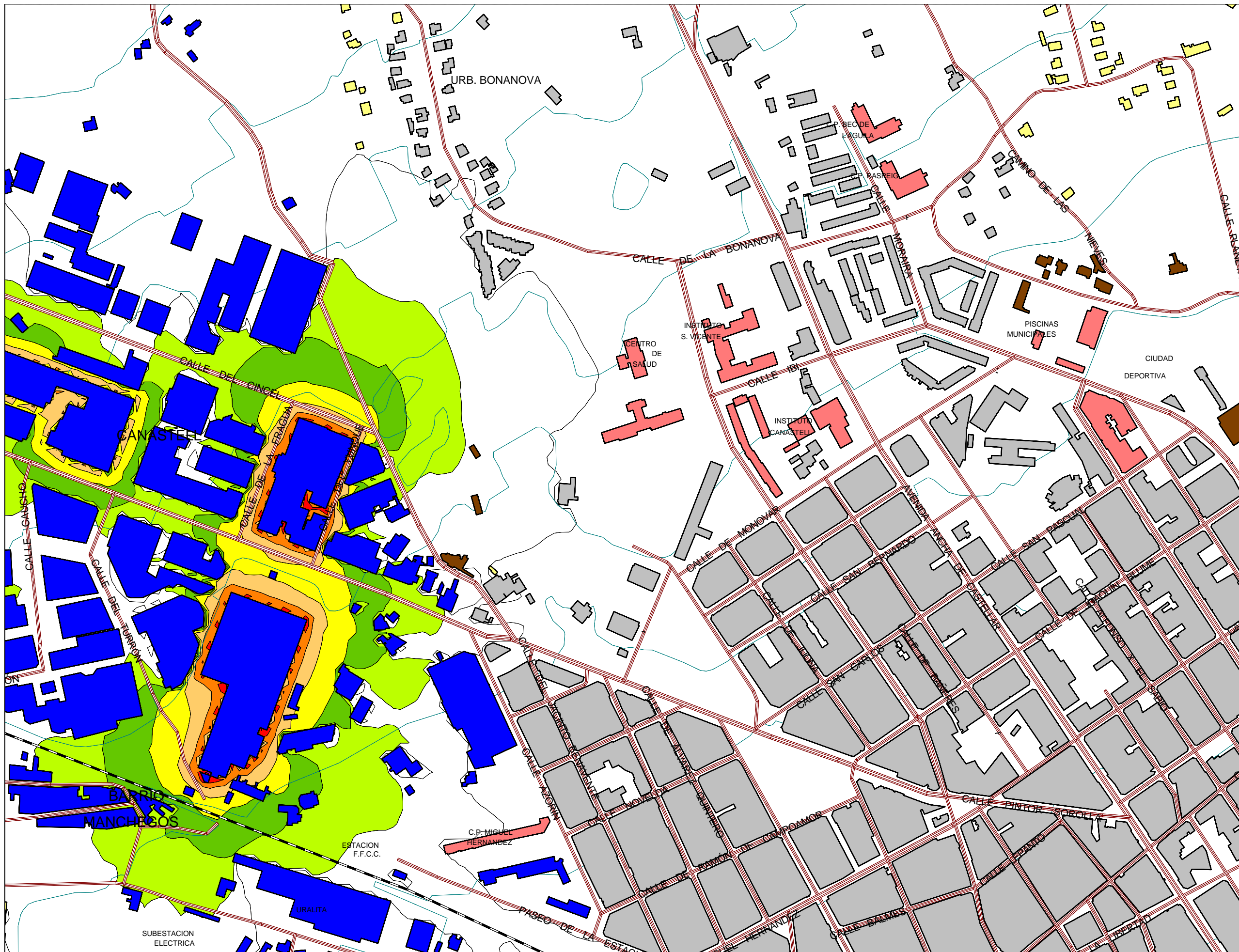
NIVELES SONOROS

- > 0.0 dB(A)
- > 45.0 dB(A)
- > 50.0 dB(A)
- > 55.0 dB(A)
- > 60.0 dB(A)
- > 65.0 dB(A)
- > 70.0 dB(A)
- > 75.0 dB(A)

CUADRÍCULA SITUACIÓN



Hoja 10 de 19 N
↑



AJUNTAMENT DE SANT VICENT DEL RASPEIG

POBLACIÓN EXPUESTA

dB(A)	LAeq,dia	
	Nº personas expresados en unidades	%
<45	14689	97,99
45-50	77	0,51
50-55	53	0,36
55-60	35	0,23
60-65	5	0,03
65-70	18	0,12
70-75	113	0,75
>75	0	0,00
TOTAL	14990	100

LEYENDA TEMÁTICA

USOS DEL SUELO

- Sanitario y Docente
- Residencial
- Terciario
- Industrial

LEYENDA DE OBJETOS

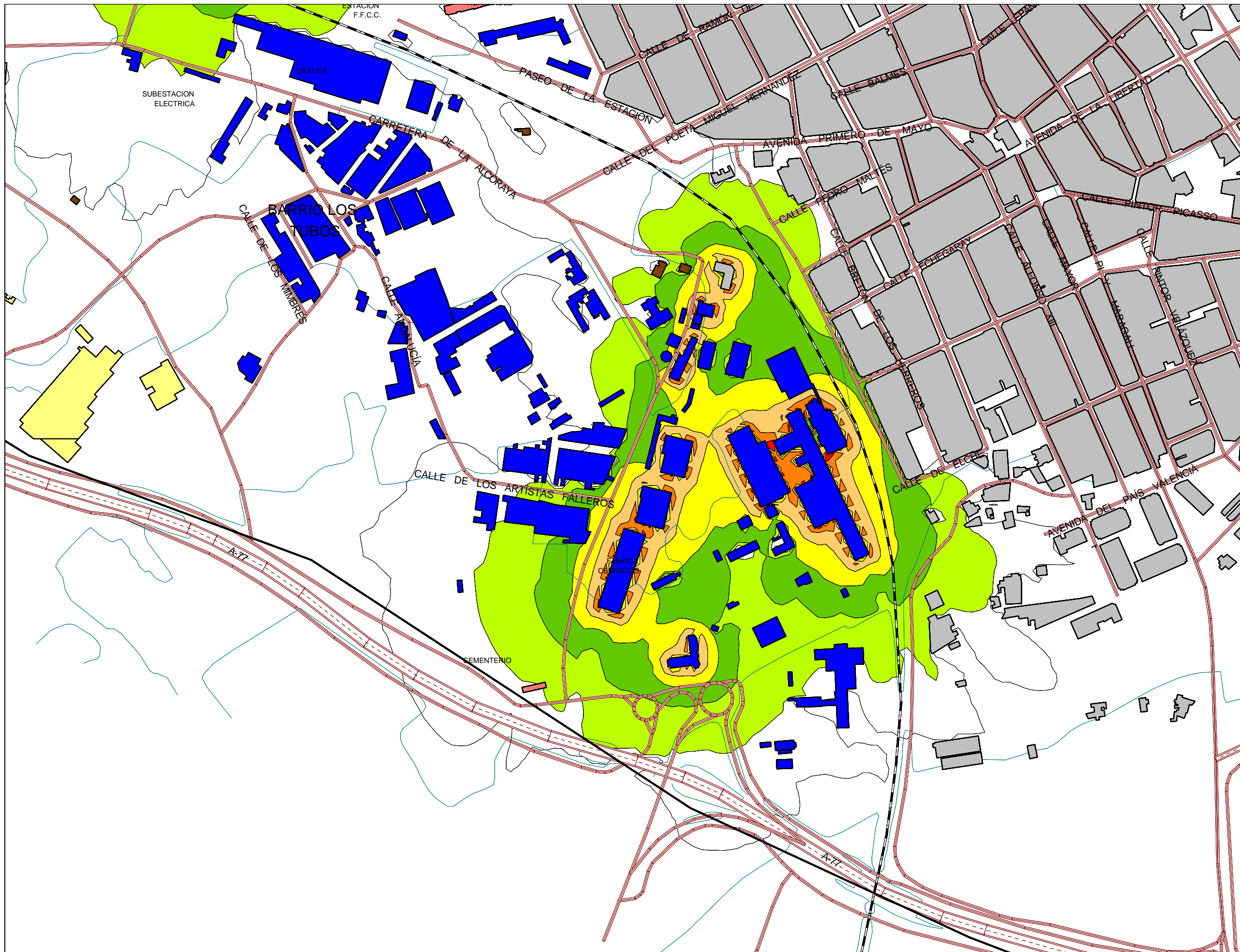
- Carretera
- Ferrocarril
- Edificio
- Curva de Nivel...

NIVELES SONOROS

- > 0.0 dB(A)
- > 45.0 dB(A)
- > 50.0 dB(A)
- > 55.0 dB(A)
- > 60.0 dB(A)
- > 65.0 dB(A)
- > 70.0 dB(A)
- > 75.0 dB(A)

CUADRÍCULA SITUACIÓN

Hoja 11 de 19



AJUNTAMENT DE SANT VICENT DEL RASPEIG

POBLACIÓN EXPUESTA

dB(A)	L _{Aeq,dia}	
	Nº personas expresados en unidades	%
<45	7293	95,72
45-50	214	2,81
50-55	7	0,09
55-60	6	0,08
60-65	1	0,02
65-70	1	0,01
70-75	96	1,26
>75	0	0,00
TOTAL	7619	100

LEYENDA TEMÁTICA

USOS DEL SUELO

- Sanitario y Docente
- Residencial
- Terciario
- Industrial

LEYENDA DE OBJETOS

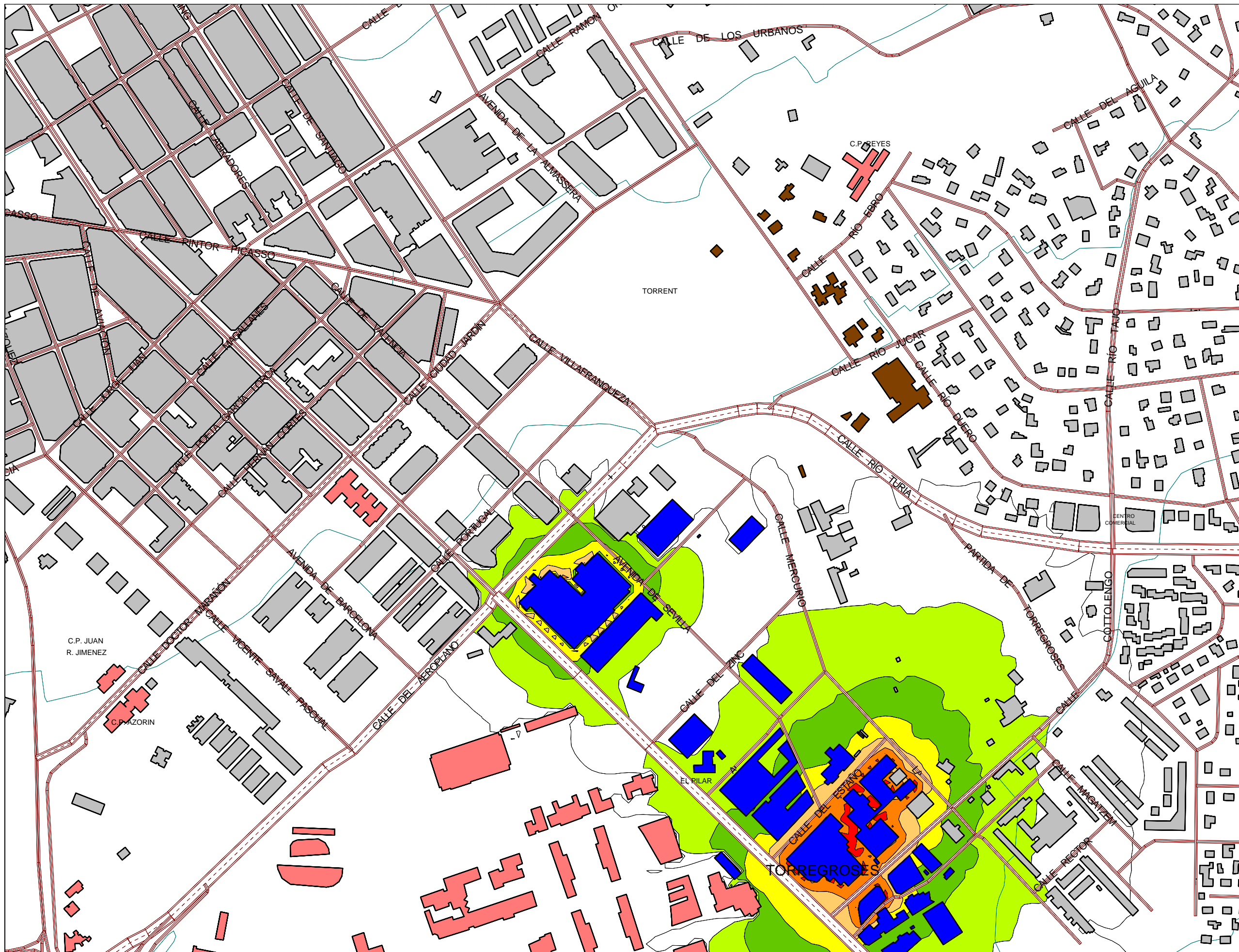
- Carretera
- Ferrocarril
- Edificio
- Curva de Nivel...

NIVELES SONOROS

- > 0.0 dB(A)
- > 45.0 dB(A)
- > 50.0 dB(A)
- > 55.0 dB(A)
- > 60.0 dB(A)
- > 65.0 dB(A)
- > 70.0 dB(A)
- > 75.0 dB(A)

CUADRÍCULA SITUACIÓN

Hoja 15 de 19



AJUNTAMENT DE SANT VICENTE DEL RASPEIG

POBLACIÓN EXPUESTA

dB(A)	L _{Aeq,dia}	
	Nº personas expresados en unidades	%
<45	12965	95,08
45-50	89	0,65
50-55	50	0,37
55-60	58	0,43
60-65	6	0,05
65-70	369	2,71
70-75	98	0,72
>75	0	0,00
TOTAL	13636	100

LEYENDA TEMÁTICA

USOS DEL SUELO

- Sanitario y Docente
- Residencial
- Terciario
- Industrial

LEYENDA DE OBJETOS

- Carretera
- Ferrocarril
- Edificio
- Curva de Nivel...

NIVELES SONOROS

- > 0.0 dB(A)
- > 45.0 dB(A)
- > 50.0 dB(A)
- > 55.0 dB(A)
- > 60.0 dB(A)
- > 65.0 dB(A)
- > 70.0 dB(A)
- > 75.0 dB(A)

CUADRÍCULA SITUACIÓN

Hoja 16 de 19



AJUNTAMENT DE SANT VICENTE DEL RASPEIG

POBLACIÓN EXPUESTA

dB(A)	L _{Aeq,dia}	
	Nº personas expresados en unidades	%
<45	331	91,56
45-50	9	2,49
50-55	0	0,00
55-60	0	0,00
60-65	12	3,43
65-70	0	0,00
70-75	9	2,52
>75	0	0,00
TOTAL	361	100

LEYENDA TEMÁTICA

USOS DEL SUELO

- Sanitario y Docente
- Residencial
- Terciario
- Industrial

LEYENDA DE OBJETOS

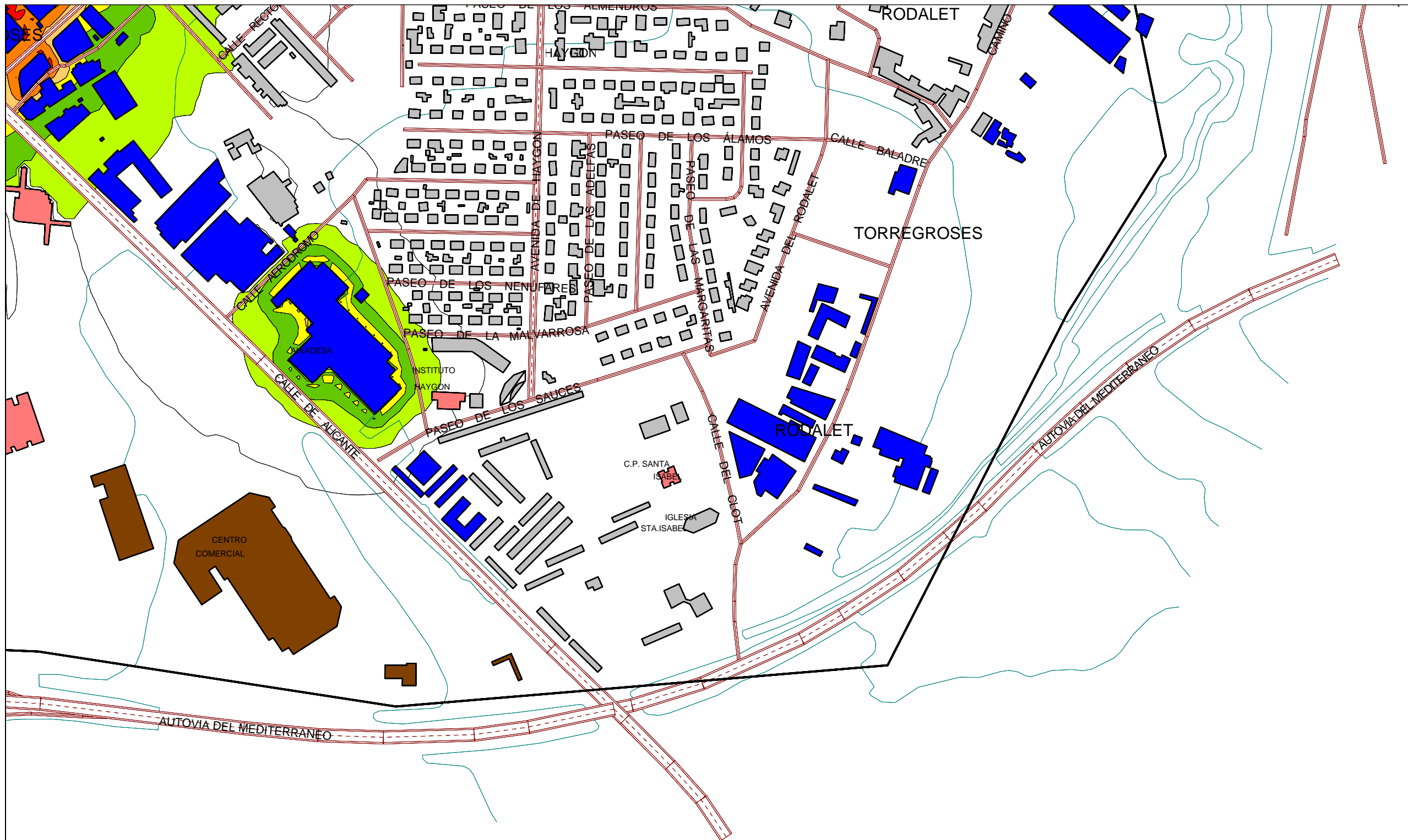
- Carretera
- Ferrocarril
- Edificio
- Curva de Nivel...

NIVELES SONOROS

- > 0.0 dB(A)
- > 45.0 dB(A)
- > 50.0 dB(A)
- > 55.0 dB(A)
- > 60.0 dB(A)
- > 65.0 dB(A)
- > 70.0 dB(A)
- > 75.0 dB(A)

CUADRÍCULA SITUACIÓN

Hoja 18 de 19



AJUNTAMENT DE SANT VICENT DEL RASPEIG

POBLACIÓN EXPUESTA

dB(A)	L _{Aeq,dia}	
	Nº personas expresados en unidades	%
<45	2829	95,53
45-50	2	0,05
50-55	7	0,22
55-60	112	3,78
60-65	12	0,42
65-70	0	0,00
70-75	0	0,00
>75	0	0,00
TOTAL	2961	100

LEYENDA TEMÁTICA

USOS DEL SUELO

- Sanitario y Docente
- Residencial
- Terciario
- Industrial

LEYENDA DE OBJETOS

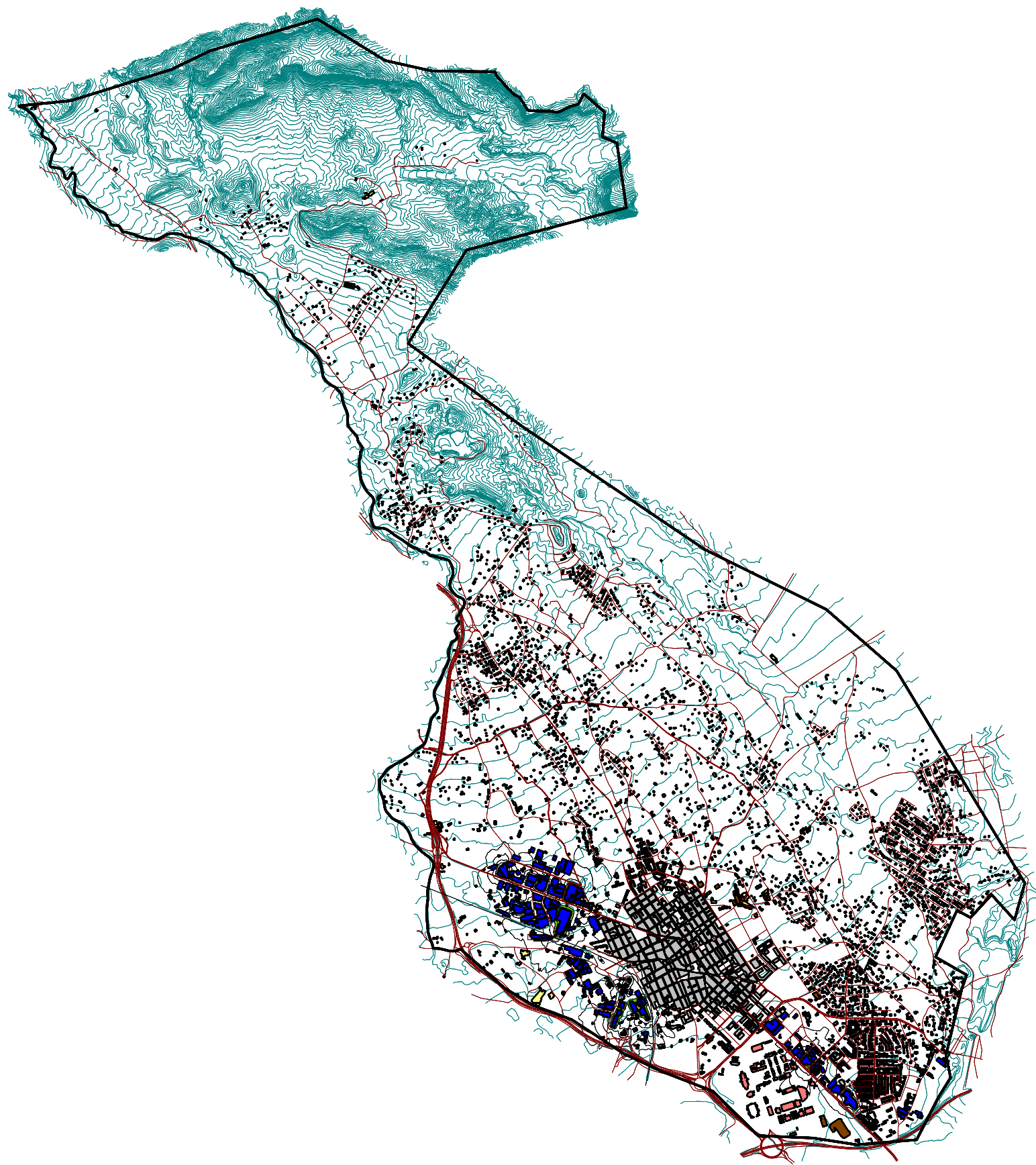
- Carretera
- Ferrocarril
- Edificio
- Curva de Nivel...

NIVELES SONOROS

- > 0.0 dB(A)
- > 45.0 dB(A)
- > 50.0 dB(A)
- > 55.0 dB(A)
- > 60.0 dB(A)
- > 65.0 dB(A)
- > 70.0 dB(A)
- > 75.0 dB(A)

CUADRÍCULA SITUACIÓN

Hoja 19 de 19



**AJUNTAMENT DE
SANT VICENTE DEL RASPEIG**

POBLACIÓN EXPUESTA

dB(A)	LAeq,noche	
	Nº personas expresados en unidades	%
<45	49991	98,9
45-50	213	0,4
50-55	19	0,0
55-60	39	0,1
60-65	269	0,5
65-70	0	0,0
70-75	0	0,0
>75	0	0,0
TOTAL	50531	100

LEYENDA TEMÁTICA

USOS DEL SUELO

- Sanitario y Docente
- Residencial
- Terciario
- Industrial

LEYENDA DE OBJETOS

- Carretera
- Ferrocarril
- Edificio
- Curva de Nivel...

NIVELES SONOROS

- > 0.0 dB(A)
- > 50.0 dB(A)
- > 55.0 dB(A)
- > 60.0 dB(A)
- > 65.0 dB(A)
- > 70.0 dB(A)
- > 75.0 dB(A)

CUADRÍCULA SITUACIÓN



Hoja N
↑



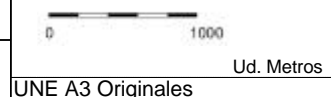
Título Proyecto:

MAPA ACÚSTICO DE SAN VICENTE DEL RASPEIG

Consultores:



Escala: 1/50000



UNE A3 Originales

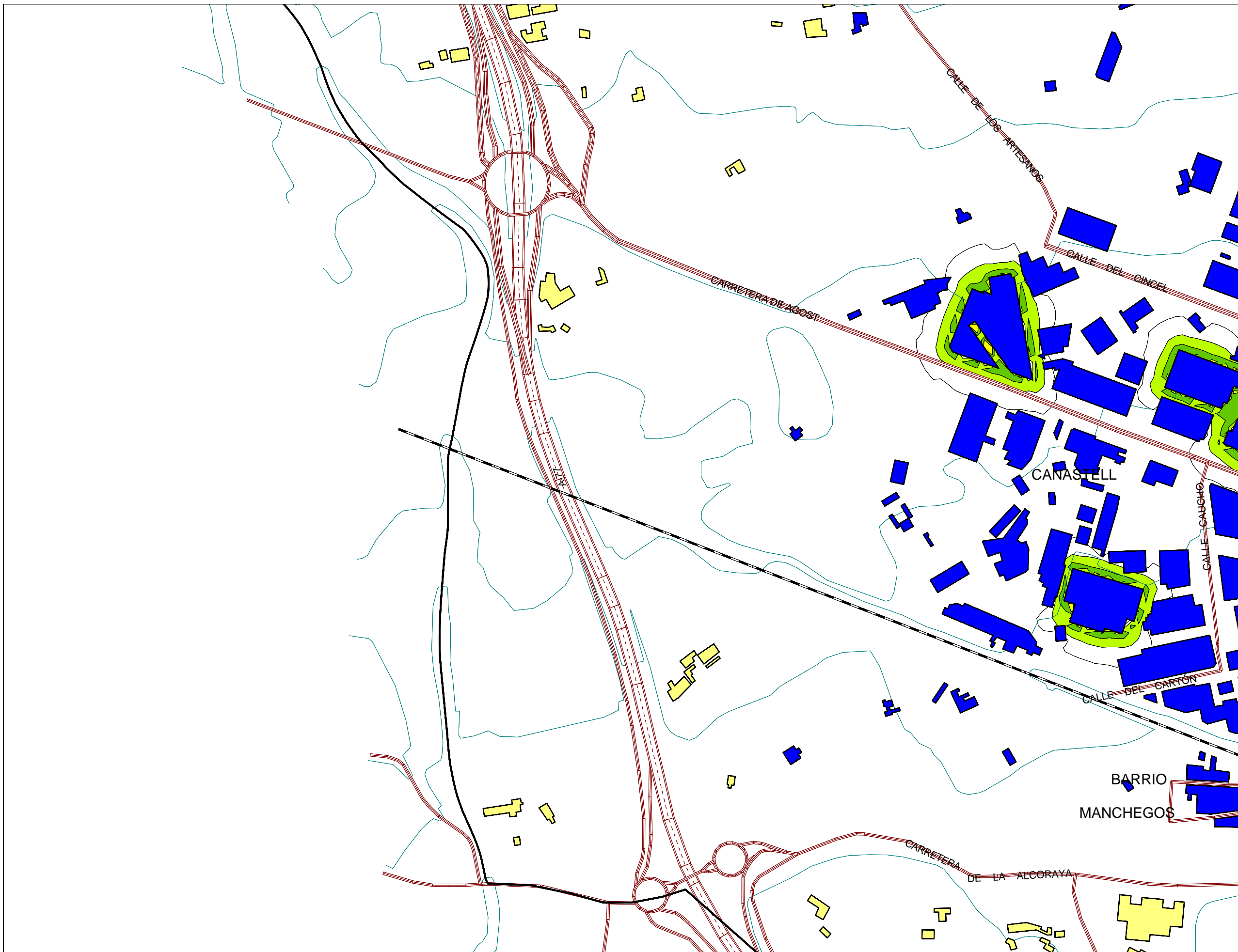
Plano:

SVR_6I

Fecha: Diciembre 2007

Título Plano:

MAPAS NIVELES SONOROS
INDICADOR LAeq,noche. INDUSTRIA



AJUNTAMENT DE SANT VICENT DEL RASPEIG

POBLACIÓN EXPUESTA

dB(A)	L _{Aeq, noche}	
	Nº personas expresados en unidades	%
<45	86	81,43
45-50	0	0,00
50-55	0	0,00
55-60	20	18,57
60-65	0	0,00
65-70	0	0,00
70-75	0	0,00
>75	0	0,00
TOTAL	106	100

LEYENDA TEMÁTICA

USOS DEL SUELO

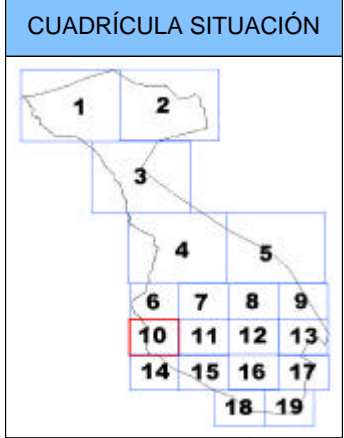
- Sanitario y Docente
- Residencial
- Terciario
- Industrial

LEYENDA DE OBJETOS

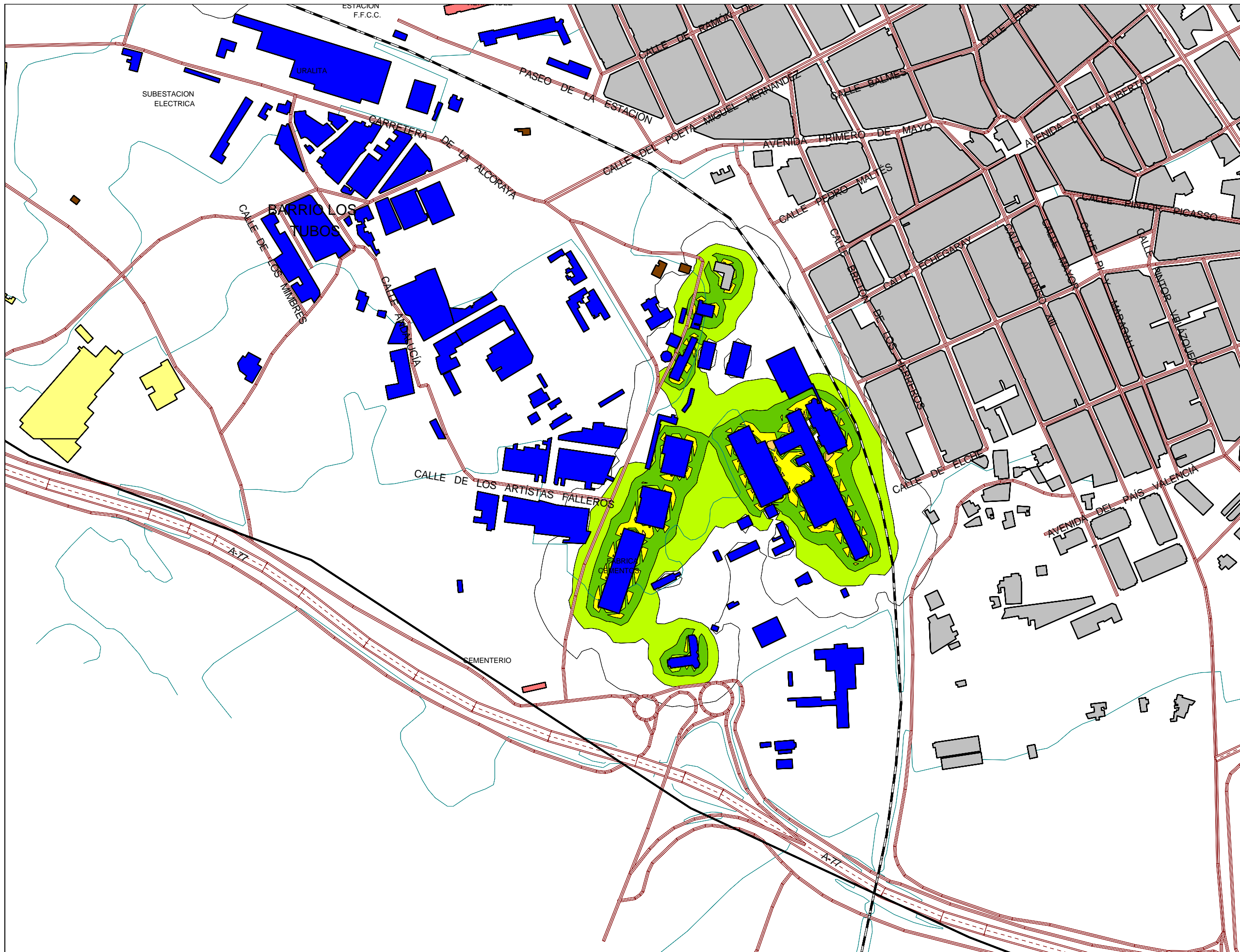
- Carretera
- Ferrocarril
- Edificio
- Curva de Nivel...

NIVELES SONOROS

- > 0.0 dB(A)
- > 45.0 dB(A)
- > 50.0 dB(A)
- > 55.0 dB(A)
- > 60.0 dB(A)
- > 65.0 dB(A)
- > 70.0 dB(A)
- > 75.0 dB(A)



Hoja 10 de 19



AJUNTAMENT DE SANT VICENT DEL RASPEIG

POBLACIÓN EXPUESTA

dB(A)	L _{Aeq, noche}	
	Nº personas expresados en unidades	%
<45	7514	98,62
45-50	6	0,08
50-55	1	0,02
55-60	1	0,01
60-65	96	1,26
65-70	0	0,00
70-75	0	0,00
>75	0	0,00
TOTAL	7619	100

LEYENDA TEMÁTICA

USOS DEL SUELO

- Sanitario y Docente
- Residencial
- Terciario
- Industrial

LEYENDA DE OBJETOS

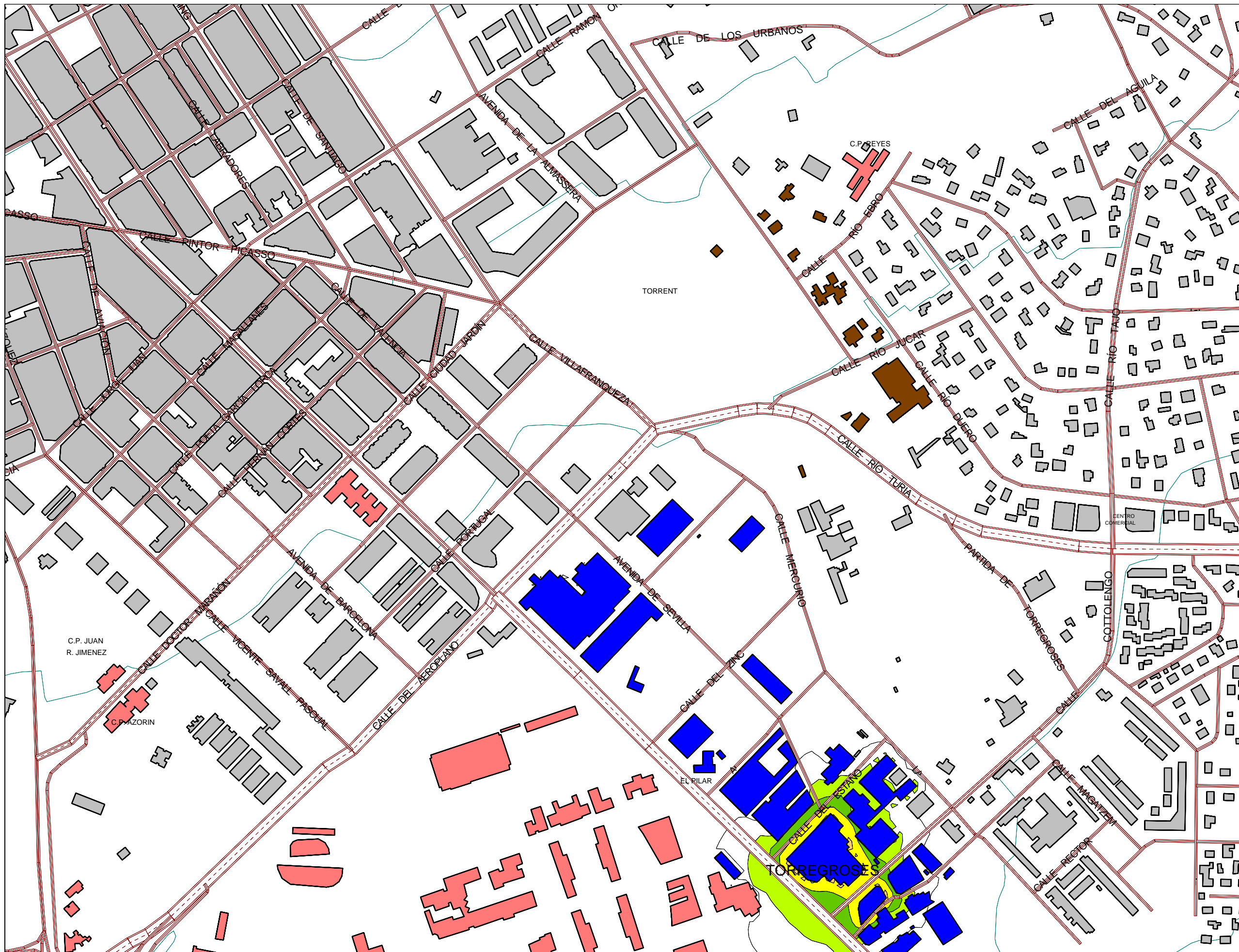
- Carretera
- Ferrocarril
- Edificio
- Curva de Nivel...

NIVELES SONOROS

- > 0.0 dB(A)
- > 45.0 dB(A)
- > 50.0 dB(A)
- > 55.0 dB(A)
- > 60.0 dB(A)
- > 65.0 dB(A)
- > 70.0 dB(A)
- > 75.0 dB(A)

CUADRÍCULA SITUACIÓN

Hoja 15 de 19



AJUNTAMENT DE SANT VICENT DEL RASPEIG

POBLACIÓN EXPUESTA

dB(A)	L _{Aeq, noche}	
	Nº personas expresados en unidades	%
<45	13524	99,18
45-50	60	0,44
50-55	0	0,00
55-60	0	0,00
60-65	51	0,37
65-70	0	0,00
70-75	0	0,00
>75	0	0,00
TOTAL	13636	100

LEYENDA TEMÁTICA

USOS DEL SUELO

[Red Box]	Sanitario y Docente
[Grey Box]	Residencial
[Brown Box]	Terciario
[Blue Box]	Industrial

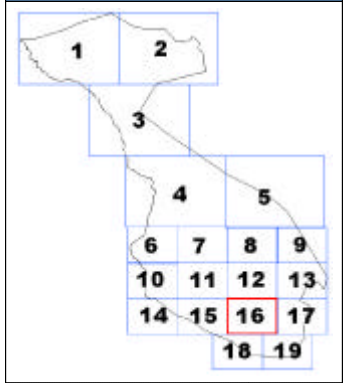
LEYENDA DE OBJETOS

[Red Dashed Line]	Carretera
[Black Dashed Line]	Ferrocarril
[Yellow Box]	Edificio
[Blue Line]	Curva de Nivel...

NIVELES SONOROS

[White Box]	> 0.0 dB(A)
[Light Green Box]	> 45.0 dB(A)
[Green Box]	> 50.0 dB(A)
[Yellow Box]	> 55.0 dB(A)
[Orange Box]	> 60.0 dB(A)
[Red Box]	> 65.0 dB(A)
[Magenta Box]	> 75.0 dB(A)

CUADRÍCULA SITUACIÓN



<p>Título Proyecto: MAPA ACÚSTICO DE SAN VICENTE DEL RASPEIG</p>	<p>Consultores:</p>	<p>Escala: 1/5000</p> <p>Ud. Metros</p> <p>UNE A3 Originales</p>	<p>Plano: SVR_6I_16</p> <p>Fecha: Diciembre 2007</p>	<p>Título Plano: MAPAS NIVELES SONOROS INDICADOR L_{Aeq, noche}. INDUSTRIA</p>
---	---------------------	--	--	--



AJUNTAMENT DE SANT VICENTE DEL RASPEIG

POBLACIÓN EXPUESTA

dB(A)	L _{Aeq, noche}	
	Nº personas expresados en unidades	%
<45	340	94,05
45-50	0	0,00
50-55	12	3,43
55-60	0	0,00
60-65	9	2,52
65-70	0	0,00
70-75	0	0,00
>75	0	0,00
TOTAL	361	100

LEYENDA TEMÁTICA

USOS DEL SUELO

- Sanitario y Docente
- Residencial
- Terciario
- Industrial

LEYENDA DE OBJETOS

- Carretera
- Ferrocarril
- Edificio
- Curva de Nivel...

NIVELES SONOROS

- > 0.0 dB(A)
- > 45.0 dB(A)
- > 50.0 dB(A)
- > 55.0 dB(A)
- > 60.0 dB(A)
- > 65.0 dB(A)
- > 70.0 dB(A)
- > 75.0 dB(A)

CUADRÍCULA SITUACIÓN

Hoja 18 de 19



AJUNTAMENT DE SANT VICENT DEL RASPEIG

POBLACIÓN EXPUESTA

dB(A)	L _{Aeq, noche}	
	Nº personas expresados en unidades	%
<45	2837	95,80
45-50	112	3,78
50-55	12	0,42
55-60	0	0,00
60-65	0	0,00
65-70	0	0,00
70-75	0	0,00
>75	0	0,00
TOTAL	2961	100

LEYENDA TEMÁTICA

USOS DEL SUELO

- Sanitario y Docente
- Residencial
- Terciario
- Industrial

LEYENDA DE OBJETOS

- Carretera
- Ferrocarril
- Edificio
- Curva de Nivel...

NIVELES SONOROS

- > 0.0 dB(A)
- > 45.0 dB(A)
- > 50.0 dB(A)
- > 55.0 dB(A)
- > 60.0 dB(A)
- > 65.0 dB(A)
- > 70.0 dB(A)
- > 75.0 dB(A)

CUADRÍCULA SITUACIÓN

Hoja 19 de 19



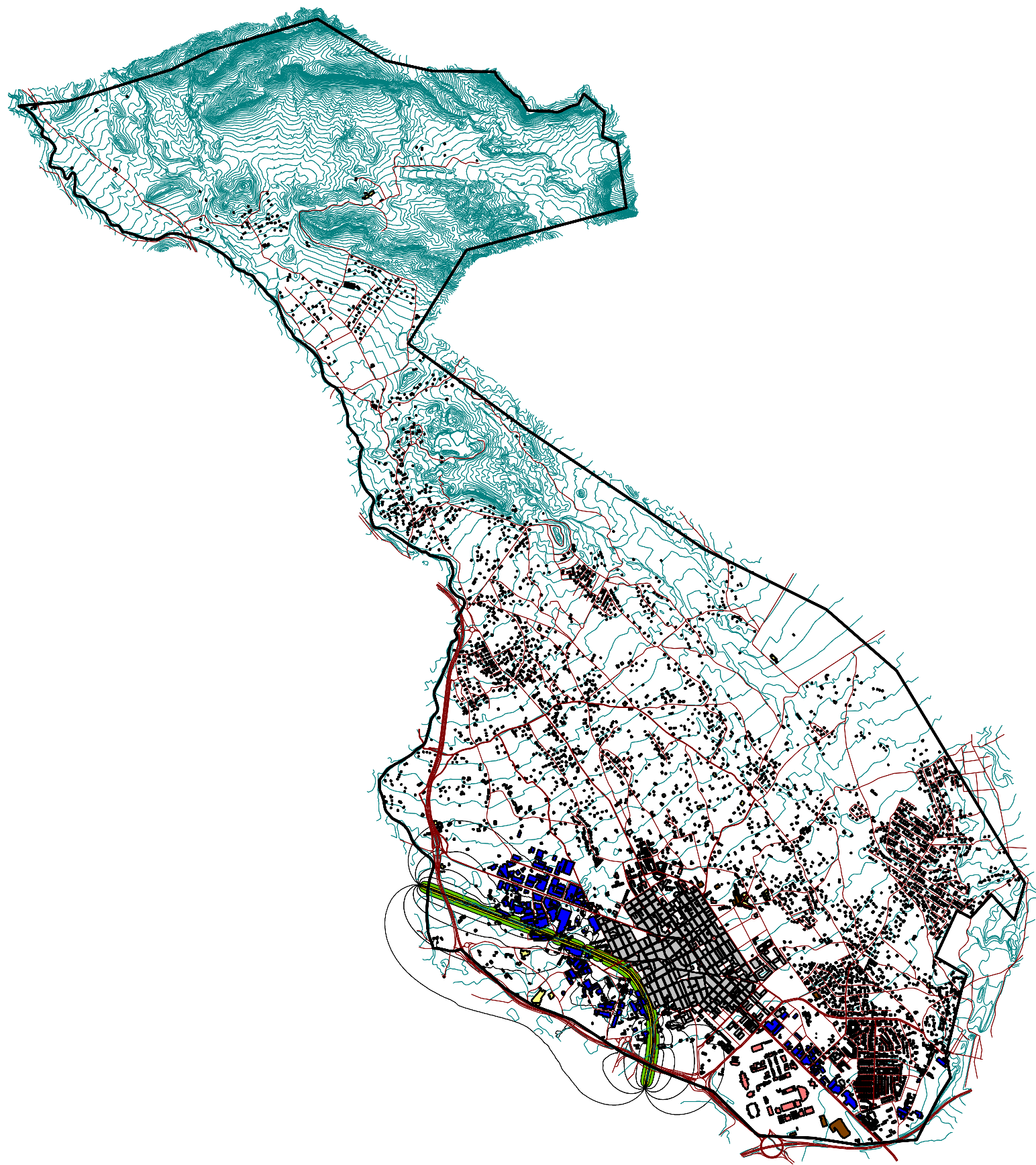
MAPA ACÚSTICO SAN VICENTE DEL RASPEIG

TOMO III: MAPAS DE NIVELES SONOROS Y DE ZONIFICACION

- MAPAS NIVELES SONOROS: TRÁFICO FERROVIARIO
- MAPAS NIVELES SONOROS: RUIDO TOTAL
- MAPAS DE CONFLICTO



MAPAS NIVELES SONOROS: TRÁFICO FERROVIARIO



**AJUNTAMENT DE
SANT VICENT DEL RASPEIG**

POBLACIÓN EXPUESTA

dB(A)	L día	
	Nº personas expresados en unidades	%
<50	50001	99,0
50-55	448	0,9
55-60	82	0,2
60-65	0	0,0
65-70	0	0,0
70-75	0	0,0
>75	0	0,0
TOTAL	50531	100

LEYENDA TEMÁTICA

USOS DEL SUELO

- Sanitario y Docente
- Residencial
- Terciario
- Industrial

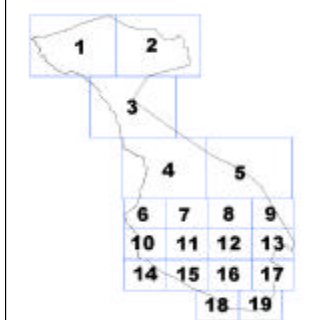
LEYENDA DE OBJETOS

- Carretera
- Ferrocarril
- Edificio
- Curva de Nivel...

NIVELES SONOROS

- > 0.0 dB(A)
- > 50.0 dB(A)
- > 55.0 dB(A)
- > 60.0 dB(A)
- > 65.0 dB(A)
- > 70.0 dB(A)
- > 75.0 dB(A)

CUADRÍCULA SITUACIÓN



Hoja N
↑



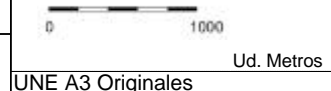
Título Proyecto:

MAPA ACÚSTICO DE SAN VICENTE DEL RASPEIG

Consultores:



Escala: 1/50000



UNE A3 Originales

Plano:

SVR_1F

Fecha: Diciembre 2007

Título Plano:

MAPAS NIVELES SONOROS
INDICADOR L día. TRÁFICO FERROVIARIO.

**AJUNTAMENT DE
SANT VICENT DEL RASPEIG**

POBLACIÓ EXPUESTA

dB(A)	Ldia	
	Nº personas expresados en unidades	%
<50	101	87,42
50-55	8	7,29
55-60	6	5,29
60-65	0	0,00
65-70	0	0,00
70-75	0	0,00
>75	0	0,00
TOTAL	115	100

LEYENDA TEMÁTICA

USOS DEL SUELO

- Sanitario y Docente
- Residencial
- Terciario
- Industrial

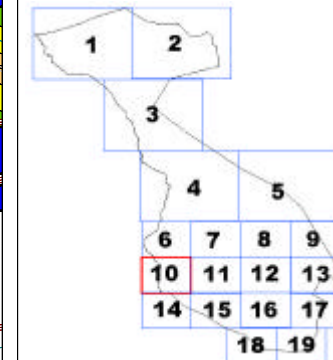
LEYENDA DE OBJETOS

- Carretera
- Ferrocarril
- Edificio
- Curva de Nivel...

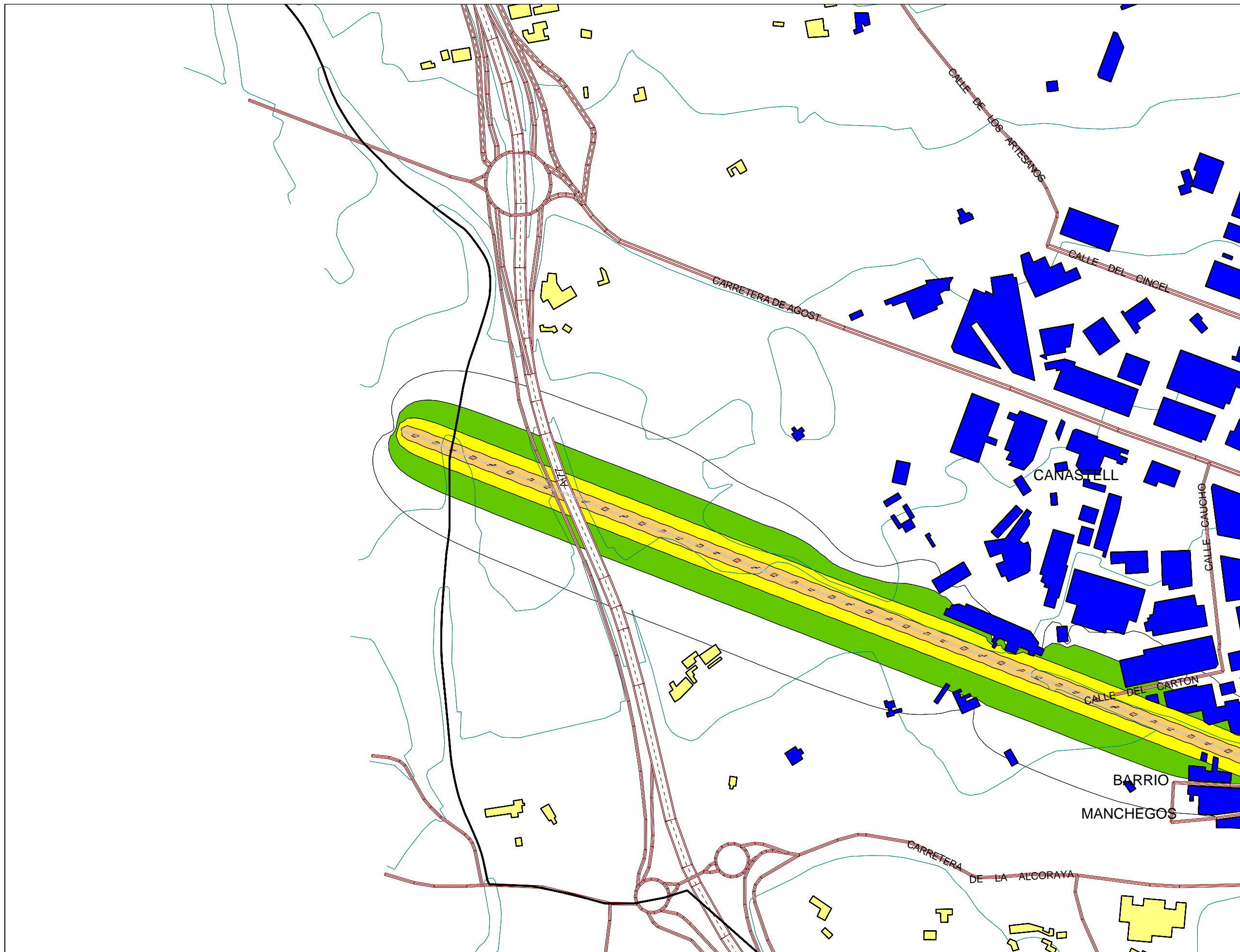
NIVELES SONOROS

- > 0.0 dB(A)
- > 50.0 dB(A)
- > 55.0 dB(A)
- > 60.0 dB(A)
- > 65.0 dB(A)
- > 70.0 dB(A)
- > 75.0 dB(A)

CUADRÍCULA SITUACIÓN



Hoja 10 de 19



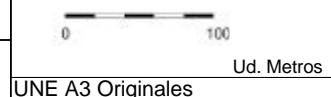
Título Proyecto:

MAPA ACÚSTICO DE SAN VICENTE DEL RASPEIG

Consultores:



Escala: 1/5000



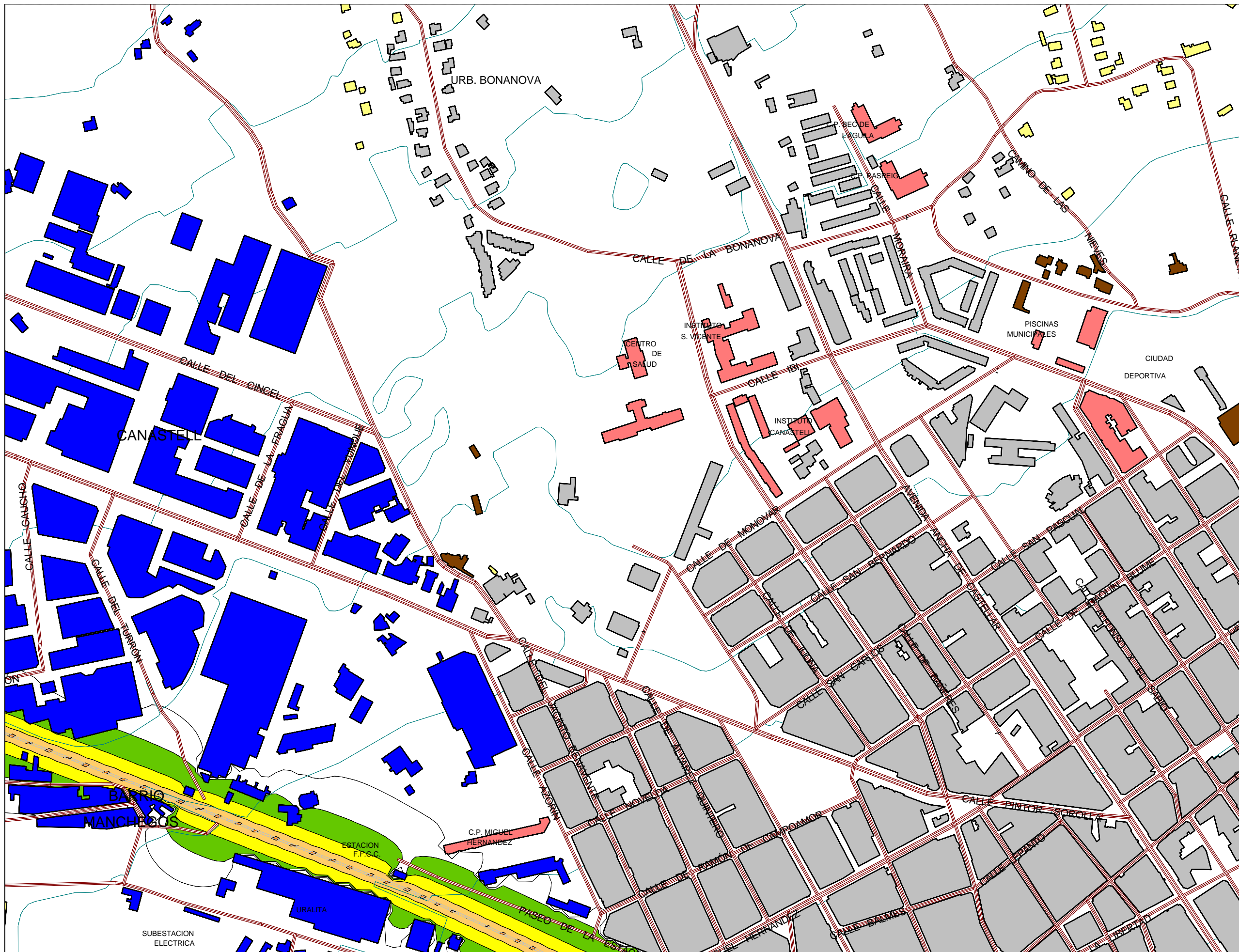
Plano:

SVR_1F_10

Fecha: Diciembre 2007

Título Plano:

MAPAS NIVELES SONOROS
INDICADOR Ldia. TRÁFICO FERROVIARIO.



AJUNTAMENT DE SANT VICENT DEL RASPEIG

POBLACIÓN EXPUESTA

dB(A)	Ldia	
	Nº personas expresados en unidades	%
<50	14861	99,09
50-55	113	0,75
55-60	24	0,16
60-65	0	0,00
65-70	0	0,00
70-75	0	0,00
>75	0	0,00
TOTAL	14998	100

LEYENDA TEMÁTICA

USOS DEL SUELO

- Sanitario y Docente
- Residencial
- Terciario
- Industrial

LEYENDA DE OBJETOS

- Carretera
- Ferrocarril
- Edificio
- Curva de Nivel...

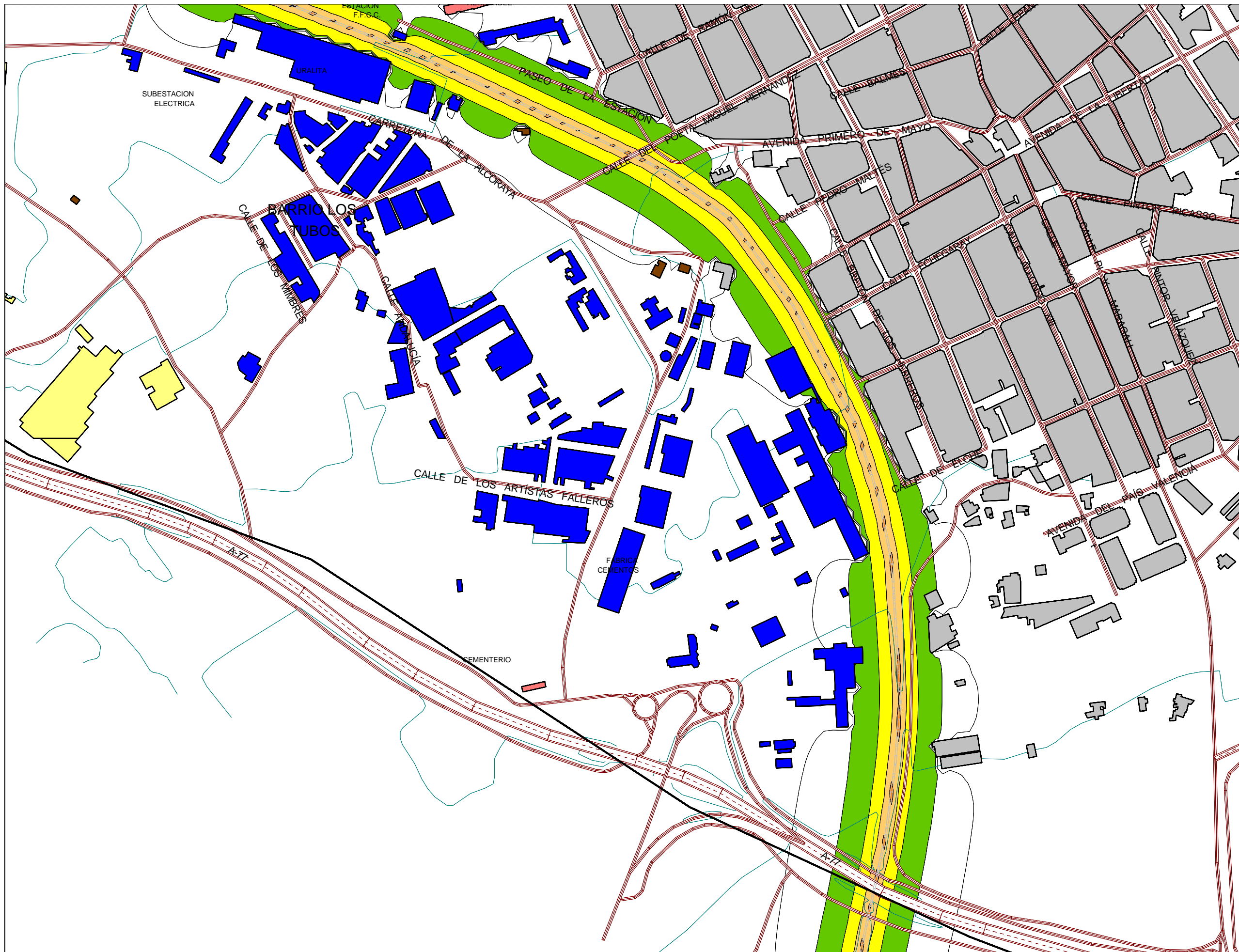
NIVELES SONOROS

- > 0.0 dB(A)
- > 50.0 dB(A)
- > 55.0 dB(A)
- > 60.0 dB(A)
- > 65.0 dB(A)
- > 70.0 dB(A)
- > 75.0 dB(A)

CUADRÍCULA SITUACIÓN

1	2
3	4
5	6
7	8
9	10
11	12
13	14
15	16
17	18
19	

Hoja 11 de 19



AJUNTAMENT DE SANT VICENT DEL RASPEIG

POBLACIÓN EXPUESTA

dB(A)	Ldia	
	Nº personas expresados en unidades	%
<50	7252	95,03
50-55	327	4,28
55-60	52	0,68
60-65	0	0,00
65-70	0	0,00
70-75	0	0,00
>75	0	0,00
TOTAL	7631	100

LEYENDA TEMÁTICA

USOS DEL SUELO

- Sanitario y Docente
- Residencial
- Terciario
- Industrial

LEYENDA DE OBJETOS

- Carretera
- Ferrocarril
- Edificio
- Curva de Nivel...

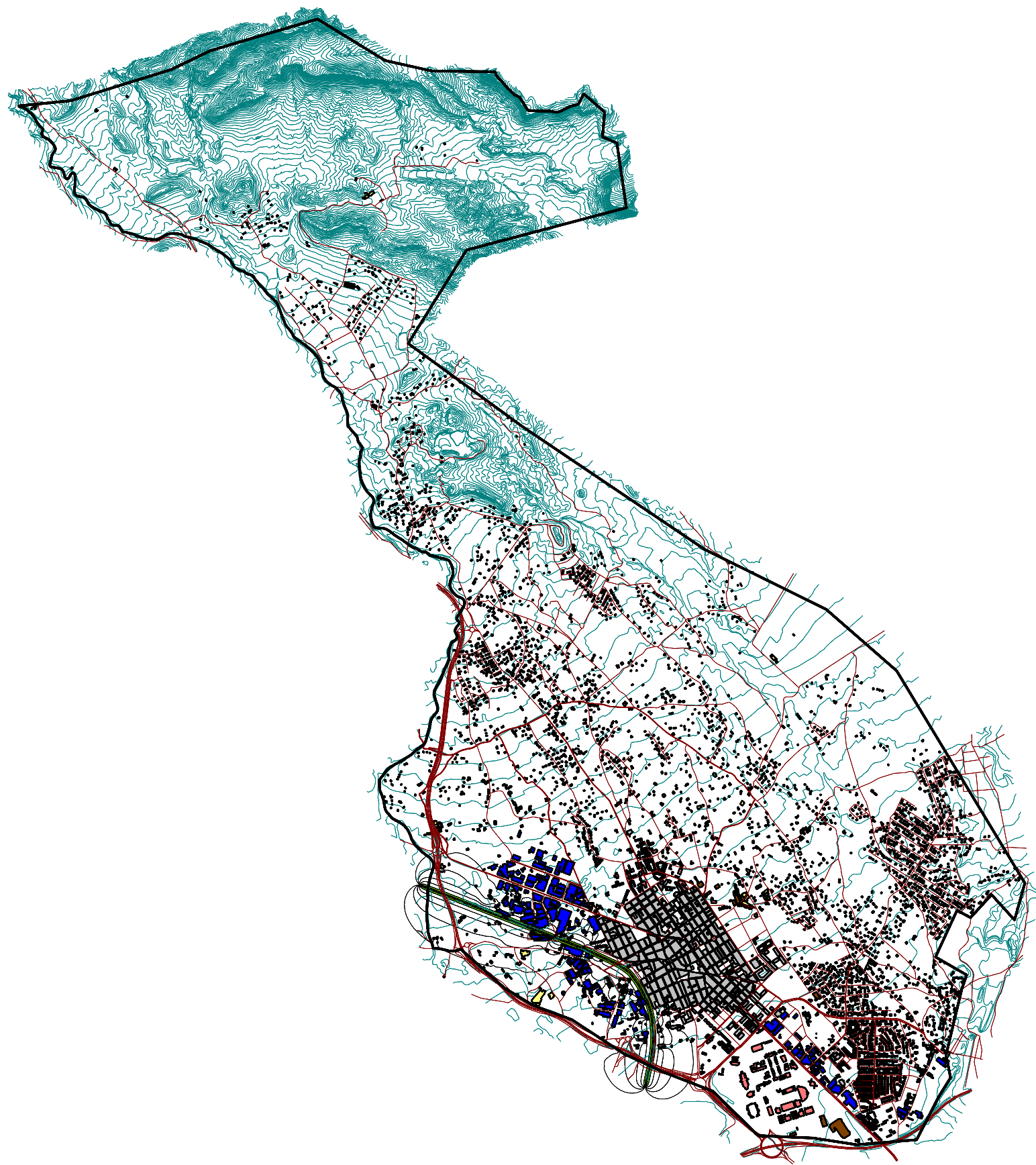
NIVELES SONOROS

- > 0.0 dB(A)
- > 50.0 dB(A)
- > 55.0 dB(A)
- > 60.0 dB(A)
- > 65.0 dB(A)
- > 70.0 dB(A)
- > 75.0 dB(A)

CUADRÍCULA SITUACIÓN

1	2			
	3			
		4	5	
		6	7	8
		10	11	12
		14	15	16
				18
				19

Hoja 15 de 19



**AJUNTAMENT DE
SANT VICENT DEL RASPEIG**

POBLACI3N EXPUESTA

Ltarde		
dB(A)	Nº personas expresados en unidades	
	expresados en unidades	%
<50	50531	100,00
50-55	0	0,00
55-60	0	0,00
60-65	0	0,00
65-70	0	0,00
70-75	0	0,00
>75	0	0,00
TOTAL	50531	100

LEYENDA TEMÁTICA

USOS DEL SUELO

- Sanitario y Docente
- Residencial
- Terciario
- Industrial

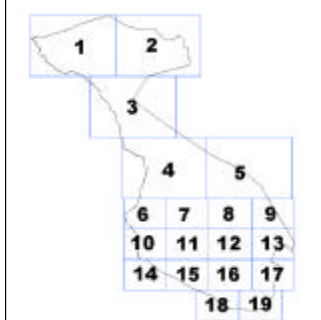
LEYENDA DE OBJETOS

- Carretera
- Ferrocarril
- Edificio
- Curva de Nivel...

NIVELES SONOROS

- > 0.0 dB(A)
- > 50.0 dB(A)
- > 55.0 dB(A)
- > 60.0 dB(A)
- > 65.0 dB(A)
- > 70.0 dB(A)
- > 75.0 dB(A)

CUADRÍCULA SITUACI3N



Hoja N
↑



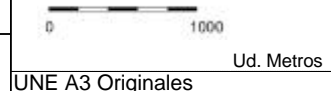
Título Proyecto:

MAPA ACÚSTICO DE SAN VICENTE DEL RASPEIG

Consultores:



Escala: 1/50000



UNE A3 Originales

Plano:

SVR_2F

Fecha: Diciembre 2007

Título Plano:

MAPAS NIVELES SONOROS
INDICADOR Ltarde. TRÁFICO FERROVIARIO.

**AJUNTAMENT DE
SANT VICENT DEL RASPEIG**

POBLACIÓN EXPUESTA

Ltarde		
dB(A)	Nº personas expresados en unidades	%
<50	115	100,00
50-55	0	0,00
55-60	0	0,00
60-65	0	0,00
65-70	0	0,00
70-75	0	0,00
>75	0	0,00
TOTAL	115	100

LEYENDA TEMÁTICA

USOS DEL SUELO

- Sanitario y Docente
- Residencial
- Terciario
- Industrial

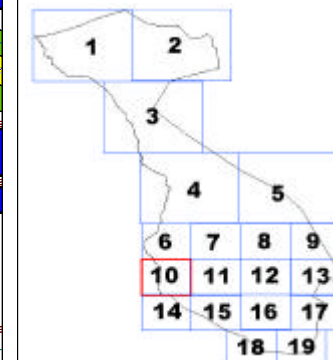
LEYENDA DE OBJETOS

- Carretera
- Ferrocarril
- Edificio
- Curva de Nivel...

NIVELES SONOROS

- > 0.0 dB(A)
- > 50.0 dB(A)
- > 55.0 dB(A)
- > 60.0 dB(A)
- > 65.0 dB(A)
- > 70.0 dB(A)
- > 75.0 dB(A)

CUADRÍCULA SITUACIÓN



Hoja 10 de 19



Título Proyecto:

MAPA ACÚSTICO DE SAN VICENTE DEL RASPEIG

Consultores:



Escala: 1/5000



UNE A3 Originales

Plano:

SVR_2F_10

Fecha: Diciembre 2007

Título Plano:

MAPAS NIVELES SONOROS
INDICADOR Ltarde. TRÁFICO FERROVIARIO.



AJUNTAMENT DE SANT VICENT DEL RASPEIG

POBLACIÓN EXPUESTA

Ltarde		
dB(A)	Nº personas expresados en unidades	%
<50	14998	100,00
50-55	0	0,00
55-60	0	0,00
60-65	0	0,00
65-70	0	0,00
70-75	0	0,00
>75	0	0,00
TOTAL	14998	100

LEYENDA TEMÁTICA

USOS DEL SUELO

- Sanitario y Docente
- Residencial
- Terciario
- Industrial

LEYENDA DE OBJETOS

- Carretera
- Ferrocarril
- Edificio
- Curva de Nivel...

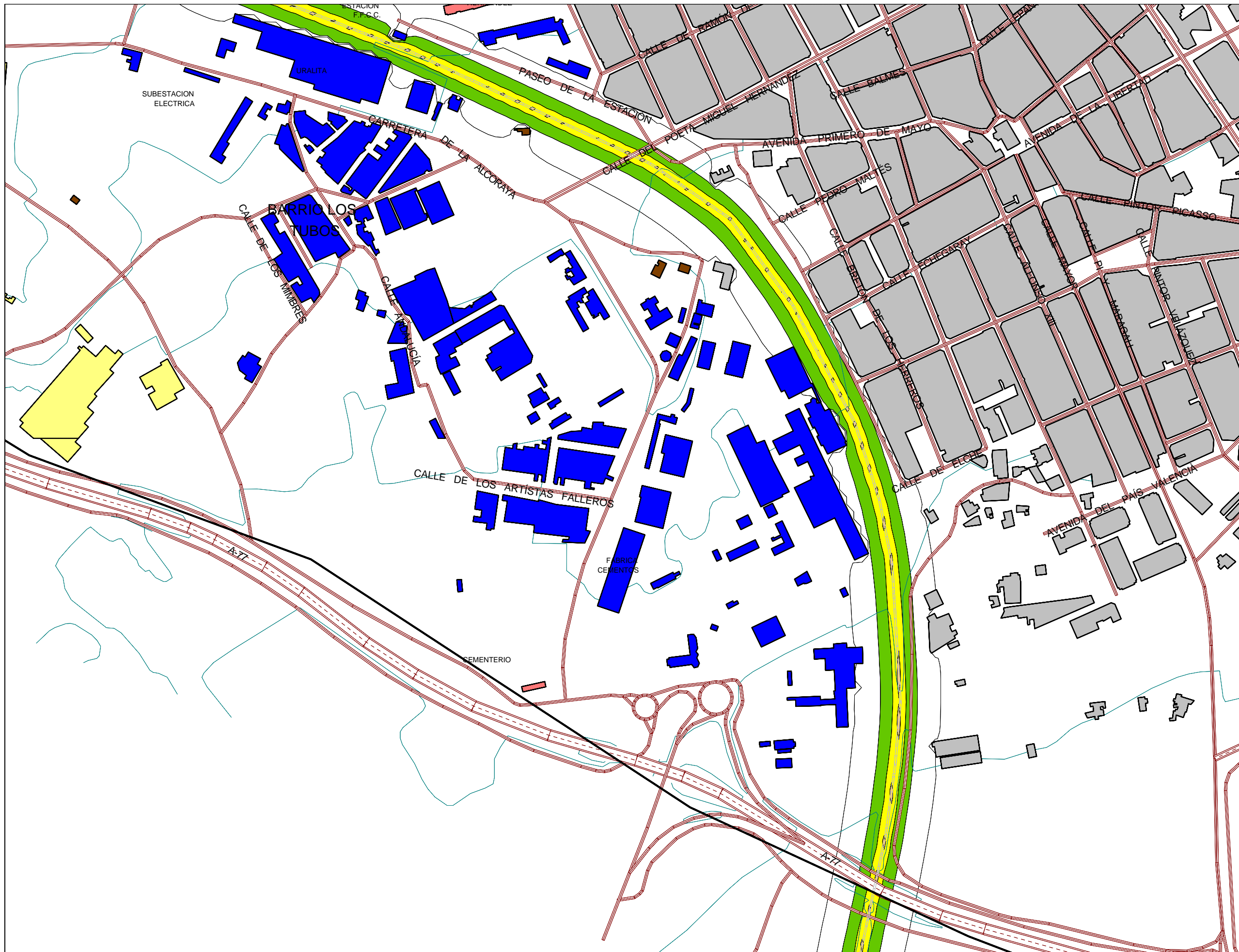
NIVELES SONOROS

- > 0.0 dB(A)
- > 50.0 dB(A)
- > 55.0 dB(A)
- > 60.0 dB(A)
- > 65.0 dB(A)
- > 70.0 dB(A)
- > 75.0 dB(A)

CUADRÍCULA SITUACIÓN

1	2
3	4
5	6
7	8
9	10
11	12
13	14
15	16
17	18
19	

Hoja 11 de 19



AJUNTAMENT DE SANT VICENT DEL RASPEIG

POBLACIÓ EXPUESTA

Ltarde		
dB(A)	Nº personas expresados en unidades	%
<50	7631	100,00
50-55	0	0,00
55-60	0	0,00
60-65	0	0,00
65-70	0	0,00
70-75	0	0,00
>75	0	0,00
TOTAL	7631	100

LEYENDA TEMÁTICA

USOS DEL SUELO

- Sanitario y Docente
- Residencial
- Terciario
- Industrial

LEYENDA DE OBJETOS

- Carretera
- Ferrocarril
- Edificio
- Curva de Nivel...

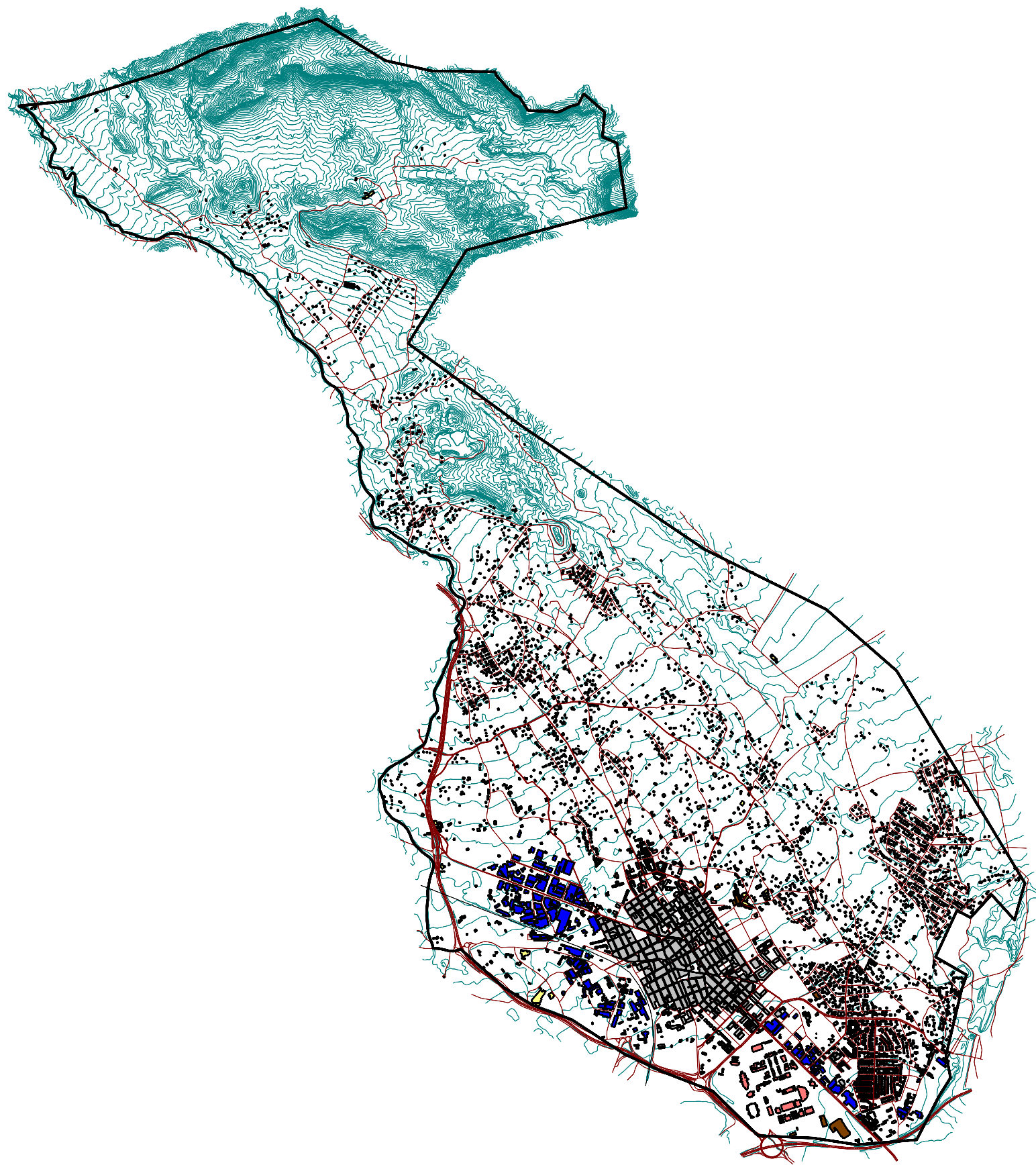
NIVELES SONOROS

- > 0.0 dB(A)
- > 50.0 dB(A)
- > 55.0 dB(A)
- > 60.0 dB(A)
- > 65.0 dB(A)
- > 70.0 dB(A)
- > 75.0 dB(A)

CUADRÍCULA SITUACIÓN

1	2			
	3			
	4	5		
	6	7	8	9
	10	11	12	13
	14	15	16	17
			18	19

Hoja 15 de 19



**AJUNTAMENT DE
SANT VICENT DEL RASPEIG**

POBLACI3N EXPUESTA

Lnoche		
dB(A)	Nº personas expresados en unidades	
	expresados en unidades	%
<50	50529	100,00
50-55	2	0,00
55-60	0	0,00
60-65	0	0,00
65-70	0	0,00
70-75	0	0,00
>75	0	0,00
TOTAL	50531	100

LEYENDA TEMÁTICA

USOS DEL SUELO

- Sanitario y Docente
- Residencial
- Terciario
- Industrial

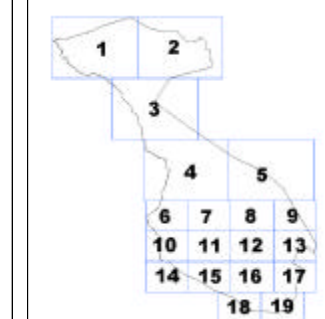
LEYENDA DE OBJETOS

- Carretera
- Ferrocarril
- Edificio
- Curva de Nivel...

NIVELES SONOROS

- > 0.0 dB(A)
- > 50.0 dB(A)
- > 55.0 dB(A)
- > 60.0 dB(A)
- > 65.0 dB(A)
- > 70.0 dB(A)
- > 75.0 dB(A)

CUADRÍCULA SITUACI3N



Hoja



Título Proyecto:

MAPA ACÚSTICO DE SAN VICENTE DEL RASPEIG

Consultores:



Escala: 1/50000



UNE A3 Originales

Ud. Metros

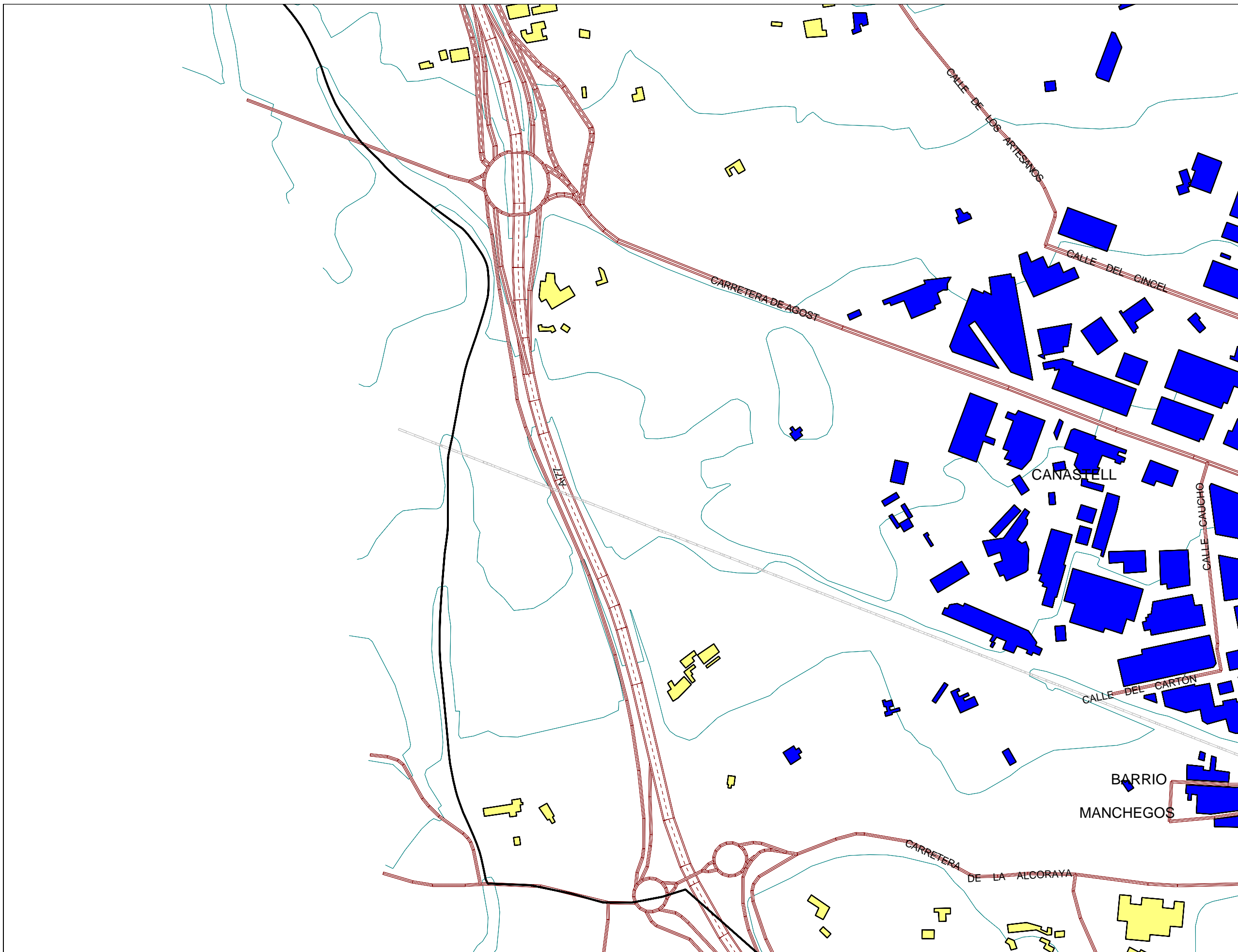
Plano:

SVR_3F

Fecha: Diciembre 2007

Título Plano:

MAPAS NIVELES SONOROS
INDICADOR Lnoche.TRÁFICO FERROVIARIO.



AJUNTAMENT DE SANT VICENT DEL RASPEIG

POBLACIÓN EXPUESTA

Lnoche		
dB(A)	Nº personas expresados en unidades	%
<50	115	100,00
50-55	0	0,00
55-60	0	0,00
60-65	0	0,00
65-70	0	0,00
70-75	0	0,00
>75	0	0,00
TOTAL	115	100

LEYENDA TEMÁTICA

USOS DEL SUELO

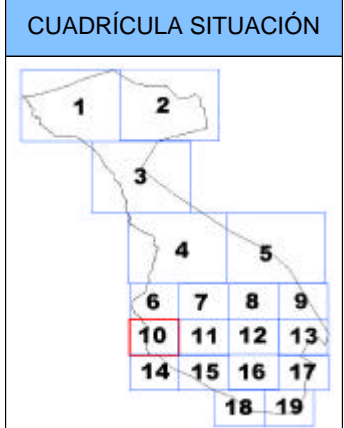
- Sanitario y Docente
- Residencial
- Terciario
- Industrial

LEYENDA DE OBJETOS

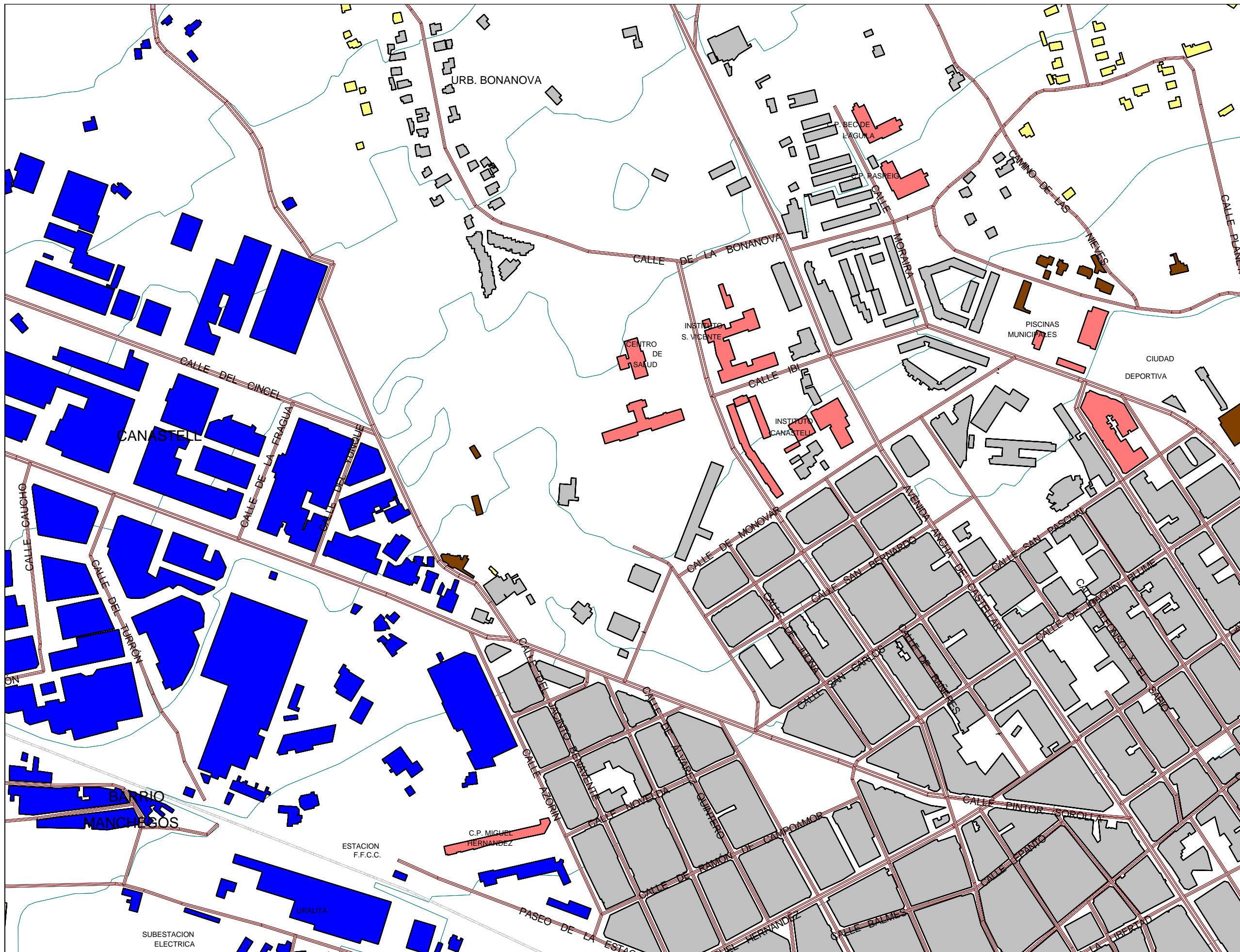
- Carretera
- Ferrocarril
- Edificio
- Curva de Nivel...

NIVELES SONOROS

- > 0.0 dB(A)
- > 50.0 dB(A)
- > 55.0 dB(A)
- > 60.0 dB(A)
- > 65.0 dB(A)
- > 70.0 dB(A)
- > 75.0 dB(A)



Hoja 10 de 19



AJUNTAMENT DE SANT VICENTE DEL RASPEIG

POBLACIÓN EXPUESTA

dB(A)	Lnoche	
	Nº personas expresados en unidades	%
<50	14996	99,99
50-55	2	0,01
55-60	0	0,00
60-65	0	0,00
65-70	0	0,00
70-75	0	0,00
>75	0	0,00
TOTAL	14996	100

LEYENDA TEMÁTICA

USOS DEL SUELO

- Sanitario y Docente
- Residencial
- Terciario
- Industrial

LEYENDA DE OBJETOS

- Carretera
- Ferrocarril
- Edificio
- Curva de Nivel...

NIVELES SONOROS

- > 0.0 dB(A)
- > 50.0 dB(A)
- > 55.0 dB(A)
- > 60.0 dB(A)
- > 65.0 dB(A)
- > 70.0 dB(A)
- > 75.0 dB(A)

CUADRÍCULA SITUACIÓN

1	2			
	3			
		4	5	
		6	7	8
		10	11	12
		14	15	16
				18
				19

Hoja 11 de 19



AJUNTAMENT DE SANT VICENT DEL RASPEIG

POBLACIÓN EXPUESTA

Lnoche		
dB(A)	Nº personas expresados en unidades	%
<50	7631	100,00
50-55	0	0,00
55-60	0	0,00
60-65	0	0,00
65-70	0	0,00
70-75	0	0,00
>75	0	0,00
TOTAL	7631	100

LEYENDA TEMÁTICA

USOS DEL SUELO

- Sanitario y Docente
- Residencial
- Terciario
- Industrial

LEYENDA DE OBJETOS

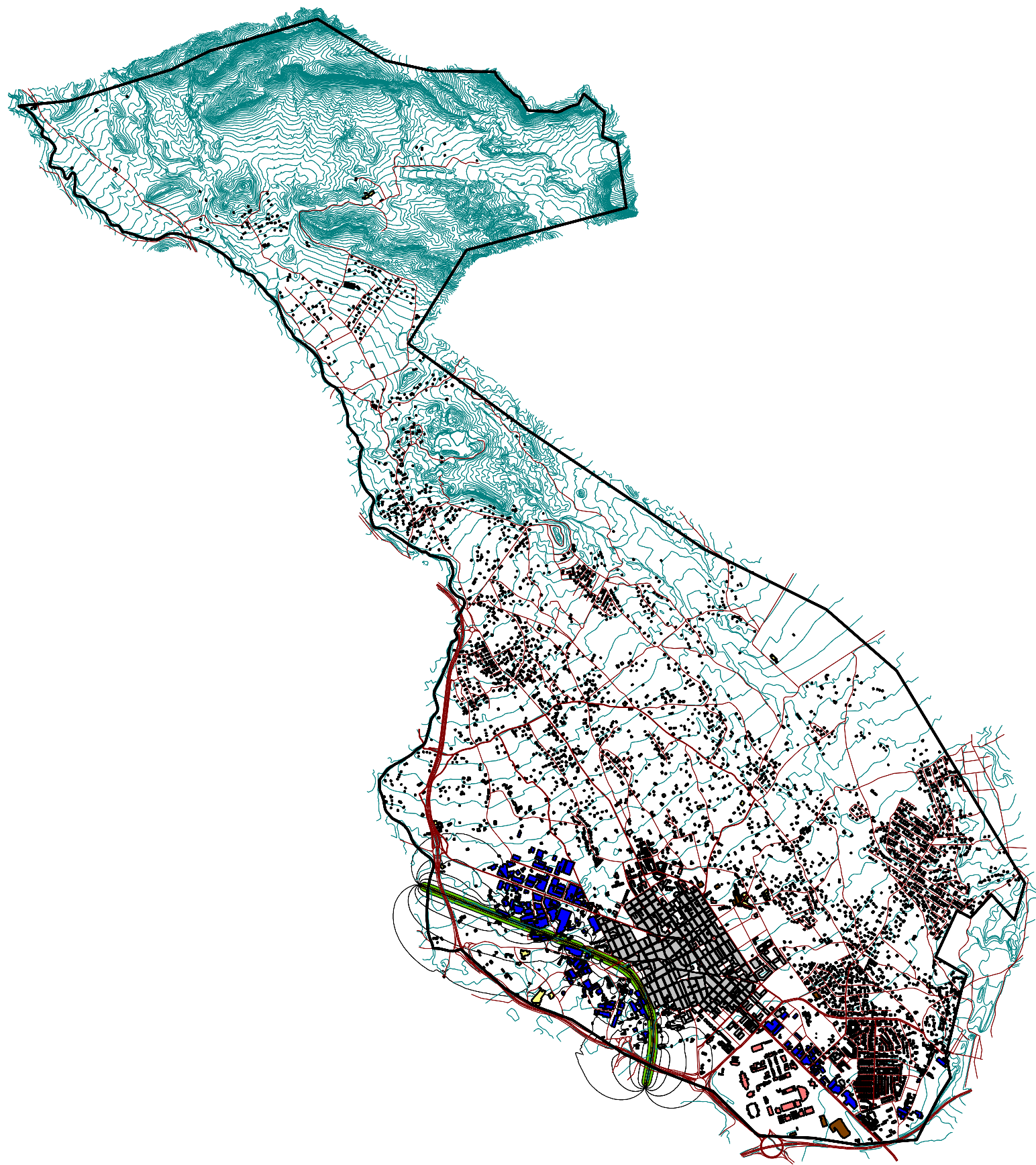
- Carretera
- Ferrocarril
- Edificio
- Curva de Nivel...

NIVELES SONOROS

- > 0.0 dB(A)
- > 50.0 dB(A)
- > 55.0 dB(A)
- > 60.0 dB(A)
- > 65.0 dB(A)
- > 70.0 dB(A)
- > 75.0 dB(A)

CUADRÍCULA SITUACIÓN

Hoja 15 de 19



**AJUNTAMENT DE
SANT VICENT DEL RASPEIG**

POBLACIÓN EXPUESTA

Lden		
dB(A)	Nº personas expresados en unidades	
	expresados en unidades	%
<50	50001	99,0
50-55	448	0,9
55-60	82	0,2
60-65	0	0,0
65-70	0	0,0
70-75	0	0,0
>75	0	0,0
TOTAL	50531	100

LEYENDA TEMÁTICA

USOS DEL SUELO

- Sanitario y Docente
- Residencial
- Terciario
- Industrial

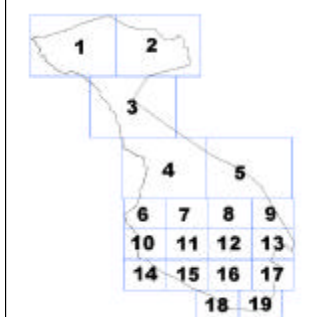
LEYENDA DE OBJETOS

- Carretera
- Ferrocarril
- Edificio
- Curva de Nivel...

NIVELES SONOROS

- > 0.0 dB(A)
- > 50.0 dB(A)
- > 55.0 dB(A)
- > 60.0 dB(A)
- > 65.0 dB(A)
- > 70.0 dB(A)
- > 75.0 dB(A)

CUADRÍCULA SITUACIÓN



Hoja N
↑



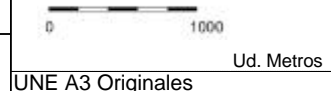
Título Proyecto:

MAPA ACÚSTICO DE SAN VICENTE DEL RASPEIG

Consultores:



Escala: 1/50000



UNE A3 Originales

Plano:

SVR_4F

Fecha: Diciembre 2007

Título Plano:

MAPAS NIVELES SONOROS
INDICADOR Lden. TRÁFICO FERROVIARIO.

**AJUNTAMENT DE
SANT VICENT DEL RASPEIG**

POBLACIÓN EXPUESTA

dB(A)	Lden	
	Nº personas expresados en unidades	%
<50	101	87,42
50-55	8	7,29
55-60	6	5,29
60-65	0	0,00
65-70	0	0,00
70-75	0	0,00
>75	0	0,00
TOTAL	115	100

LEYENDA TEMÁTICA

USOS DEL SUELO

- Sanitario y Docente
- Residencial
- Terciario
- Industrial

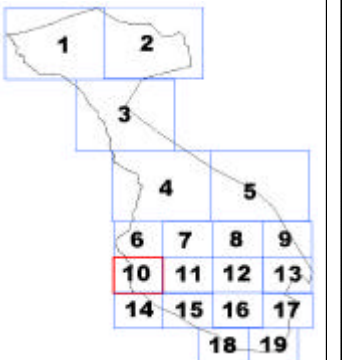
LEYENDA DE OBJETOS

- Carretera
- Ferrocarril
- Edificio
- Curva de Nivel...

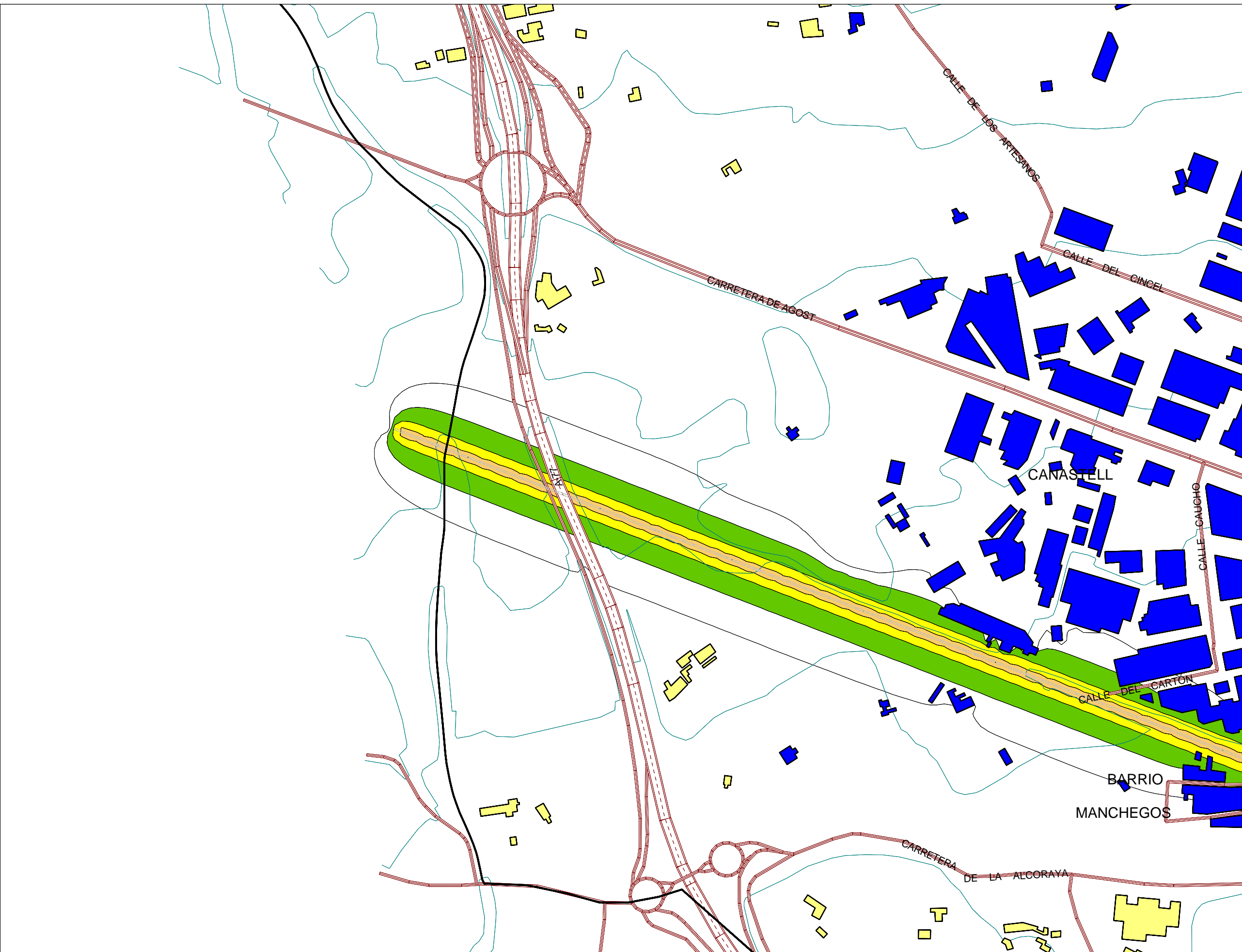
NIVELES SONOROS

- > 0.0 dB(A)
- > 50.0 dB(A)
- > 55.0 dB(A)
- > 60.0 dB(A)
- > 65.0 dB(A)
- > 70.0 dB(A)
- > 75.0 dB(A)

CUADRÍCULA SITUACIÓN



Hoja 10 de 19



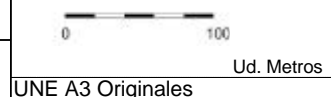
Título Proyecto:

MAPA ACÚSTICO DE SAN VICENTE DEL RASPEIG

Consultores:



Escala: 1/5000



Plano:

SVR_4F_10

Fecha: Diciembre 2007

Título Plano:

MAPAS NIVELES SONOROS
INDICADOR Lden. TRÁFICO FERROVIARIO.



AJUNTAMENT DE SANT VICENT DEL RASPEIG

POBLACIÓN EXPUESTA

dB(A)	Lden	
	Nº personas expresados en unidades	%
<50	14861	99,09
50-55	113	0,75
55-60	24	0,16
60-65	0	0,00
65-70	0	0,00
70-75	0	0,00
>75	0	0,00
TOTAL	14998	100

LEYENDA TEMÁTICA

USOS DEL SUELO

- Sanitario y Docente
- Residencial
- Terciario
- Industrial

LEYENDA DE OBJETOS

- Carretera
- Ferrocarril
- Edificio
- Curva de Nivel...

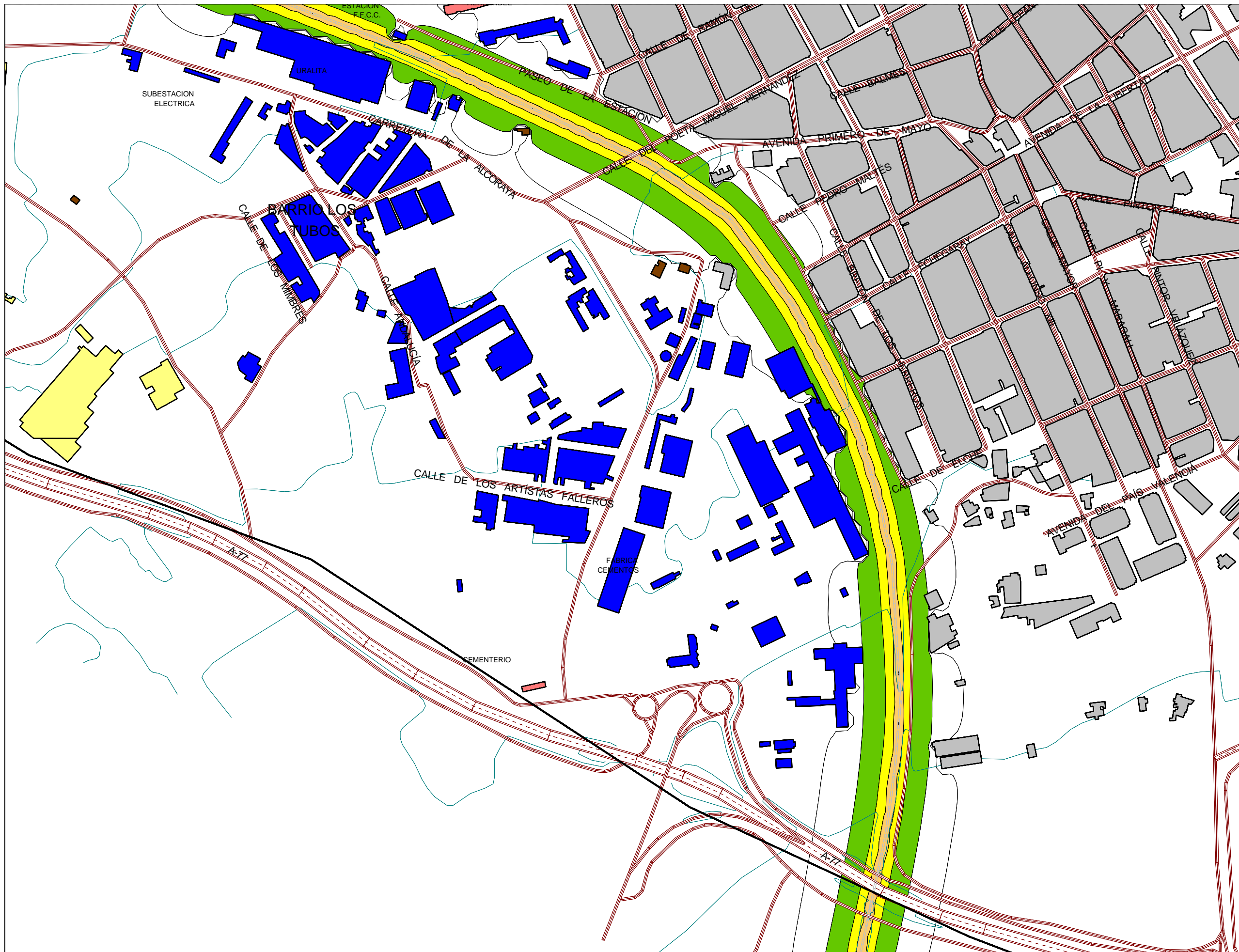
NIVELES SONOROS

- > 0.0 dB(A)
- > 50.0 dB(A)
- > 55.0 dB(A)
- > 60.0 dB(A)
- > 65.0 dB(A)
- > 70.0 dB(A)
- > 75.0 dB(A)

CUADRÍCULA SITUACIÓN

1	2
3	4
5	6
7	8
9	10
11	12
13	14
15	16
17	18
19	

Hoja 11 de 19



AJUNTAMENT DE SANT VICENT DEL RASPEIG

POBLACIÓ EXPUESTA

dB(A)	Lden	
	Nº personas expresados en unidades	%
<50	7252	95,03
50-55	327	4,28
55-60	52	0,68
60-65	0	0,00
65-70	0	0,00
70-75	0	0,00
>75	0	0,00
TOTAL	7631	100

LEYENDA TEMÁTICA

USOS DEL SUELO

- Sanitario y Docente
- Residencial
- Terciario
- Industrial

LEYENDA DE OBJETOS

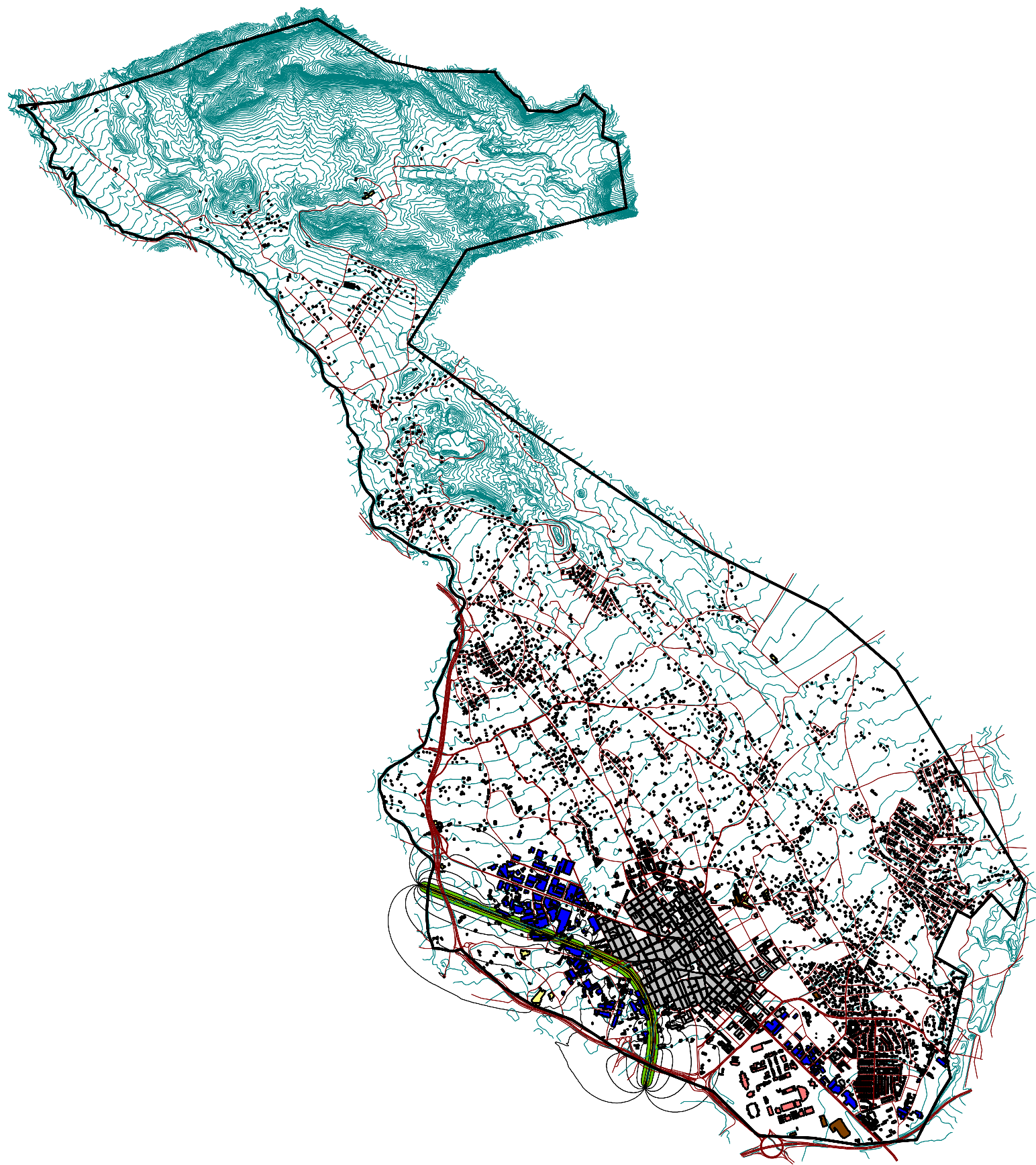
- Carretera
- Ferrocarril
- Edificio
- Curva de Nivel...

NIVELES SONOROS

- > 0.0 dB(A)
- > 50.0 dB(A)
- > 55.0 dB(A)
- > 60.0 dB(A)
- > 65.0 dB(A)
- > 70.0 dB(A)
- > 75.0 dB(A)

CUADRÍCULA SITUACIÓN

Hoja 15 de 19



**AJUNTAMENT DE
SANT VICENT DEL RASPEIG**

POBLACIÓN EXPUESTA

dB(A)	L _{Aeq,dia}	
	Nº personas expresados en unidades	%
<45	50059	99,1
45-50	453	0,9
50-55	18	0,0
55-60	0	0,0
60-65	0	0,0
65-70	0	0,0
70-75	0	0,0
>75	0	0,0
TOTAL	50531	100

LEYENDA TEMÁTICA

USOS DEL SUELO

- Sanitario y Docente
- Residencial
- Terciario
- Industrial

LEYENDA DE OBJETOS

- Carretera
- Ferrocarril
- Edificio
- Curva de Nivel...

NIVELES SONOROS

- > 0.0 dB(A)
- > 50.0 dB(A)
- > 55.0 dB(A)
- > 60.0 dB(A)
- > 65.0 dB(A)
- > 70.0 dB(A)
- > 75.0 dB(A)

CUADRÍCULA SITUACIÓN



Hoja N
↑



Título Proyecto:

MAPA ACÚSTICO DE SAN VICENTE DEL RASPEIG

Consultores:



Escala: 1/50000



UNE A3 Originales

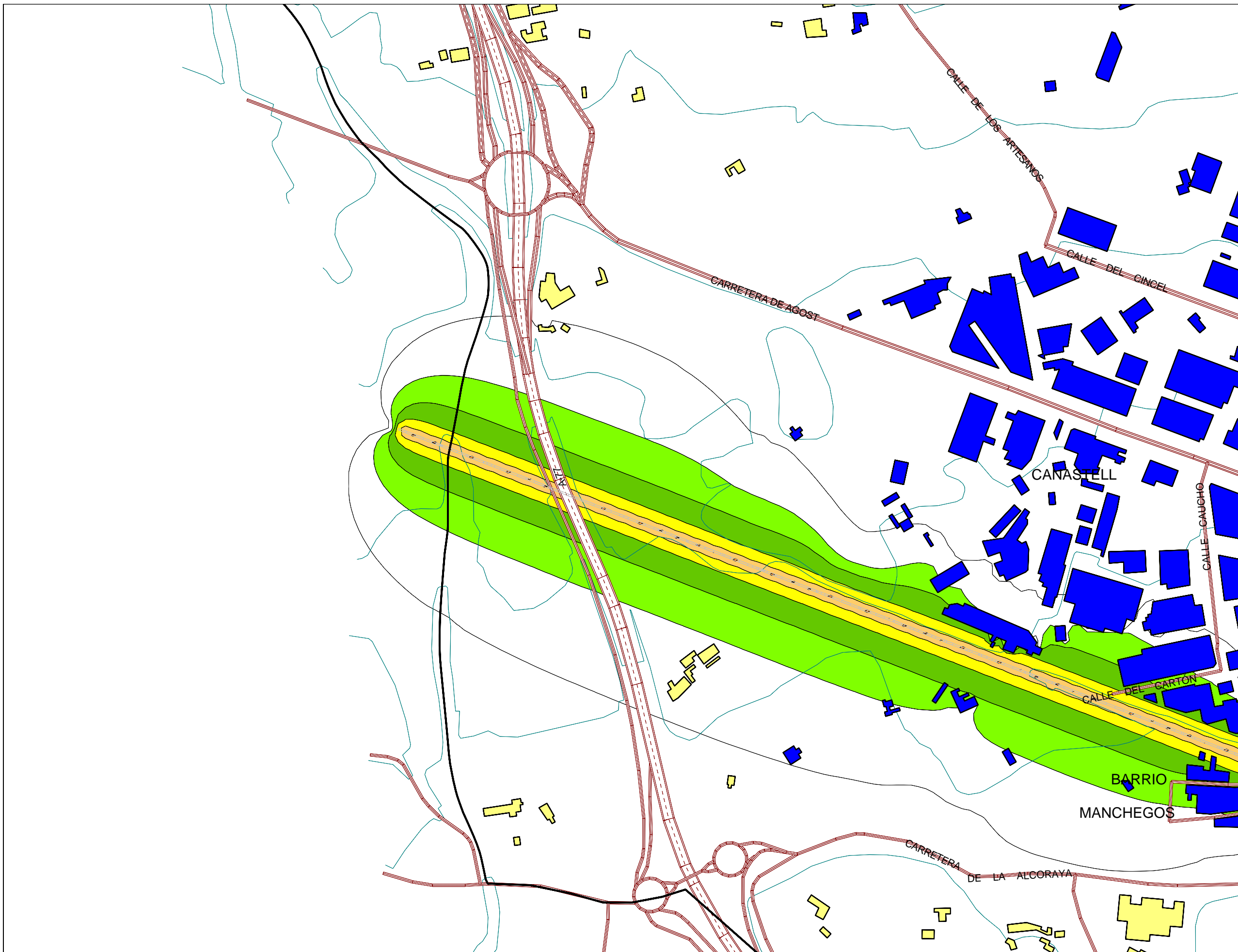
Plano:

SVR_5F

Fecha: Diciembre 2007

Título Plano:

MAPAS NIVELES SONOROS
INDICADOR L_{Aeq,dia}.TRÁFICO FERROVIARIO.



AJUNTAMENT DE SANT VICENT DEL RASPEIG

POBLACIÓN EXPUESTA

dB(A)	L _{Aeq,dia}	
	Nº personas expresados en unidades	%
<45	2829	95,53
45-50	2	0,05
50-55	7	0,22
55-60	112	3,78
60-65	12	0,42
65-70	0	0,00
70-75	0	0,00
>75	0	0,00
TOTAL	2961	100

LEYENDA TEMÁTICA

USOS DEL SUELO

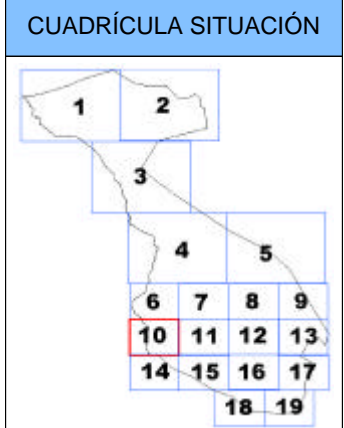
- Sanitario y Docente
- Residencial
- Terciario
- Industrial

LEYENDA DE OBJETOS

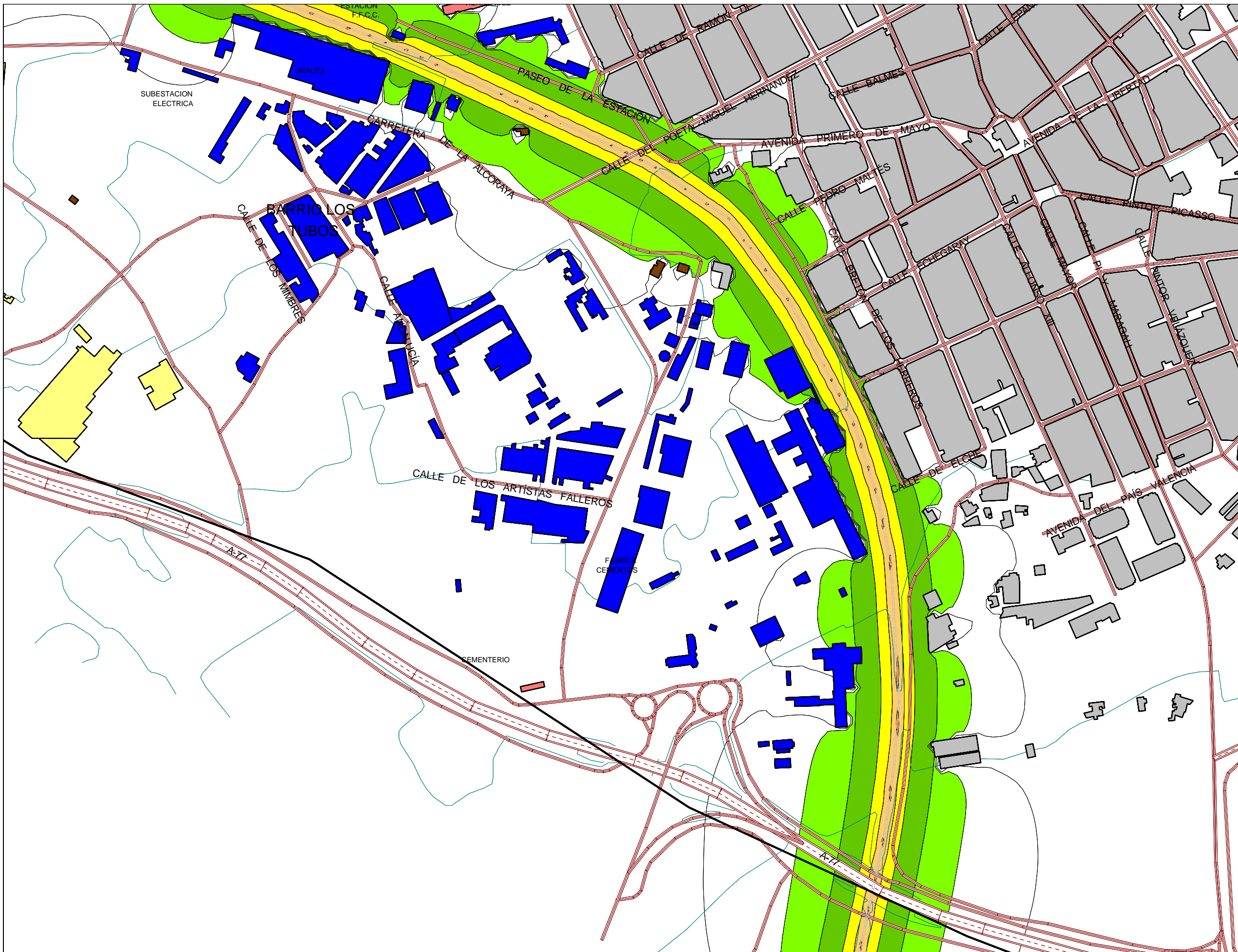
- Carretera
- Ferrocarril
- Edificio
- Curva de Nivel...

NIVELES SONOROS

- > 0.0 dB(A)
- > 45.0 dB(A)
- > 50.0 dB(A)
- > 55.0 dB(A)
- > 60.0 dB(A)
- > 65.0 dB(A)
- > 70.0 dB(A)
- > 75.0 dB(A)



Hoja 10 de 19



**AJUNTAMENT DE
SANT VICENT DEL RASPEIG**

POBLACIÓN EXPUESTA

dB(A)	L _{Aeq,dia}	
	Nº personas expresados en unidades	%
<45	7342	94,41
45-50	423	5,44
50-55	11	0,15
55-60	0	0,00
60-65	0	0,00
65-70	0	0,00
70-75	0	0,00
>75	0	0,00
TOTAL	7776	100

LEYENDA TEMÁTICA

USOS DEL SUELO

- Sanitario y Docente
- Residencial
- Terciario
- Industrial

LEYENDA DE OBJETOS

- Carretera
- Ferrocarril
- Edificio
- Curva de Nivel...

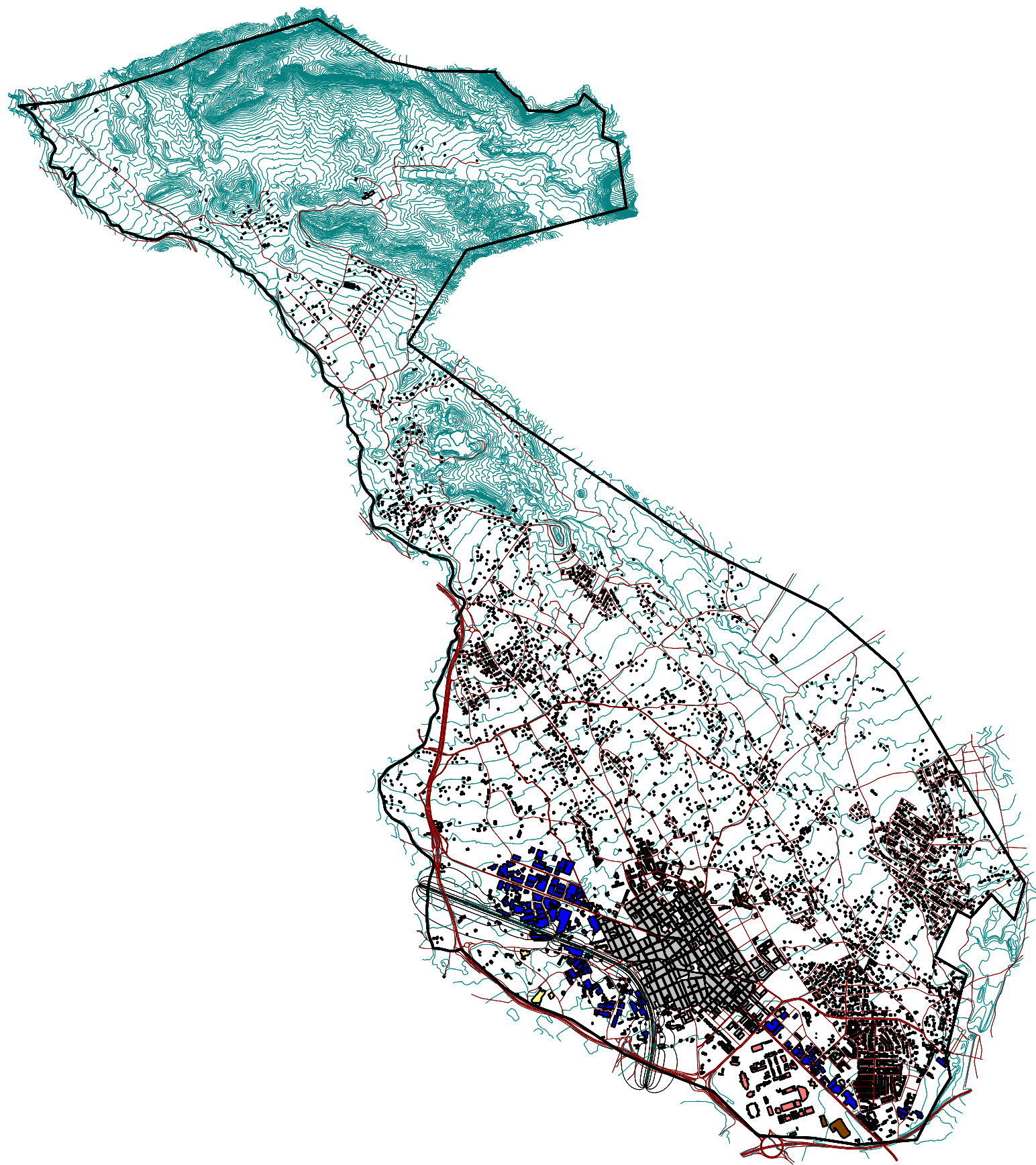
NIVELES SONOROS

- > 0.0 dB(A)
- > 45.0 dB(A)
- > 50.0 dB(A)
- > 55.0 dB(A)
- > 60.0 dB(A)
- > 65.0 dB(A)
- > 70.0 dB(A)
- > 75.0 dB(A)

CUADRÍCULA SITUACIÓN

1	2			
	3			
		4	5	
		6	7	8
		10	11	12
		14	15	16
				18
				19

Hoja 15 de 19 N
↑



AJUNTAMENT DE SANT VICENT DEL RASPEIG

POBLACIÓN EXPUESTA

dB(A)	LAeq,noche	
	Nº personas expresados en unidades	%
<45	50531	100,00
45-50	0	0,00
50-55	0	0,00
55-60	0	0,00
60-65	0	0,00
65-70	0	0,00
70-75	0	0,00
>75	0	0,00
TOTAL	50531	100

LEYENDA TEMÁTICA

USOS DEL SUELO

- Sanitario y Docente
- Residencial
- Terciario
- Industrial

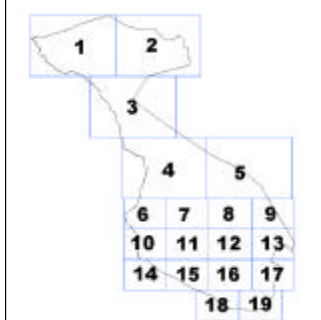
LEYENDA DE OBJETOS

- Carretera
- Ferrocarril
- Edificio
- Curva de Nivel...

NIVELES SONOROS

- > 0.0 dB(A)
- > 50.0 dB(A)
- > 55.0 dB(A)
- > 60.0 dB(A)
- > 65.0 dB(A)
- > 70.0 dB(A)
- > 75.0 dB(A)

CUADRÍCULA SITUACIÓN



Hoja N
↑



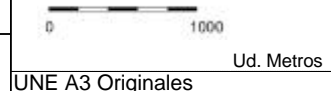
Título Proyecto:

MAPA ACÚSTICO DE SAN VICENTE DEL RASPEIG

Consultores:



Escala: 1/50000



UNE A3 Originales

Plano:

SVR_6F

Fecha: Diciembre 2007

Título Plano:

MAPAS NIVELES SONOROS
INDICADOR LAeq,noche.TRÁFICO FERROVIARIO.



AJUNTAMENT DE SANT VICENT DEL RASPEIG

POBLACIÓN EXPUESTA

dB(A)	L _{Aeq, noche}	
	Nº personas expresados en unidades	%
<45	2837	95,80
45-50	112	3,78
50-55	12	0,42
55-60	0	0,00
60-65	0	0,00
65-70	0	0,00
70-75	0	0,00
>75	0	0,00
TOTAL	2961	100

LEYENDA TEMÁTICA

USOS DEL SUELO

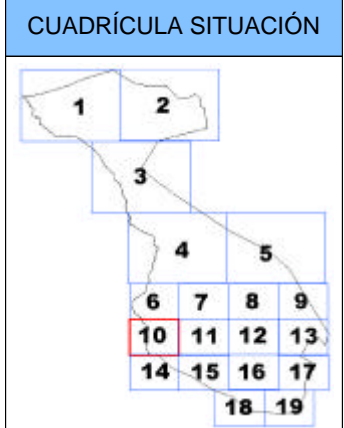
- Sanitario y Docente
- Residencial
- Terciario
- Industrial

LEYENDA DE OBJETOS

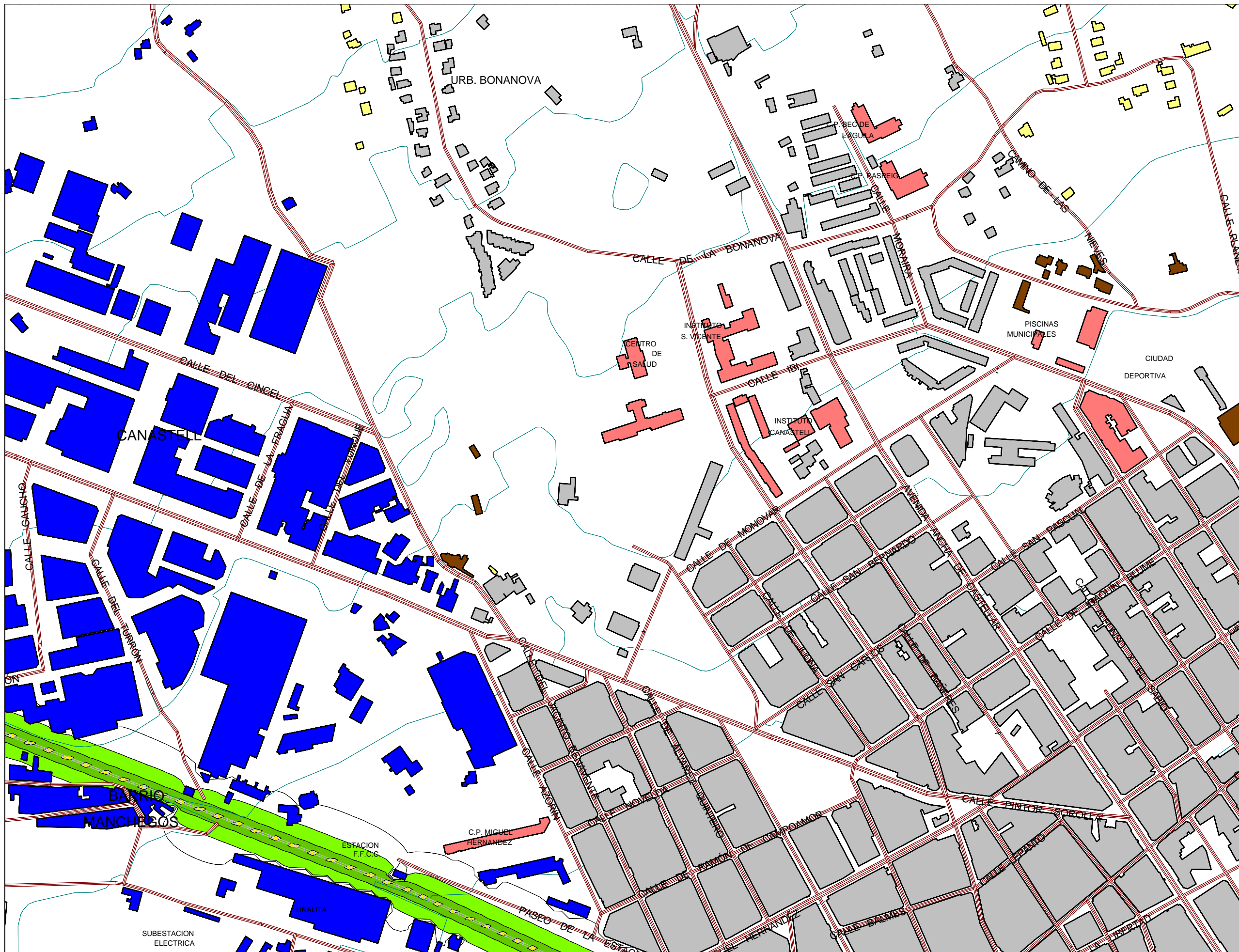
- Carretera
- Ferrocarril
- Edificio
- Curva de Nivel...

NIVELES SONOROS

- > 0.0 dB(A)
- > 45.0 dB(A)
- > 50.0 dB(A)
- > 55.0 dB(A)
- > 60.0 dB(A)
- > 65.0 dB(A)
- > 70.0 dB(A)
- > 75.0 dB(A)



Hoja 10 de 19



AJUNTAMENT DE SANT VICENT DEL RASPEIG

POBLACIÓN EXPUESTA

dB(A)	L _{Aeq, noche}	
	Nº personas expresados en unidades	%
<45	14998	100,00
45-50	0	0,00
50-55	0	0,00
55-60	0	0,00
60-65	0	0,00
65-70	0	0,00
70-75	0	0,00
>75	0	0,00
TOTAL	14998	100

LEYENDA TEMÁTICA

USOS DEL SUELO

- Sanitario y Docente
- Residencial
- Terciario
- Industrial

LEYENDA DE OBJETOS

- Carretera
- Ferrocarril
- Edificio
- Curva de Nivel...

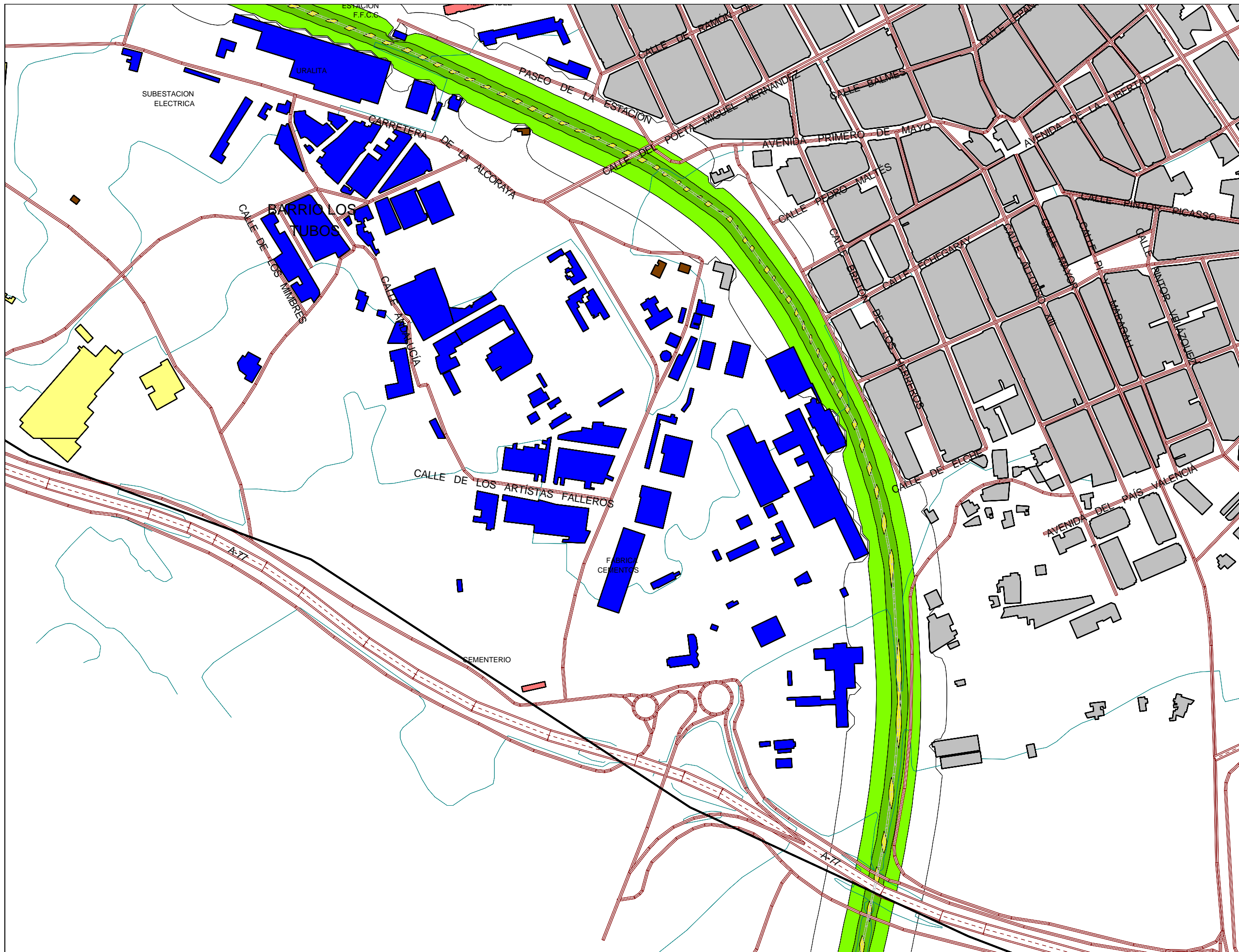
NIVELES SONOROS

- > 0.0 dB(A)
- > 45.0 dB(A)
- > 50.0 dB(A)
- > 55.0 dB(A)
- > 60.0 dB(A)
- > 65.0 dB(A)
- > 70.0 dB(A)
- > 75.0 dB(A)

CUADRÍCULA SITUACIÓN

1	2
3	4
5	6
7	8
9	10
11	12
13	14
15	16
17	18
19	

Hoja 11 de 19



AJUNTAMENT DE SANT VICENT DEL RASPEIG

POBLACIÓN EXPUESTA

dB(A)	L _{Aeq, noche}	
	Nº personas expresados en unidades	%
<45	7776	100,00
45-50	0	0,00
50-55	0	0,00
55-60	0	0,00
60-65	0	0,00
65-70	0	0,00
70-75	0	0,00
>75	0	0,00
TOTAL	7776	100

LEYENDA TEMÁTICA

USOS DEL SUELO

- Sanitario y Docente
- Residencial
- Terciario
- Industrial

LEYENDA DE OBJETOS

- Carretera
- Ferrocarril
- Edificio
- Curva de Nivel...

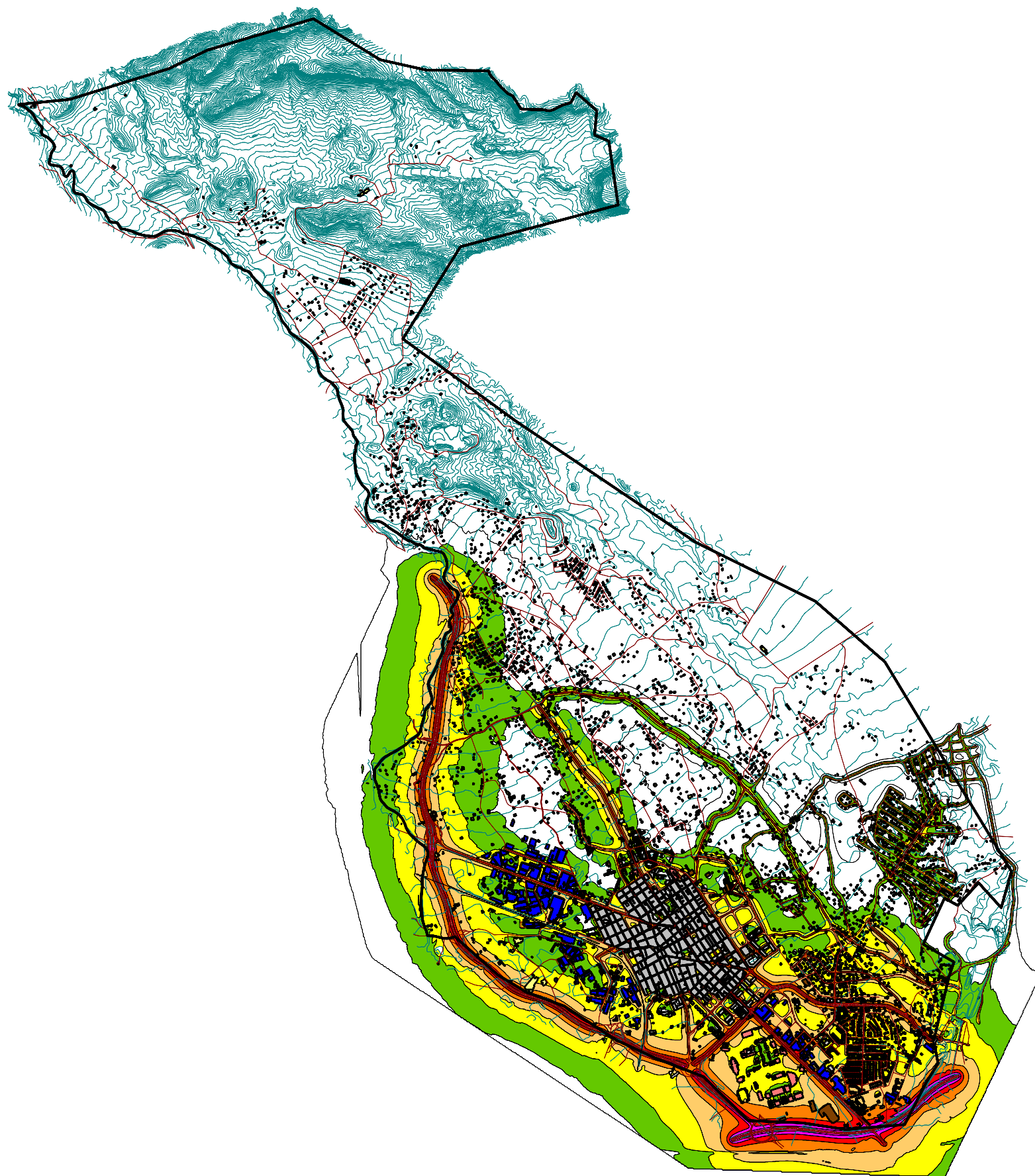
NIVELES SONOROS

- > 0.0 dB(A)
- > 45.0 dB(A)
- > 50.0 dB(A)
- > 55.0 dB(A)
- > 60.0 dB(A)
- > 65.0 dB(A)
- > 70.0 dB(A)
- > 75.0 dB(A)

CUADRÍCULA SITUACIÓN

Hoja 15 de 19

MAPAS NIVELES SONOROS: RUIDO TOTAL



**AJUNTAMENT DE
SANT VICENT DEL RASPEIG**

POBLACIÓN EXPUESTA

dB(A)	L día	
	Nº personas expresados en unidades	%
<50	4712	9,3
50-55	2102	4,2
55-60	4888	9,7
60-65	15074	29,8
65-70	14300	28,3
70-75	8662	17,1
>75	793	1,6
TOTAL	50531	100

LEYENDA TEMÁTICA

USOS DEL SUELO

- Sanitario y Docente
- Residencial
- Terciario
- Industrial

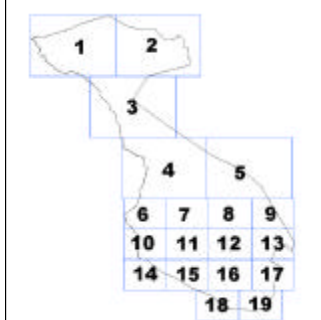
LEYENDA DE OBJETOS

- Carretera
- Ferrocarril
- Edificio
- Curva de Nivel...

NIVELES SONOROS

- > 0.0 dB(A)
- > 50.0 dB(A)
- > 55.0 dB(A)
- > 60.0 dB(A)
- > 65.0 dB(A)
- > 70.0 dB(A)
- > 75.0 dB(A)

CUADRÍCULA SITUACIÓN



Hoja N
↑



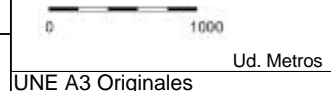
Título Proyecto:

MAPA ACÚSTICO DE SAN VICENTE DEL RASPEIG

Consultores:



Escala: 1/50000



UNE A3 Originales

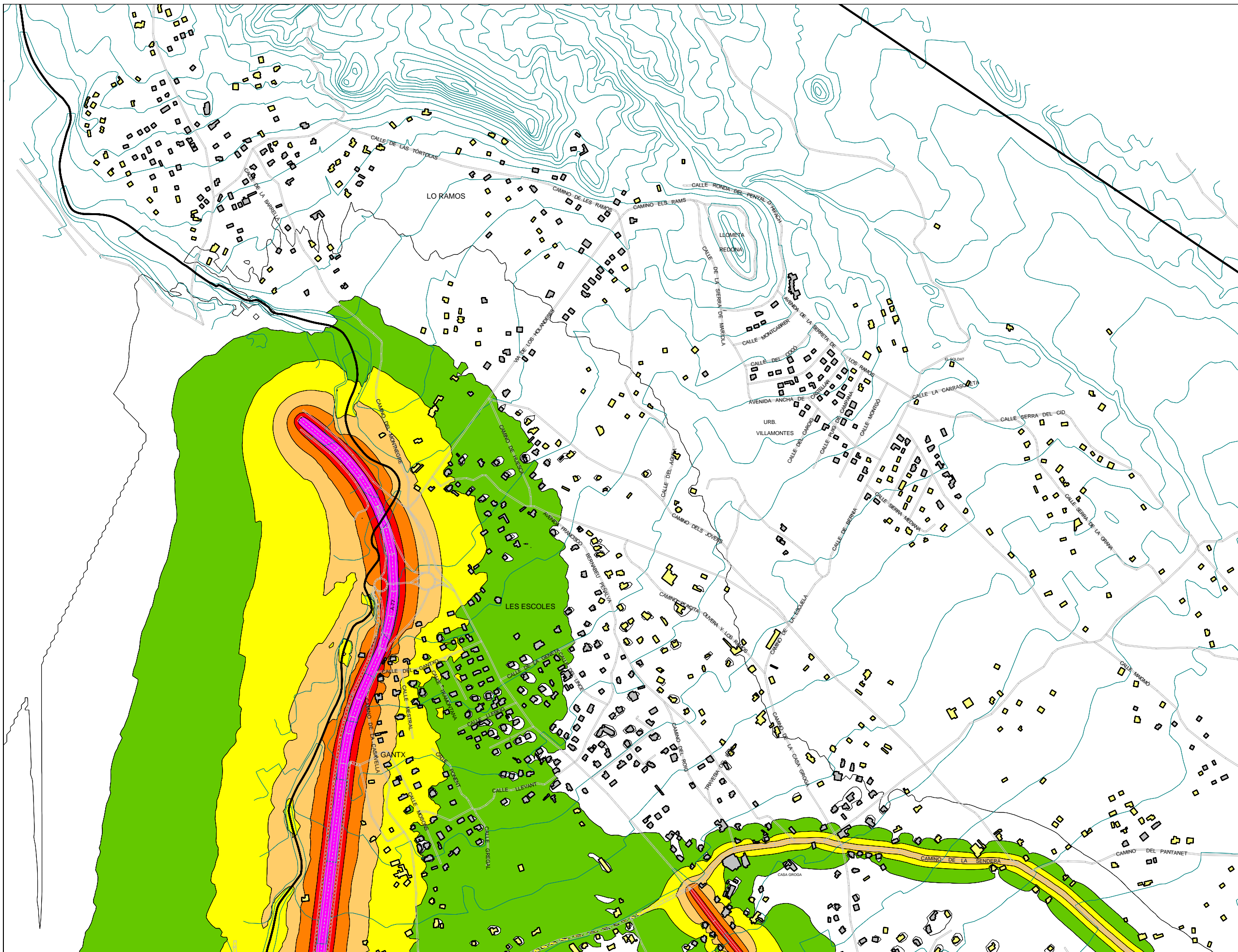
Plano:

SVR_1T

Fecha: Diciembre 2007

Título Plano:

MAPAS NIVELES SONOROS
INDICADOR L día. RUIDO TOTAL(todos los focos).



AJUNTAMENT DE SANT VICENT DEL RASPEIG

POBLACIÓN EXPUESTA

dB(A)	Ldía	
	Nº personas expresados en unidades	%
<50	986	77,28
50-55	158	12,37
55-60	114	8,91
60-65	16	1,29
65-70	1	0,11
70-75	1	0,05
>75	0	0,00
TOTAL	1276	100

LEYENDA TEMÁTICA

USOS DEL SUELO

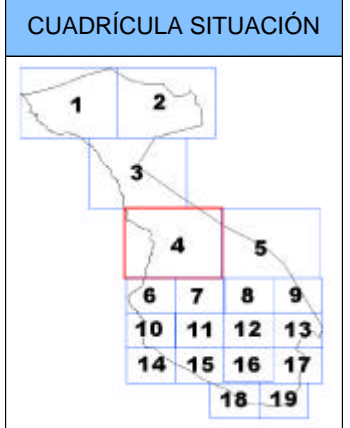
- Sanitario y Docente
- Residencial
- Terciario
- Industrial

LEYENDA DE OBJETOS

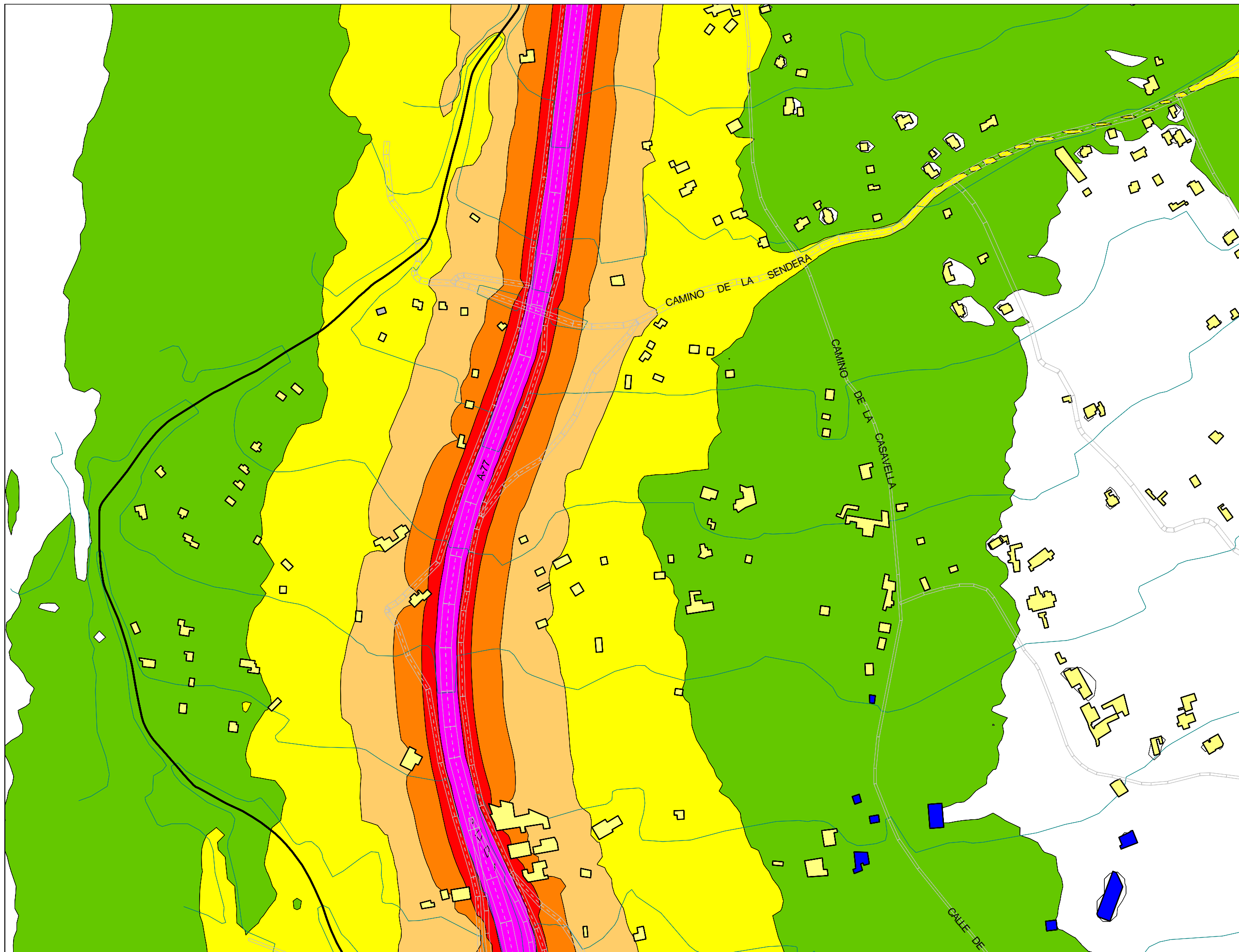
- Carretera
- Ferrocarril
- Edificio
- Curva de Nivel...

NIVELES SONOROS

- > 0.0 dB(A)
- > 50.0 dB(A)
- > 55.0 dB(A)
- > 60.0 dB(A)
- > 65.0 dB(A)
- > 70.0 dB(A)
- > 75.0 dB(A)



Hoja 04 de 19



AJUNTAMENT DE SANT VICENT DEL RASPEIG

POBLACIÓN EXPUESTA

dB(A)	Ldía	
	Nº personas expresados en unidades	%
<50	18	50,42
50-55	10	28,85
55-60	1	2,24
60-65	2	4,20
65-70	1	3,36
70-75	4	10,92
>75	0	0,00
TOTAL	36	100

LEYENDA TEMÁTICA

USOS DEL SUELO

- Sanitario y Docente
- Residencial
- Terciario
- Industrial

LEYENDA DE OBJETOS

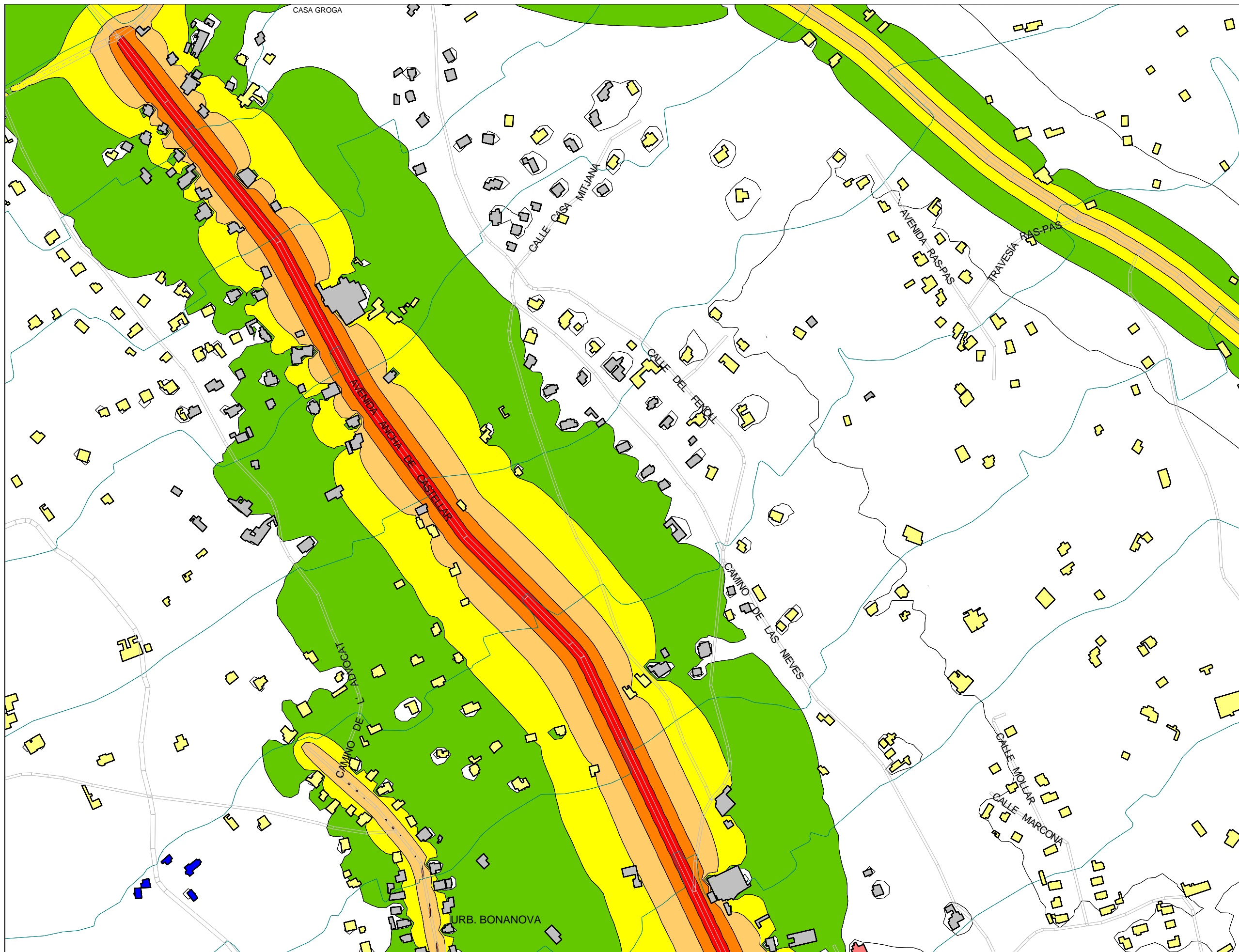
- Carretera
- Ferrocarril
- Edificio
- Curva de Nivel...

NIVELES SONOROS

- > 0.0 dB(A)
- > 50.0 dB(A)
- > 55.0 dB(A)
- > 60.0 dB(A)
- > 65.0 dB(A)
- > 70.0 dB(A)
- > 75.0 dB(A)

CUADRÍCULA SITUACIÓN

Hoja 06 de 19



AJUNTAMENT DE SANT VICENT DEL RASPEIG

POBLACIÓN EXPUESTA

dB(A)	Ldía	
	Nº personas expresados en unidades	%
<50	491	67,17
50-55	64	8,76
55-60	54	7,39
60-65	56	7,59
65-70	67	9,10
70-75	0	0,00
>75	0	0,00
TOTAL	731	100

LEYENDA TEMÁTICA

USOS DEL SUELO

- Sanitario y Docente
- Residencial
- Terciario
- Industrial

LEYENDA DE OBJETOS

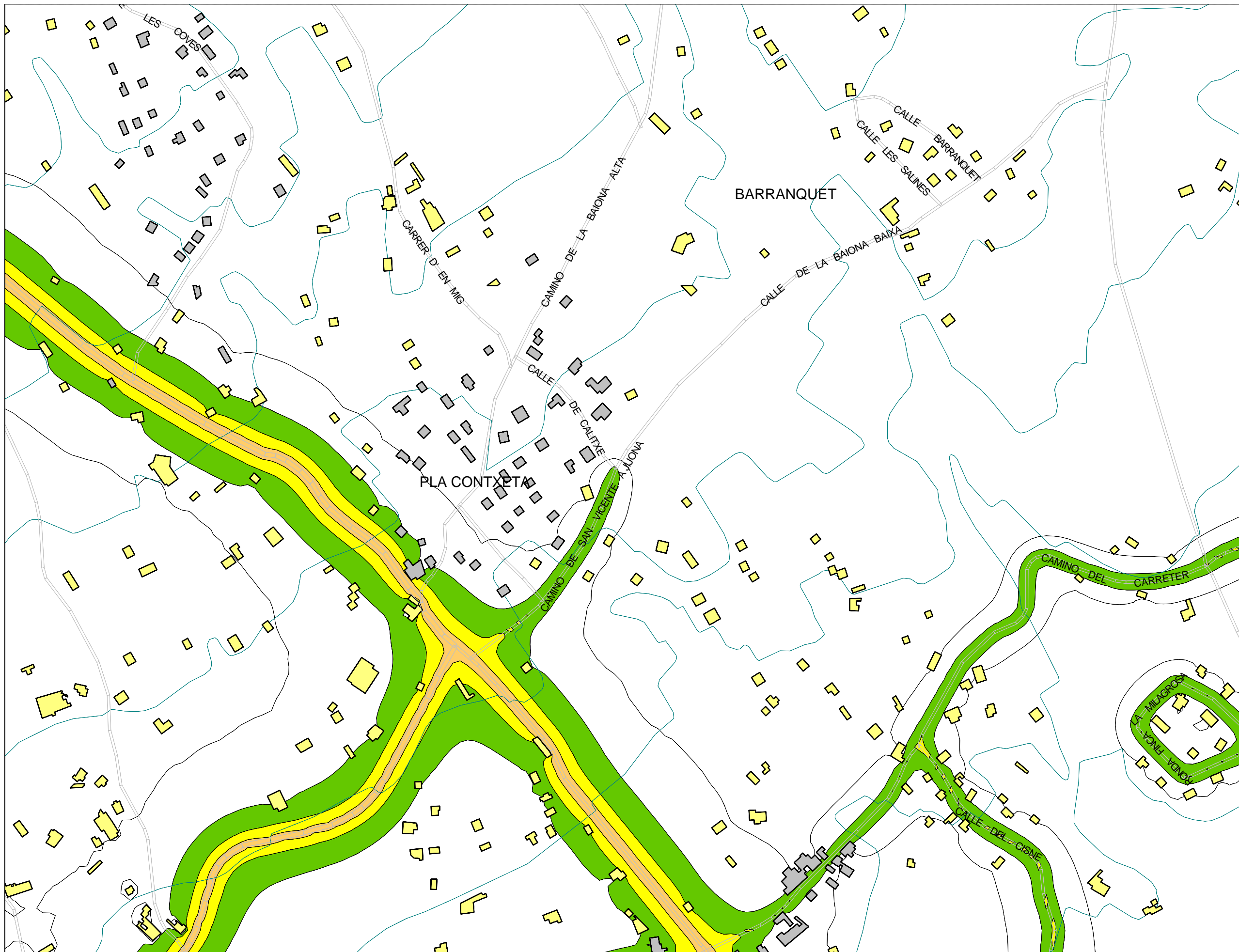
- Carretera
- Ferrocarril
- Edificio
- Curva de Nivel...

NIVELES SONOROS

- > 0.0 dB(A)
- > 50.0 dB(A)
- > 55.0 dB(A)
- > 60.0 dB(A)
- > 65.0 dB(A)
- > 70.0 dB(A)
- > 75.0 dB(A)

CUADRÍCULA SITUACIÓN

Hoja 07 de 19



**AJUNTAMENT DE
SANT VICENT DEL RASPEIG**

POBLACIÓN EXPUESTA

dB(A)	Ldía	
	Nº personas expresados en unidades	%
<50	441	84,56
50-55	58	11,11
55-60	16	3,03
60-65	4	0,80
65-70	3	0,50
70-75	0	0,00
>75	0	0,00
TOTAL	522	100

LEYENDA TEMÁTICA

USOS DEL SUELO

- Sanitario y Docente
- Residencial
- Terciario
- Industrial

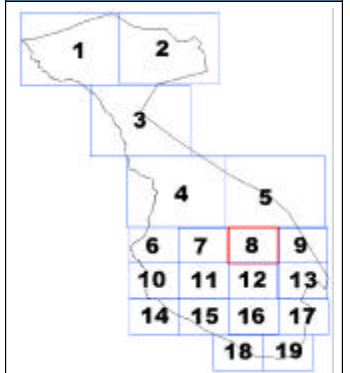
LEYENDA DE OBJETOS

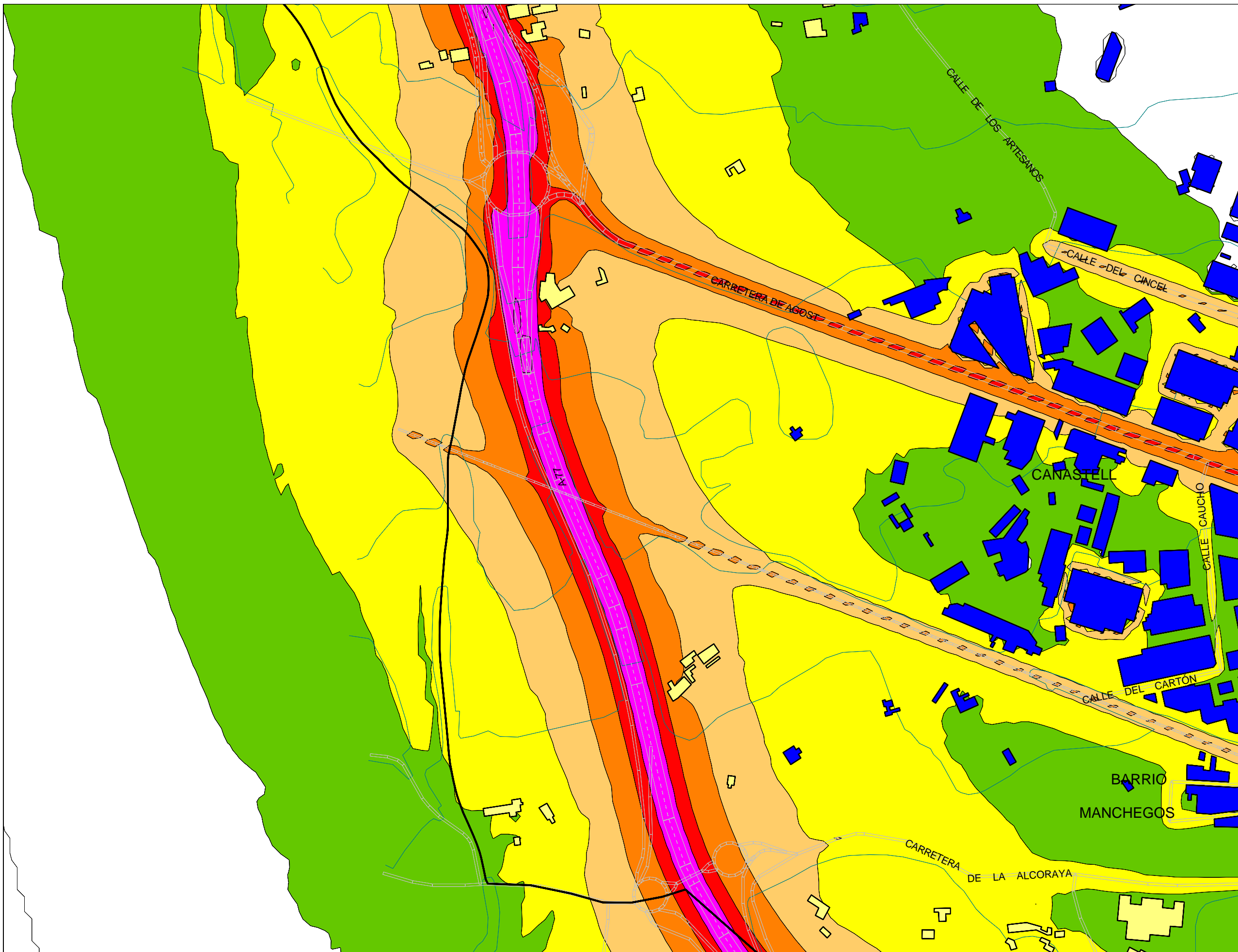
- Carretera
- Ferrocarril
- Edificio
- Curva de Nivel...

NIVELES SONOROS

- > 0.0 dB(A)
- > 50.0 dB(A)
- > 55.0 dB(A)
- > 60.0 dB(A)
- > 65.0 dB(A)
- > 70.0 dB(A)
- > 75.0 dB(A)

CUADRÍCULA SITUACIÓN





AJUNTAMENT DE SANT VICENT DEL RASPEIG

POBLACIÓN EXPUESTA

dB(A)	Ldía	
	Nº personas expresados en unidades	%
<50	1	0,95
50-55	15	14,11
55-60	40	38,16
60-65	4	3,60
65-70	44	41,48
70-75	2	1,70
>75	0	0,00
TOTAL	106	100

LEYENDA TEMÁTICA

USOS DEL SUELO

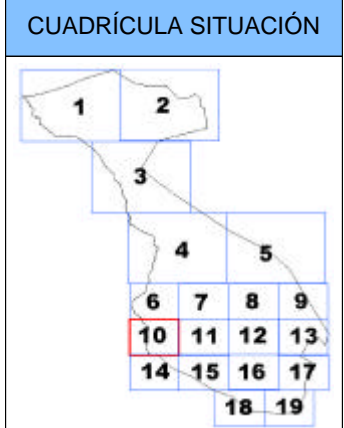
- Sanitario y Docente
- Residencial
- Terciario
- Industrial

LEYENDA DE OBJETOS

- Carretera
- Ferrocarril
- Edificio
- Curva de Nivel...

NIVELES SONOROS

- > 0.0 dB(A)
- > 50.0 dB(A)
- > 55.0 dB(A)
- > 60.0 dB(A)
- > 65.0 dB(A)
- > 70.0 dB(A)
- > 75.0 dB(A)





AJUNTAMENT DE SANT VICENT DEL RASPEIG

POBLACIÓN EXPUESTA

dB(A)	Ldía	
	Nº personas expresados en unidades	%
<50	303	2,02
50-55	469	3,13
55-60	2441	16,29
60-65	4955	33,06
65-70	4966	33,13
70-75	1741	11,61
>75	113	0,76
TOTAL	14988	100

LEYENDA TEMÁTICA

USOS DEL SUELO

- Sanitario y Docente
- Residencial
- Terciario
- Industrial

LEYENDA DE OBJETOS

- Carretera
- Ferrocarril
- Edificio
- Curva de Nivel...

NIVELES SONOROS

- > 0.0 dB(A)
- > 50.0 dB(A)
- > 55.0 dB(A)
- > 60.0 dB(A)
- > 65.0 dB(A)
- > 70.0 dB(A)
- > 75.0 dB(A)

CUADRÍCULA SITUACIÓN

1	2
3	4
5	6
7	8
9	10
11	12
13	14
15	16
17	18
19	

Hoja 11 de 19



AJUNTAMENT DE SANT VICENT DEL RASPEIG

POBLACIÓN EXPUESTA

dB(A)	Ldía	
	Nº personas expresados en unidades	%
<50	299	5,55
50-55	298	5,53
55-60	387	7,18
60-65	1151	21,35
65-70	3256	60,40
70-75	0	0,00
>75	0	0,00
TOTAL	5391	100

LEYENDA TEMÁTICA

USOS DEL SUELO

- Sanitario y Docente
- Residencial
- Terciario
- Industrial

LEYENDA DE OBJETOS

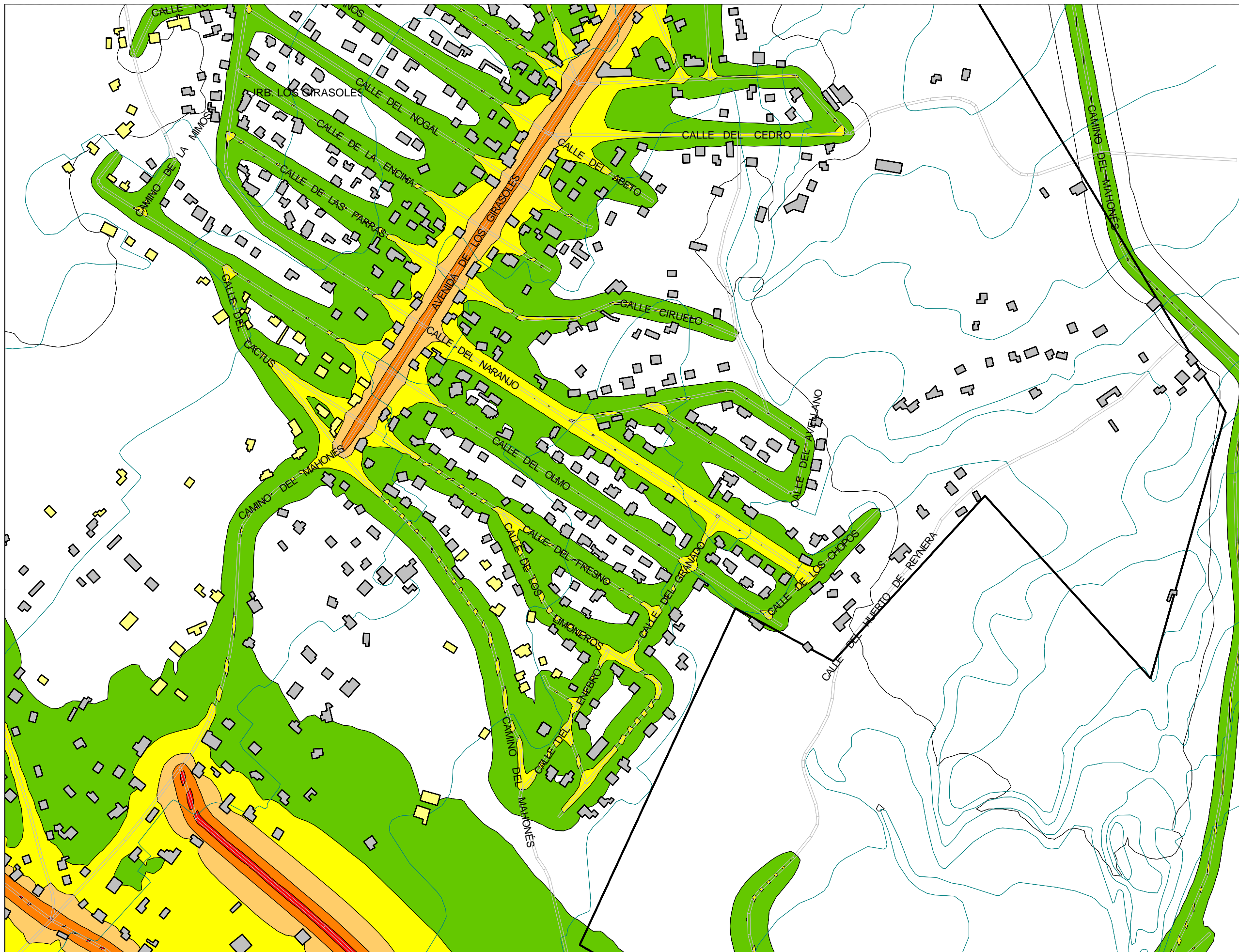
- Carretera
- Ferrocarril
- Edificio
- Curva de Nivel...

NIVELES SONOROS

- > 0.0 dB(A)
- > 50.0 dB(A)
- > 55.0 dB(A)
- > 60.0 dB(A)
- > 65.0 dB(A)
- > 70.0 dB(A)
- > 75.0 dB(A)

CUADRÍCULA SITUACIÓN

Hoja 12 de 19



AJUNTAMENT DE SANT VICENT DEL RASPEIG

POBLACIÓN EXPUESTA

dB(A)	Ldía	
	Nº personas expresados en unidades	%
<50	805	63,86
50-55	343	27,19
55-60	41	3,24
60-65	72	5,71
65-70	0	0,00
70-75	0	0,00
>75	0	0,00
TOTAL	1261	100

LEYENDA TEMÁTICA

USOS DEL SUELO

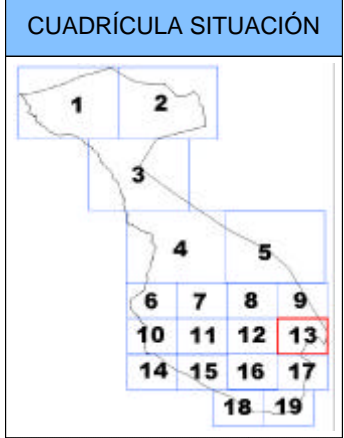
- Sanitario y Docente
- Residencial
- Terciario
- Industrial

LEYENDA DE OBJETOS

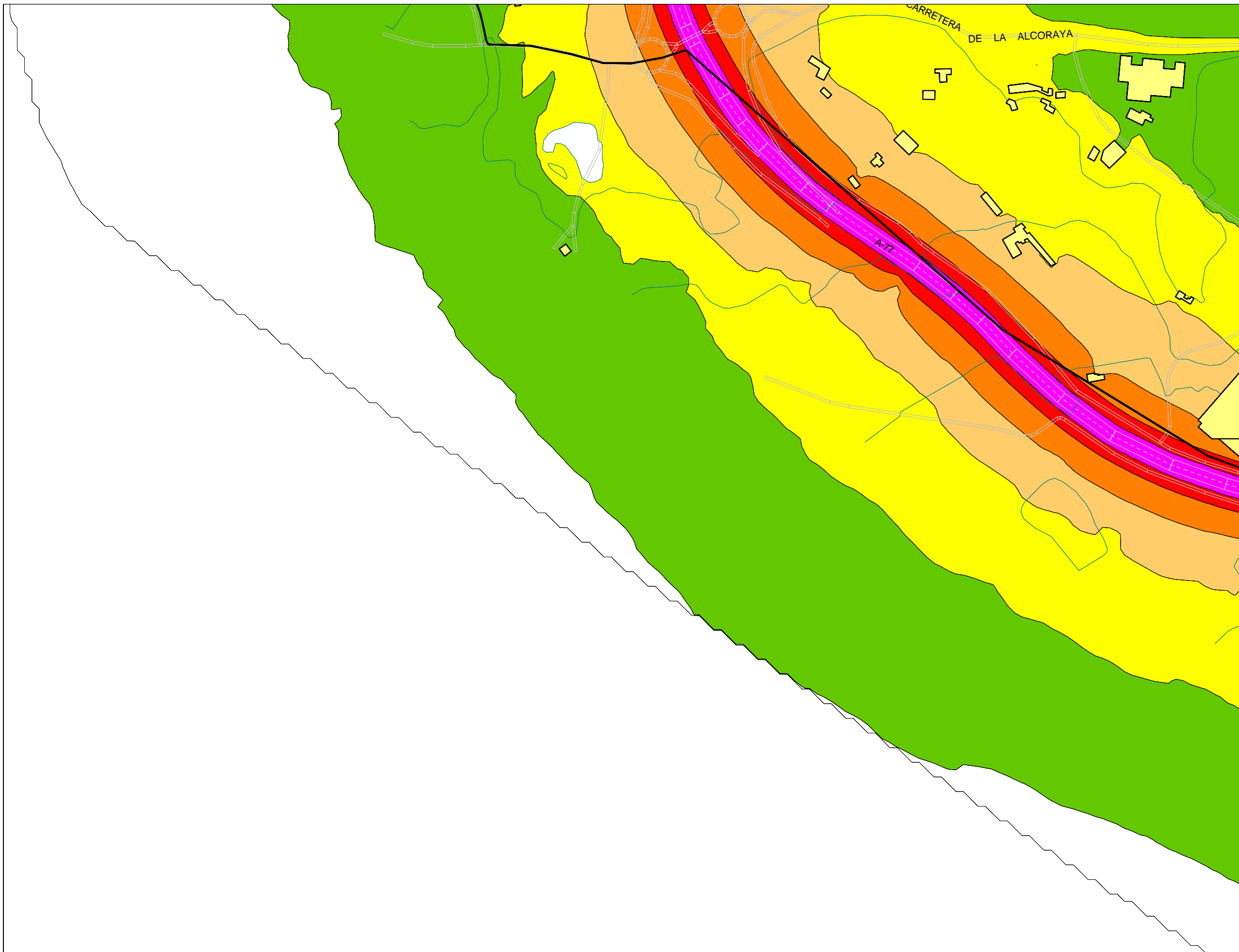
- Carretera
- Ferrocarril
- Edificio
- Curva de Nivel...

NIVELES SONOROS

- > 0.0 dB(A)
- > 50.0 dB(A)
- > 55.0 dB(A)
- > 60.0 dB(A)
- > 65.0 dB(A)
- > 70.0 dB(A)
- > 75.0 dB(A)



Hoja 13 de 19



AJUNTAMENT DE SANT VICENTE DEL RASPEIG

POBLACIÓN EXPUESTA

dB(A)	Ldía	
	Nº personas expresados en unidades	%
<50	0	0,00
50-55	6	46,15
55-60	3	23,08
60-65	4	26,92
65-70	1	3,85
70-75	0	0,00
>75	0	0,00
TOTAL	13	100

LEYENDA TEMÁTICA

USOS DEL SUELO

	Sanitario y Docente
	Residencial
	Terciario
	Industrial

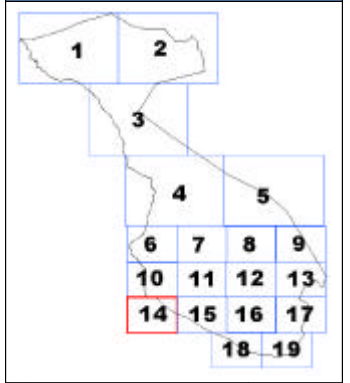
LEYENDA DE OBJETOS

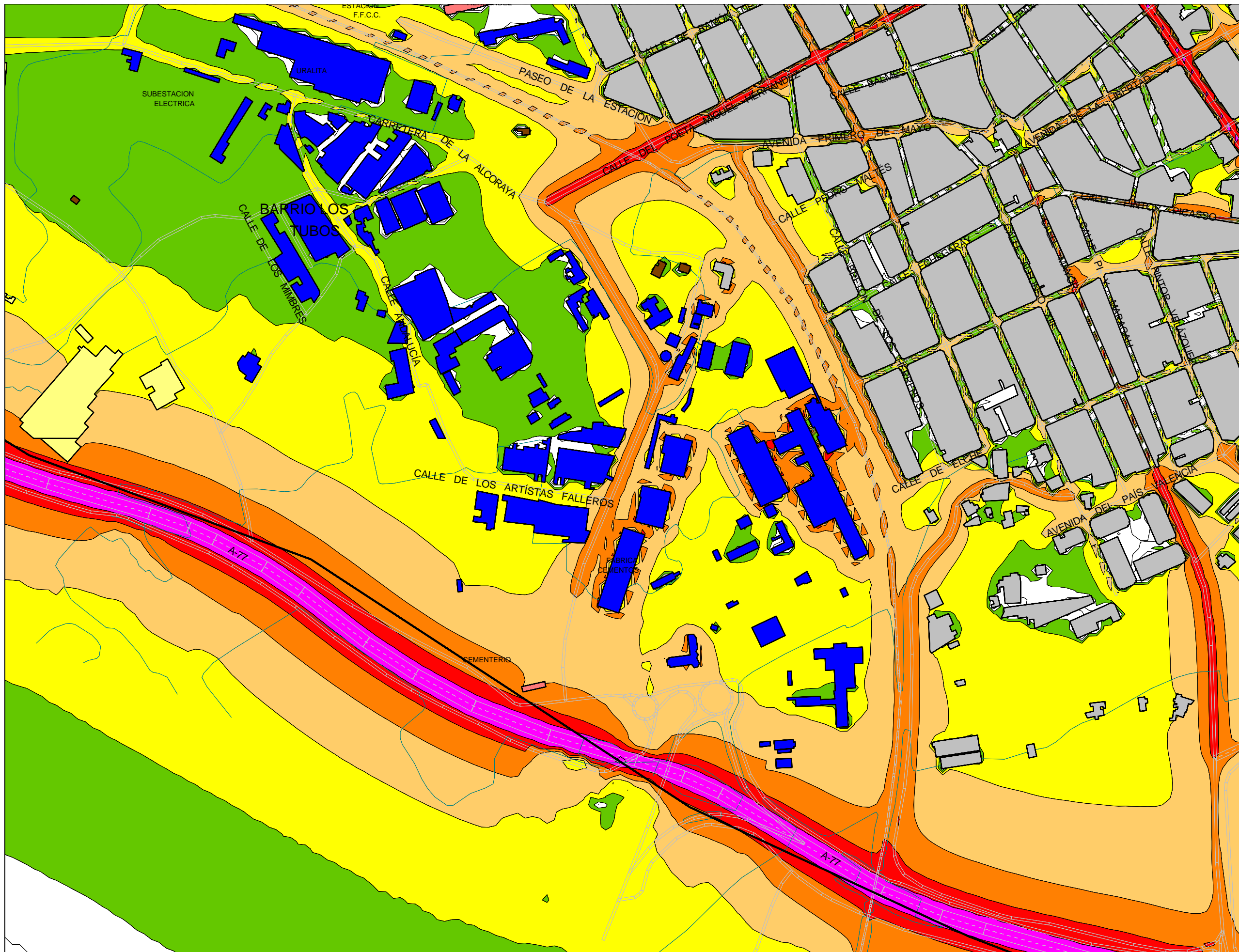
	Carretera
	Ferrocarril
	Edificio
	Curva de Nivel...

NIVELES SONOROS

	> 0.0 dB(A)
	> 50.0 dB(A)
	> 55.0 dB(A)
	> 60.0 dB(A)
	> 65.0 dB(A)
	> 70.0 dB(A)
	> 75.0 dB(A)

CUADRÍCULA SITUACIÓN





AJUNTAMENT DE SANT VICENT DEL RASPEIG

POBLACIÓN EXPUESTA

dB(A)	Ldía	
	Nº personas expresados en unidades	%
<50	2	0,03
50-55	153	2,01
55-60	191	2,51
60-65	3513	46,11
65-70	1791	23,50
70-75	1969	25,84
>75	0	0,00
TOTAL	7619	100

LEYENDA TEMÁTICA

USOS DEL SUELO

- Sanitario y Docente
- Residencial
- Terciario
- Industrial

LEYENDA DE OBJETOS

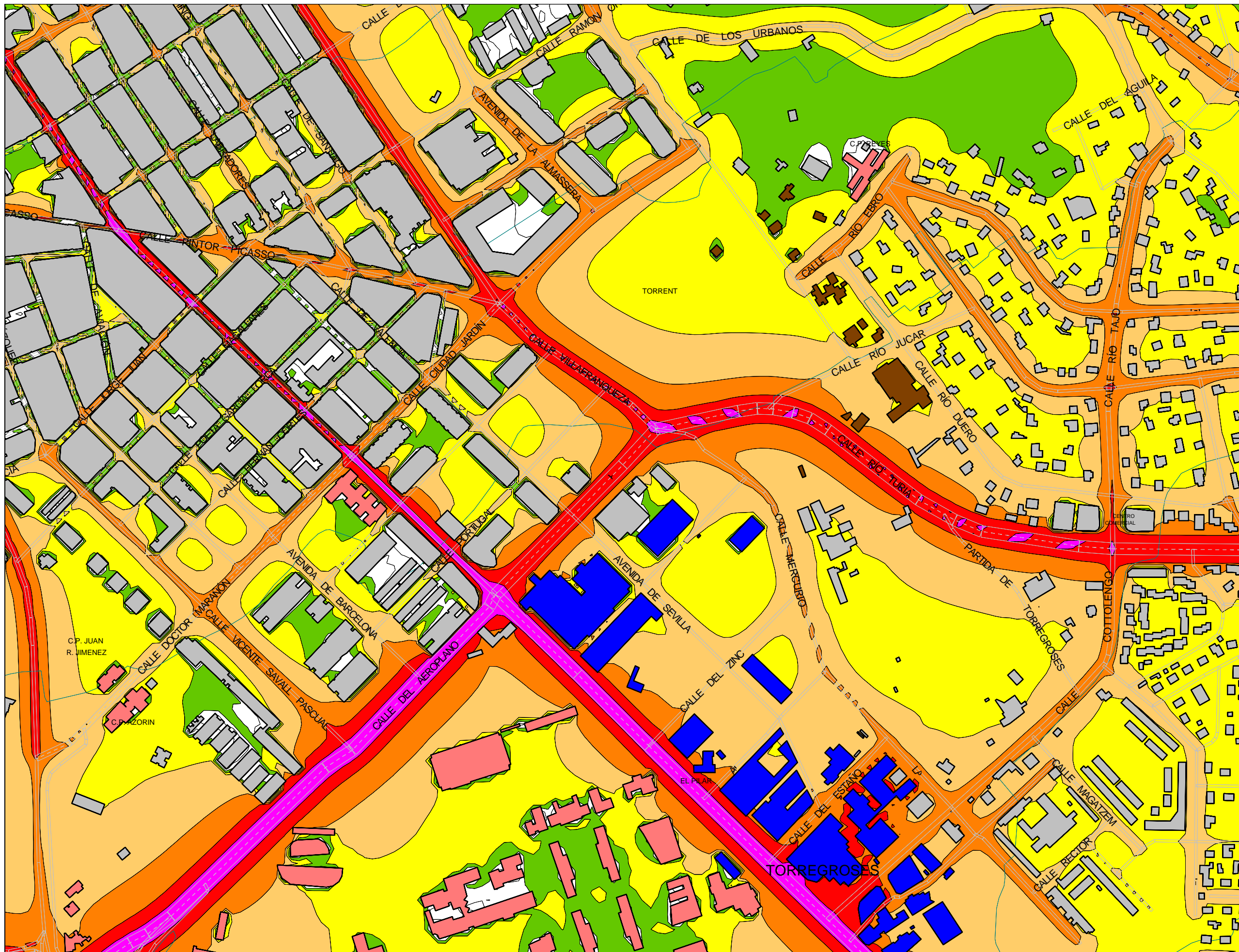
- Carretera
- Ferrocarril
- Edificio
- Curva de Nivel...

NIVELES SONOROS

- > 0.0 dB(A)
- > 50.0 dB(A)
- > 55.0 dB(A)
- > 60.0 dB(A)
- > 65.0 dB(A)
- > 70.0 dB(A)
- > 75.0 dB(A)

CUADRÍCULA SITUACIÓN

Hoja 15 de 19



AJUNTAMENT DE SANT VICENTE DEL RASPEIG

POBLACIÓN EXPUESTA

dB(A)	Ldía	
	Nº personas expresados en unidades	%
<50	1	0,01
50-55	103	0,75
55-60	676	4,96
60-65	3791	27,80
65-70	4206	31,43
70-75	4223	30,97
>75	596	4,08
TOTAL	13636	100

LEYENDA TEMÁTICA

USOS DEL SUELO

- Sanitario y Docente
- Residencial
- Terciario
- Industrial

LEYENDA DE OBJETOS

- Carretera
- Ferrocarril
- Edificio
- Curva de Nivel...

NIVELES SONOROS

- > 0.0 dB(A)
- > 50.0 dB(A)
- > 55.0 dB(A)
- > 60.0 dB(A)
- > 65.0 dB(A)
- > 70.0 dB(A)
- > 75.0 dB(A)

CUADRÍCULA SITUACIÓN

1	2
3	4
5	6
7	8
9	10
11	12
13	14
15	16
17	18
19	

Hoja 16 de 19



Título Proyecto:

MAPA ACÚSTICO DE SAN VICENTE DEL RASPEIG

Consultores:



Escala: 1/5000



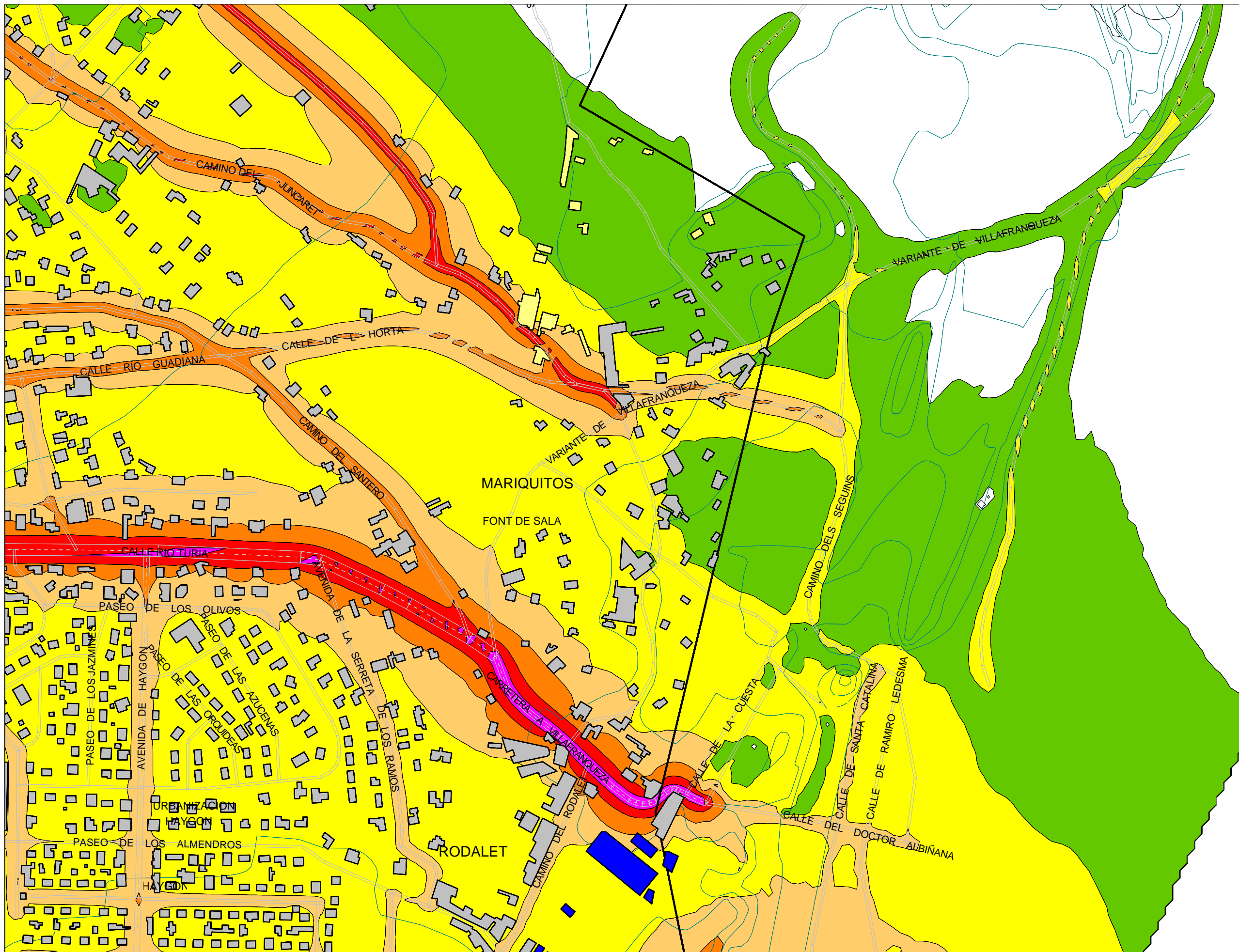
Plano:

SVR_1T_16

Fecha: Diciembre 2007

Título Plano:

MAPAS NIVELES SONOROS INDICADOR Ldía. RUIDO TOTAL (todos los focos).



AJUNTAMENT DE SANT VICENT DEL RASPEIG

POBLACIÓN EXPUESTA

dB(A)	Ldía	
	Nº personas expresados en unidades	%
<50	4	0,40
50-55	272	27,37
55-60	328	32,96
60-65	197	19,82
65-70	131	13,21
70-75	29	2,92
>75	33	3,32
TOTAL	994	100

LEYENDA TEMÁTICA

USOS DEL SUELO

- Sanitario y Docente
- Residencial
- Terciario
- Industrial

LEYENDA DE OBJETOS

- Carretera
- Ferrocarril
- Edificio
- Curva de Nivel...

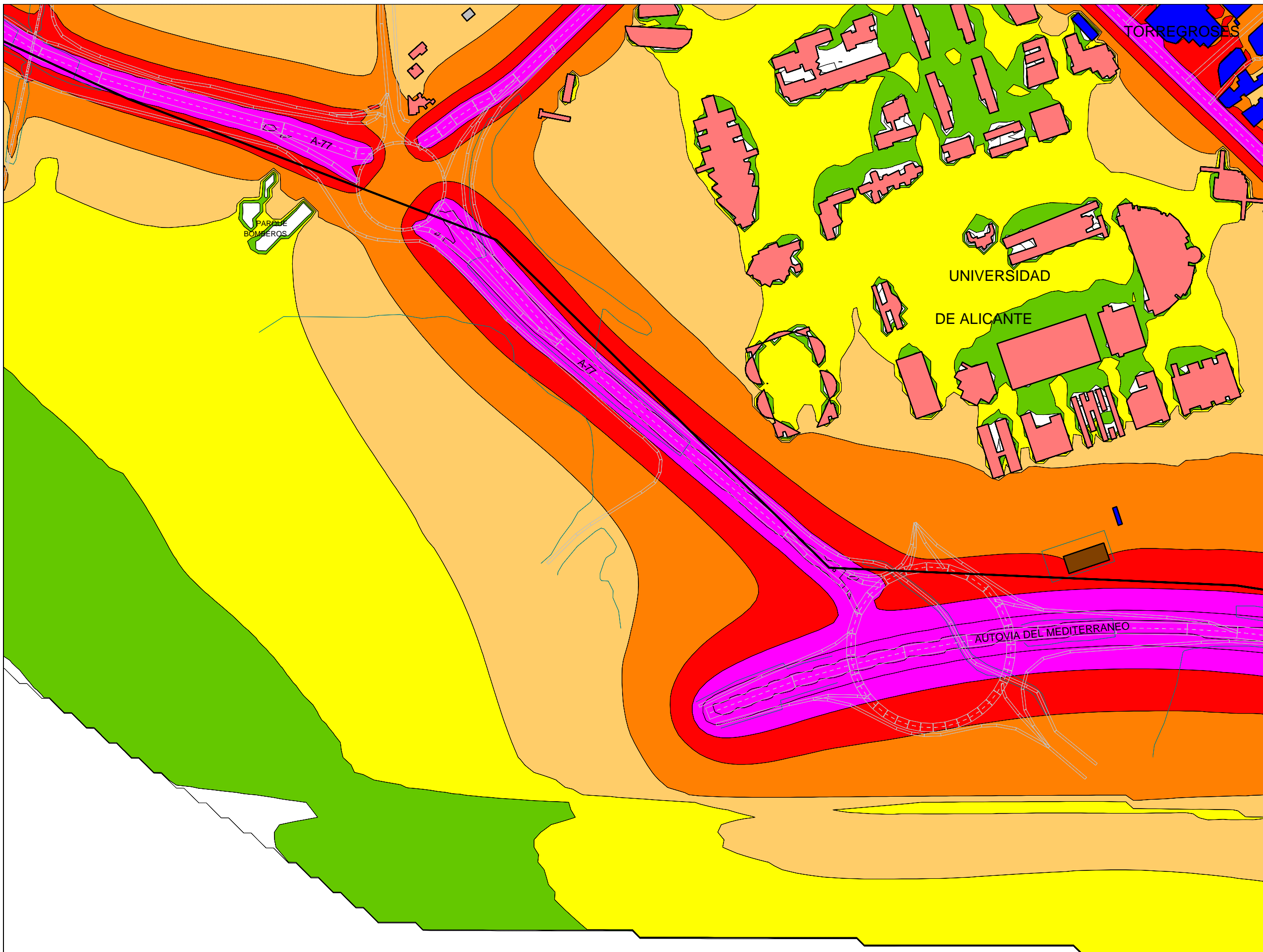
NIVELES SONOROS

- > 0.0 dB(A)
- > 50.0 dB(A)
- > 55.0 dB(A)
- > 60.0 dB(A)
- > 65.0 dB(A)
- > 70.0 dB(A)
- > 75.0 dB(A)

CUADRÍCULA SITUACIÓN

1	2
3	4
5	6
7	8
9	10
11	12
13	14
15	16
17	18
19	

Hoja 17 de 19



AJUNTAMENT DE SANT VICENT DEL RASPEIG

POBLACIÓN EXPUESTA

dB(A)	Ldía	
	Nº personas expresados en unidades	%
<50	10	2,77
50-55	13	3,49
55-60	162	45,00
60-65	120	33,24
65-70	33	9,04
70-75	2	0,50
>75	22	5,96
TOTAL	361	100

LEYENDA TEMÁTICA

USOS DEL SUELO

- Sanitario y Docente
- Residencial
- Terciario
- Industrial

LEYENDA DE OBJETOS

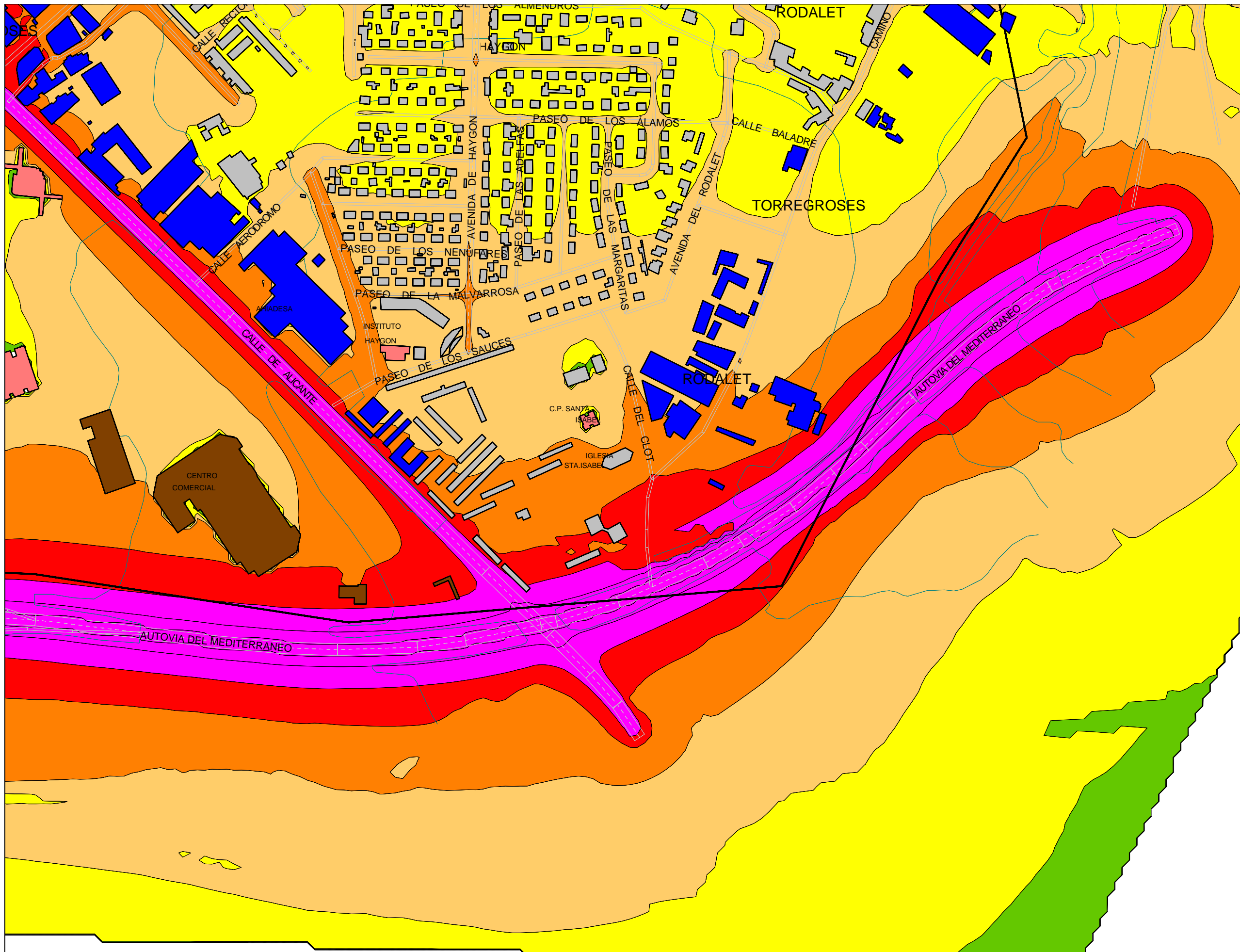
- Carretera
- Ferrocarril
- Edificio
- Curva de Nivel...

NIVELES SONOROS

- > 0.0 dB(A)
- > 50.0 dB(A)
- > 55.0 dB(A)
- > 60.0 dB(A)
- > 65.0 dB(A)
- > 70.0 dB(A)
- > 75.0 dB(A)

CUADRÍCULA SITUACIÓN

Hoja 18 de 19



AJUNTAMENT DE SANT VICENT DEL RASPEIG

POBLACIÓN EXPUESTA

dB(A)	Ldía	
	Nº personas expresados en unidades	%
<50	0	0,00
50-55	0	0,00
55-60	408	13,77
60-65	1171	39,55
65-70	491	16,50
70-75	810	27,35
>75	82	2,75
TOTAL	2961	100

LEYENDA TEMÁTICA

USOS DEL SUELO

- Sanitario y Docente
- Residencial
- Terciario
- Industrial

LEYENDA DE OBJETOS

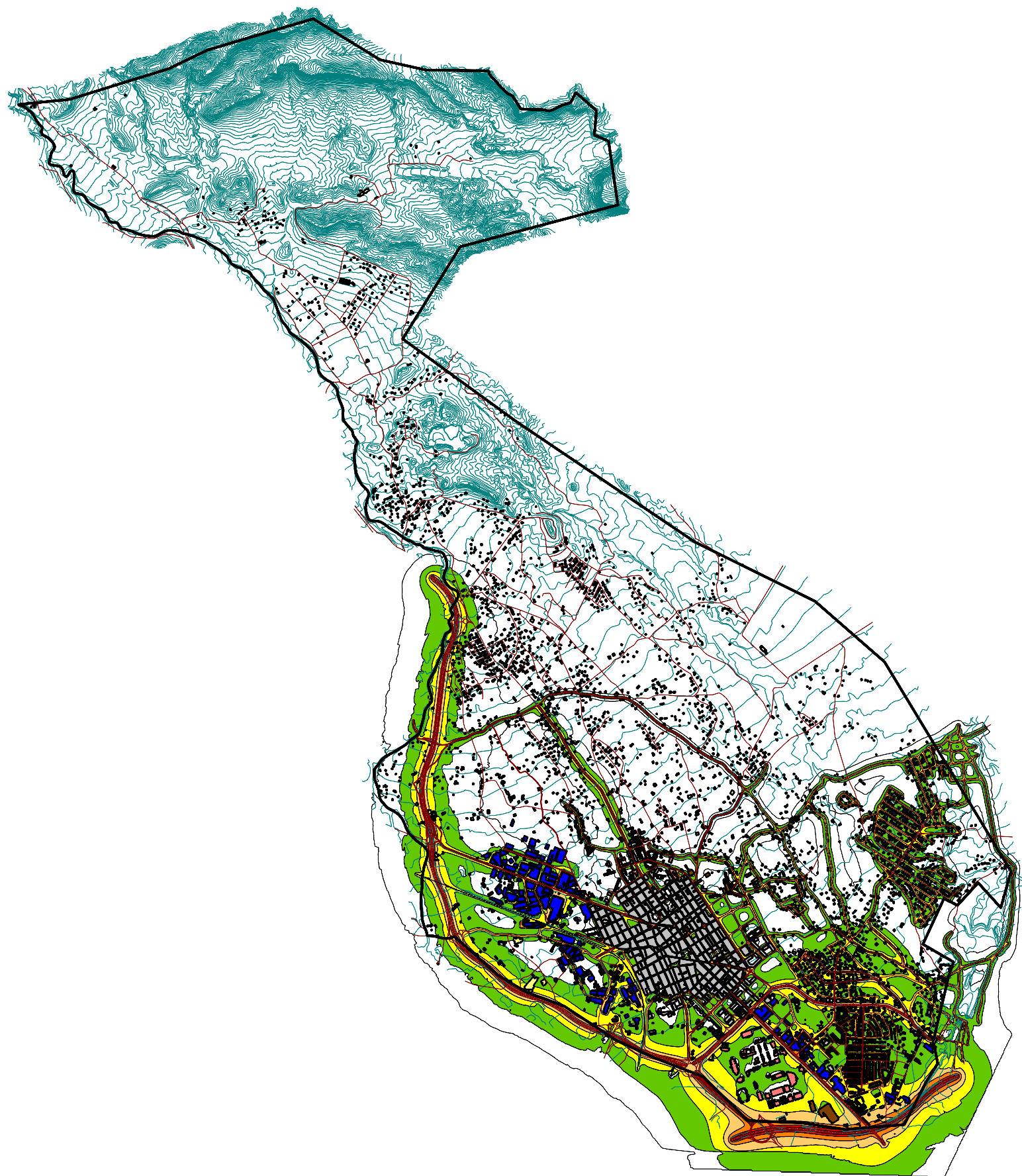
- Carretera
- Ferrocarril
- Edificio
- Curva de Nivel...

NIVELES SONOROS

- > 0.0 dB(A)
- > 50.0 dB(A)
- > 55.0 dB(A)
- > 60.0 dB(A)
- > 65.0 dB(A)
- > 70.0 dB(A)
- > 75.0 dB(A)

CUADRÍCULA SITUACIÓN

Hoja 19 de 19



**AJUNTAMENT DE
SANT VICENTE DEL RASPEIG**

POBLACIÓN EXPUESTA

dB(A)	Ltarde	
	Nº personas expresados en unidades	%
<50	5342	10,6
50-55	8878	17,6
55-60	18536	36,7
60-65	11841	23,4
65-70	5107	10,3
70-75	634	1,3
>75	113	0,2
TOTAL	50531	100

LEYENDA TEMÁTICA

USOS DEL SUELO

- Sanitario y Docente
- Residencial
- Terciario
- Industrial

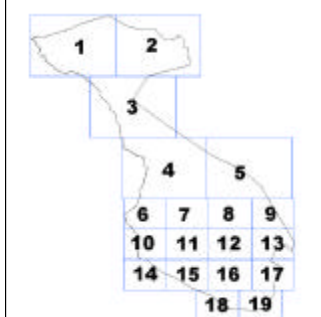
LEYENDA DE OBJETOS

- Carretera
- Ferrocarril
- Edificio
- Curva de Nivel...

NIVELES SONOROS

- > 0.0 dB(A)
- > 50.0 dB(A)
- > 55.0 dB(A)
- > 60.0 dB(A)
- > 65.0 dB(A)
- > 70.0 dB(A)
- > 75.0 dB(A)

CUADRÍCULA SITUACIÓN



Hoja N
↑



Título Proyecto:
MAPA ACÚSTICO DE SAN VICENTE DEL RASPEIG

Consultores:



Escala: 1/50000

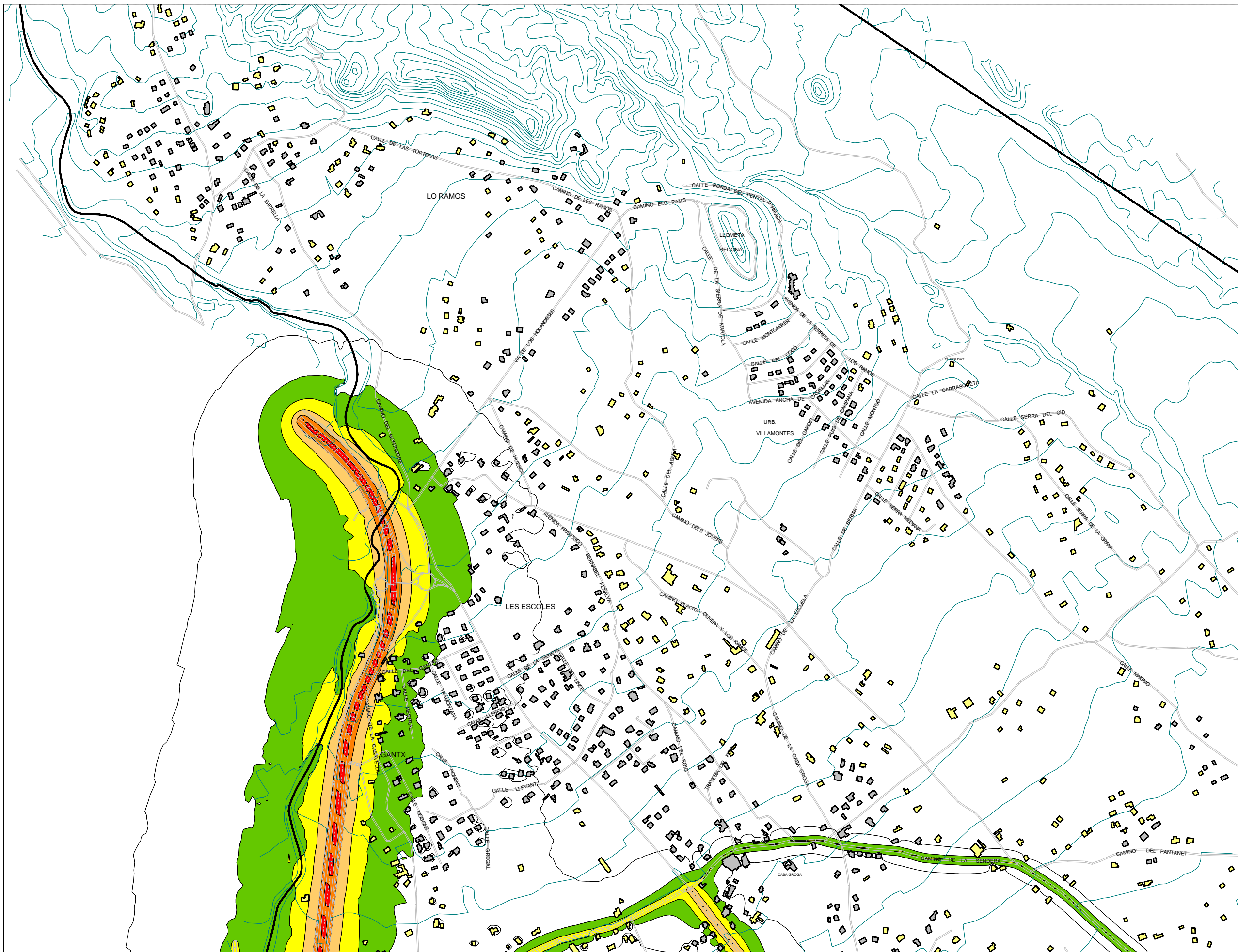


UNE A3 Originales

Plano:
SVR_2T

Fecha: Diciembre 2007

Título Plano:
**MAPAS NIVELES SONOROS
INDICADOR Ltarde. RUIDO TOTAL(todos los focos).**



**AJUNTAMENT DE
SANT VICENT DEL RASPEIG**

POBLACIÓN EXPUESTA

dB(A)	Ltarde	
	Nº personas expresados en unidades	%
<50	1216	95,28
50-55	56	4,37
55-60	3	0,27
60-65	1	0,07
65-70	0	0,04
70-75	0	0,00
>75	0	0,00
TOTAL	1276	100

LEYENDA TEMÁTICA

USOS DEL SUELO

- Sanitario y Docente
- Residencial
- Terciario
- Industrial

LEYENDA DE OBJETOS

- Carretera
- Ferrocarril
- Edificio
- Curva de Nivel...

NIVELES SONOROS

- > 0.0 dB(A)
- > 50.0 dB(A)
- > 55.0 dB(A)
- > 60.0 dB(A)
- > 65.0 dB(A)
- > 70.0 dB(A)
- > 75.0 dB(A)

CUADRÍCULA SITUACIÓN

1	2			
	3			
		4	5	
		6	7	8
		10	11	12
		14	15	16
				18
				19

Hoja 04 de 19



Título Proyecto:

MAPA ACÚSTICO DE SAN VICENTE DEL RASPEIG

Consultores:



Escala: 1/10000



Plano:

SVR_2T_04

Fecha: Diciembre 2007

Título Plano:

MAPAS NIVELES SONOROS
INDICADOR Ltarde. RUIDO TOTAL(todos los focos).

**AJUNTAMENT DE
SANT VICENT DEL RASPEIG**

POBLACIÓN EXPUESTA

dB(A)	Ltarde	
	Nº personas expresados en unidades	%
<50	26	71,63
50-55	4	10,19
55-60	2	4,13
60-65	5	14,05
65-70	0	0,00
70-75	0	0,00
>75	0	0,00
TOTAL	36	100

LEYENDA TEMÁTICA

USOS DEL SUELO

- Sanitario y Docente
- Residencial
- Terciario
- Industrial

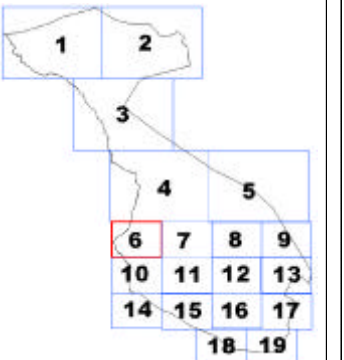
LEYENDA DE OBJETOS

- Carretera
- Ferrocarril
- Edificio
- Curva de Nivel...

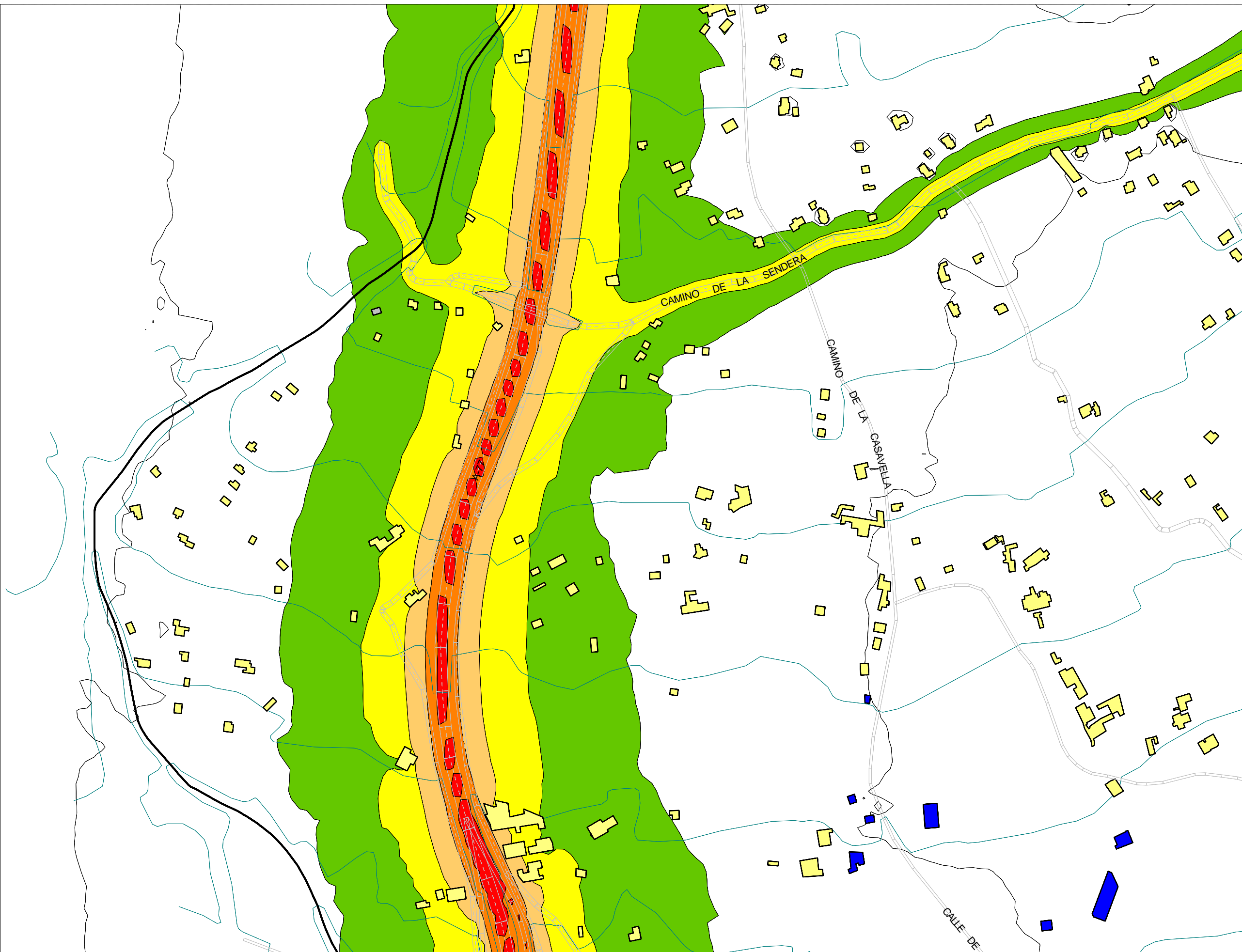
NIVELES SONOROS

- > 0.0 dB(A)
- > 50.0 dB(A)
- > 55.0 dB(A)
- > 60.0 dB(A)
- > 65.0 dB(A)
- > 70.0 dB(A)
- > 75.0 dB(A)

CUADRÍCULA SITUACIÓN



Hoja 06 de 19



Título Proyecto:

MAPA ACÚSTICO DE SAN VICENTE DEL RASPEIG

Consultores:



Escala: 1/5000



UNE A3 Originales

Ud. Metros

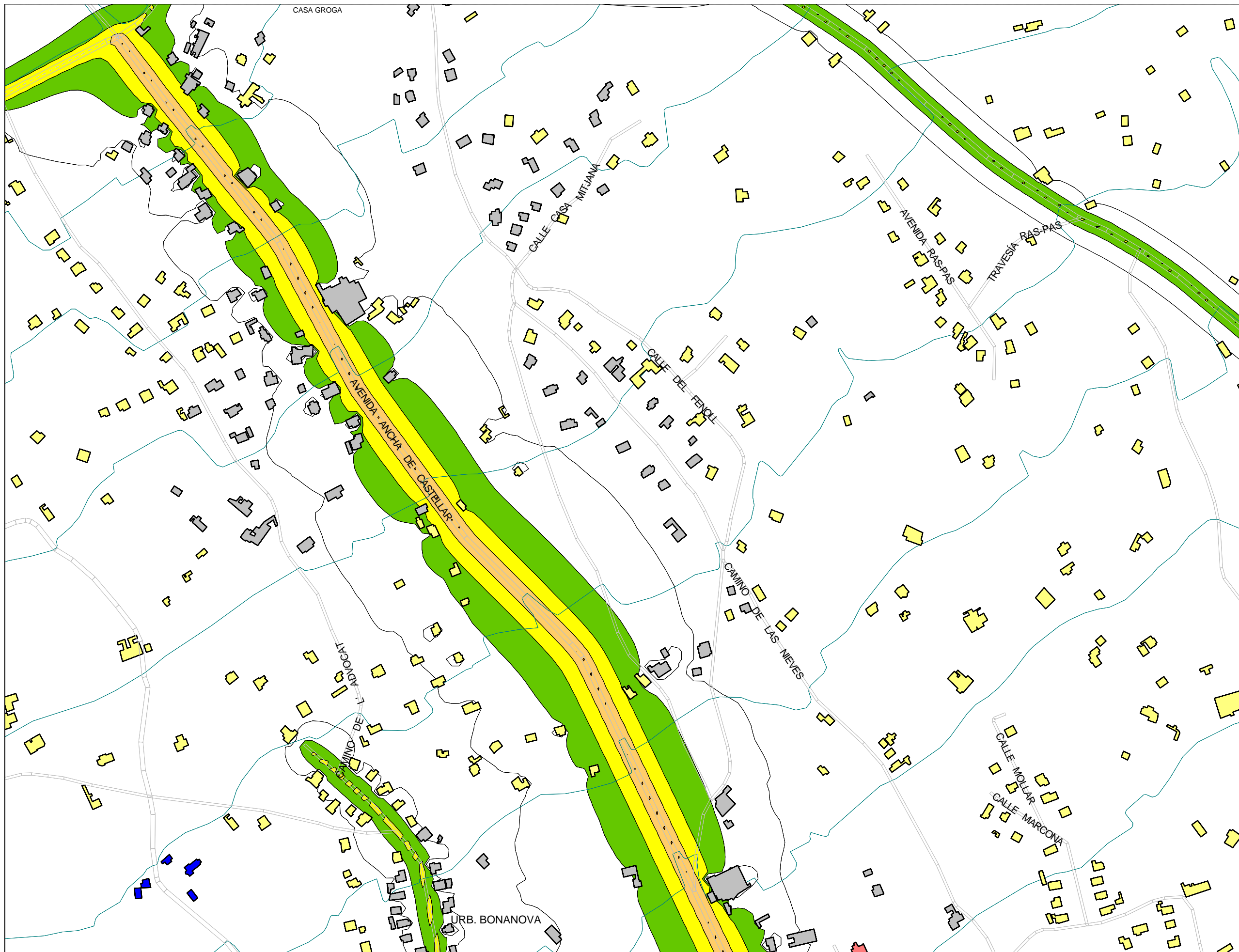
Plano:

SVR_2T_06

Fecha: Diciembre 2007

Título Plano:

MAPAS NIVELES SONOROS
INDICADOR Ltarde. RUIDO TOTAL(todos los focos).



AJUNTAMENT DE SANT VICENT DEL RASPEIG

POBLACIÓN EXPUESTA

dB(A)	Ltarde	
	Nº personas expresados en unidades	%
<50	605	82,80
50-55	16	2,24
55-60	109	14,96
60-65	0	0,00
65-70	0	0,00
70-75	0	0,00
>75	0	0,00
TOTAL	731	100

LEYENDA TEMÁTICA

USOS DEL SUELO

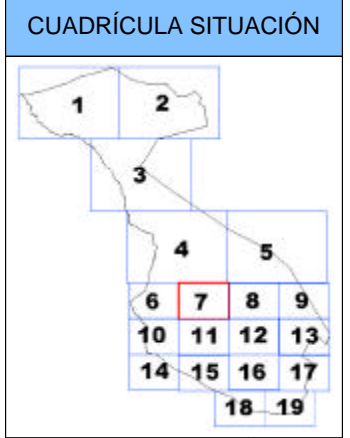
- Sanitario y Docente
- Residencial
- Terciario
- Industrial

LEYENDA DE OBJETOS

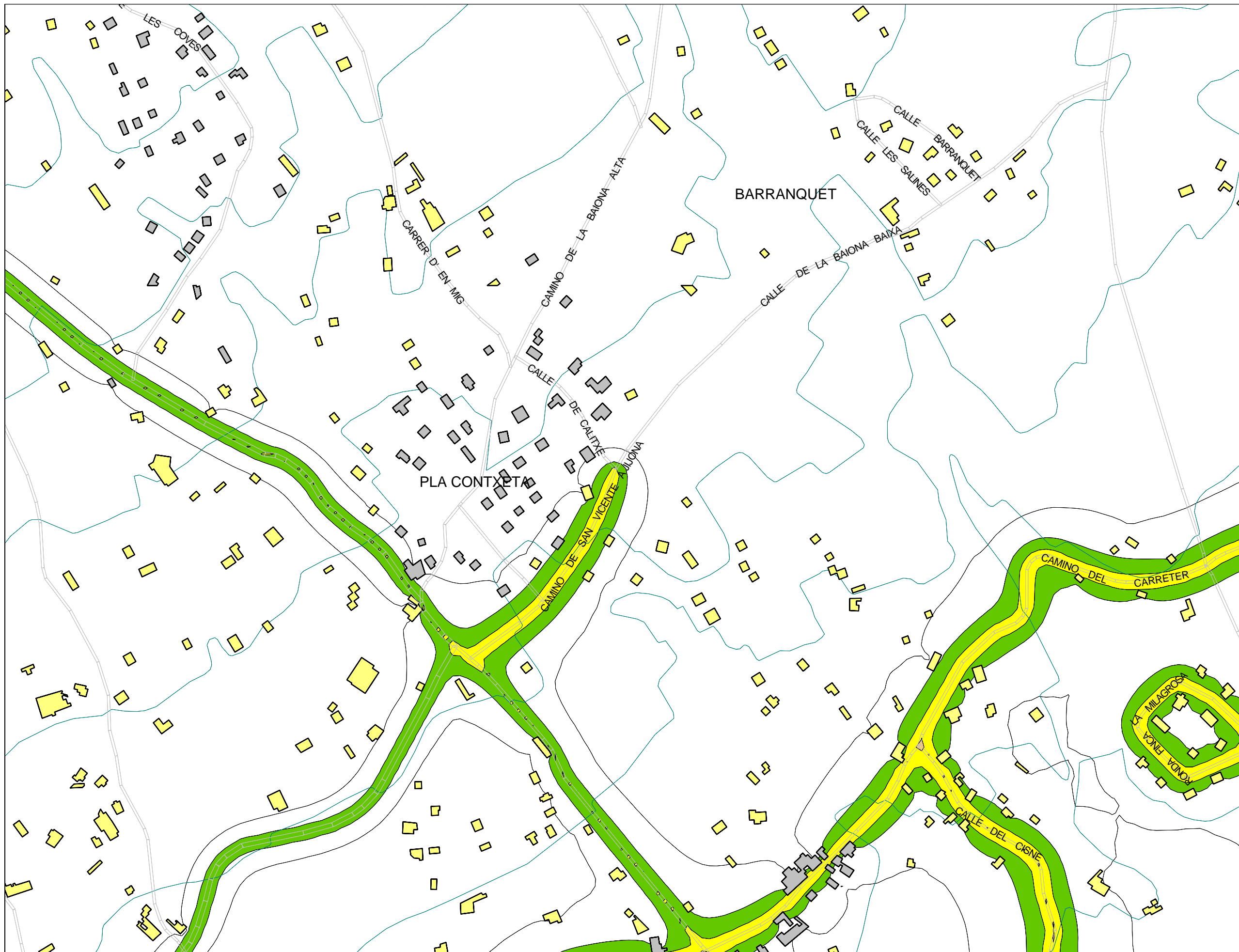
- Carretera
- Ferrocarril
- Edificio
- Curva de Nivel...

NIVELES SONOROS

- > 0.0 dB(A)
- > 50.0 dB(A)
- > 55.0 dB(A)
- > 60.0 dB(A)
- > 65.0 dB(A)
- > 70.0 dB(A)
- > 75.0 dB(A)



Hoja 07 de 19



AJUNTAMENT DE SANT VICENTE DEL RASPEIG

POBLACIÓN EXPUESTA

dB(A)	Ltarde	
	Nº personas expresados en unidades	%
<50	427	81,76
50-55	64	12,18
55-60	29	5,56
60-65	3	0,50
65-70	0	0,00
70-75	0	0,00
>75	0	0,00
TOTAL	522	100

LEYENDA TEMÁTICA

USOS DEL SUELO

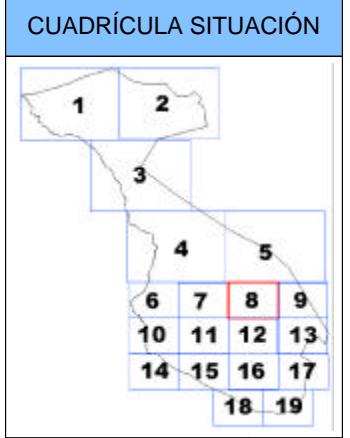
- Sanitario y Docente
- Residencial
- Terciario
- Industrial

LEYENDA DE OBJETOS

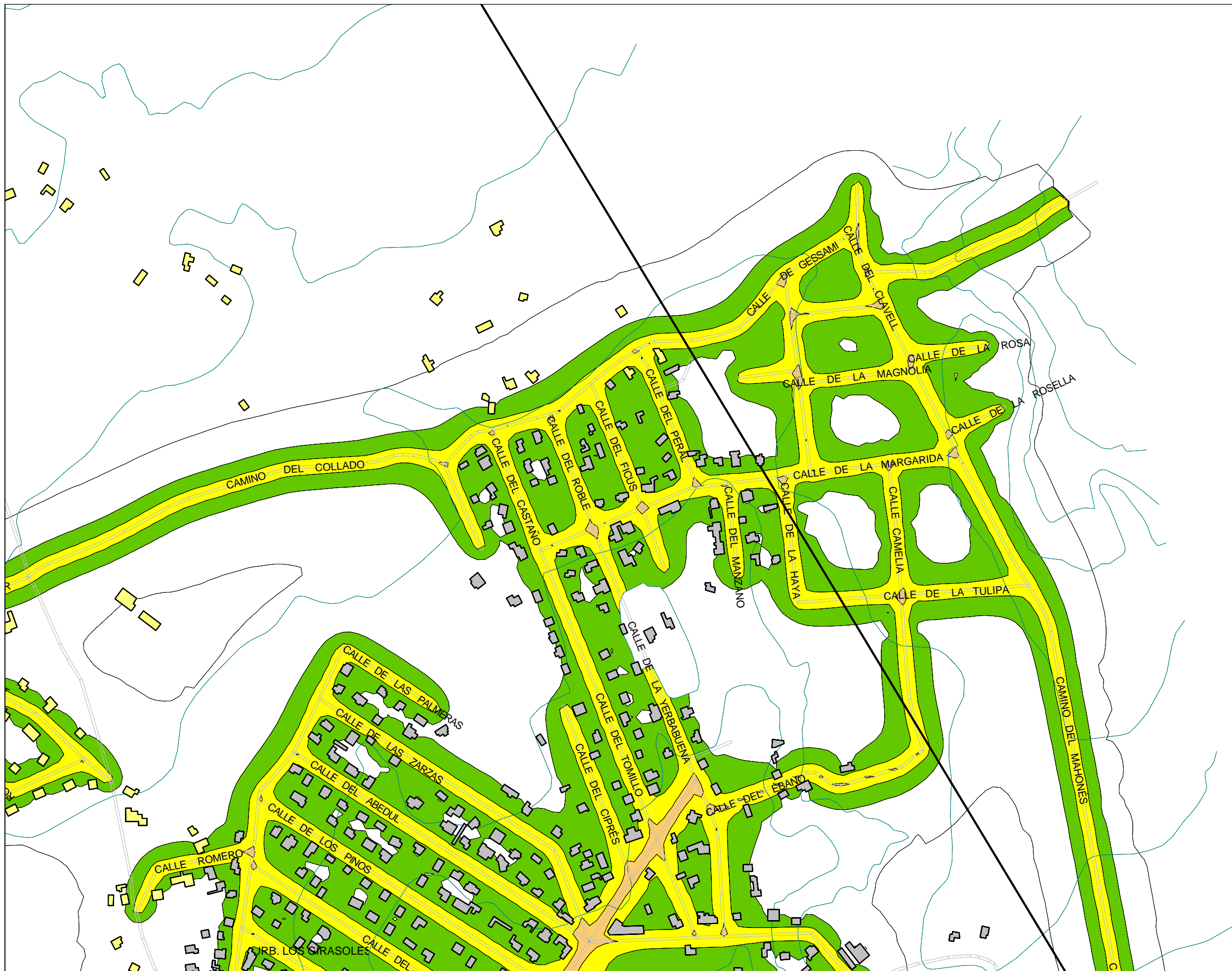
- Carretera
- Ferrocarril
- Edificio
- Curva de Nivel...

NIVELES SONOROS

- > 0.0 dB(A)
- > 50.0 dB(A)
- > 55.0 dB(A)
- > 60.0 dB(A)
- > 65.0 dB(A)
- > 70.0 dB(A)
- > 75.0 dB(A)



Hoja 08 de 19



AJUNTAMENT DE SANT VICENT DEL RASPEIG

POBLACIÓ EXPUESTA

dB(A)	Ltarde	
	Nº personas expresados en unidades	%
<50	82	12,79
50-55	483	75,41
55-60	76	11,80
60-65	0	0,00
65-70	0	0,00
70-75	0	0,00
>75	0	0,00
TOTAL	641	100

LEYENDA TEMÁTICA

USOS DEL SUELO

- Sanitario y Docente
- Residencial
- Terciario
- Industrial

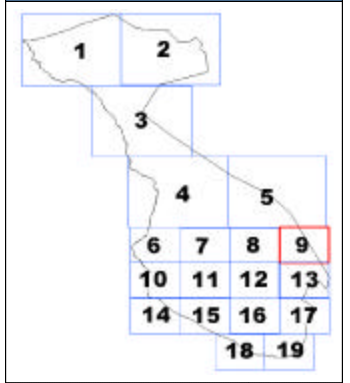
LEYENDA DE OBJETOS

- Carretera
- Ferrocarril
- Edificio
- Curva de Nivel...

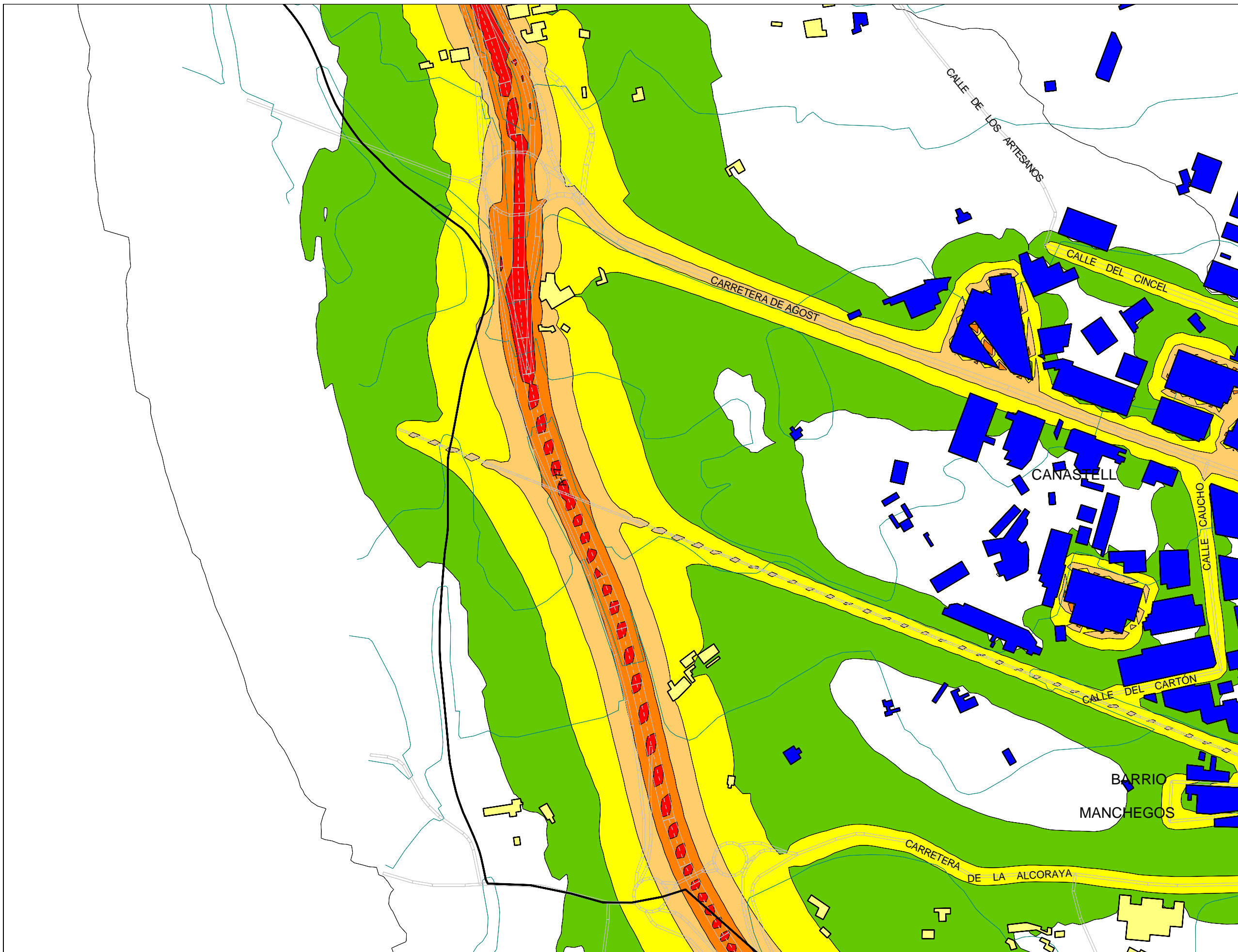
NIVELES SONOROS

- > 0.0 dB(A)
- > 50.0 dB(A)
- > 55.0 dB(A)
- > 60.0 dB(A)
- > 65.0 dB(A)
- > 70.0 dB(A)
- > 75.0 dB(A)

CUADRÍCULA SITUACIÓN



Hoja 09 de 19 N
↑



AJUNTAMENT DE SANT VICENTE DEL RASPEIG

POBLACIÓN EXPUESTA

dB(A)	Ltarde	
	Nº personas expresados en unidades	%
<50	2	1,88
50-55	24	22,11
55-60	32	30,20
60-65	4	3,95
65-70	45	41,06
70-75	0	0,00
>75	0	0,00
TOTAL	106	100

LEYENDA TEMÁTICA

USOS DEL SUELO

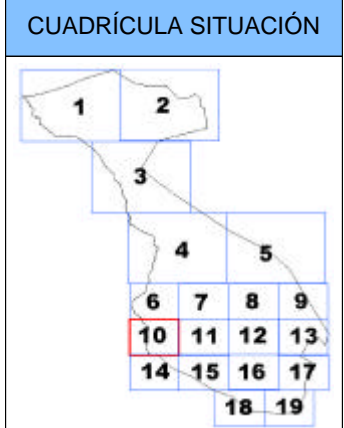
- Sanitario y Docente
- Residencial
- Terciario
- Industrial

LEYENDA DE OBJETOS

- Carretera
- Ferrocarril
- Edificio
- Curva de Nivel...

NIVELES SONOROS

- > 0.0 dB(A)
- > 50.0 dB(A)
- > 55.0 dB(A)
- > 60.0 dB(A)
- > 65.0 dB(A)
- > 70.0 dB(A)
- > 75.0 dB(A)



Hoja 10 de 19



AJUNTAMENT DE SANT VICENT DEL RASPEIG

POBLACIÓN EXPUESTA

dB(A)	Ltarde	
	Nº personas expresados en unidades	%
<50	497	9,22
50-55	704	13,06
55-60	3058	56,73
60-65	1132	20,99
65-70	0	0,00
70-75	0	0,00
>75	0	0,00
TOTAL	5391	100

LEYENDA TEMÁTICA

USOS DEL SUELO

- Sanitario y Docente
- Residencial
- Terciario
- Industrial

LEYENDA DE OBJETOS

- Carretera
- Ferrocarril
- Edificio
- Curva de Nivel...

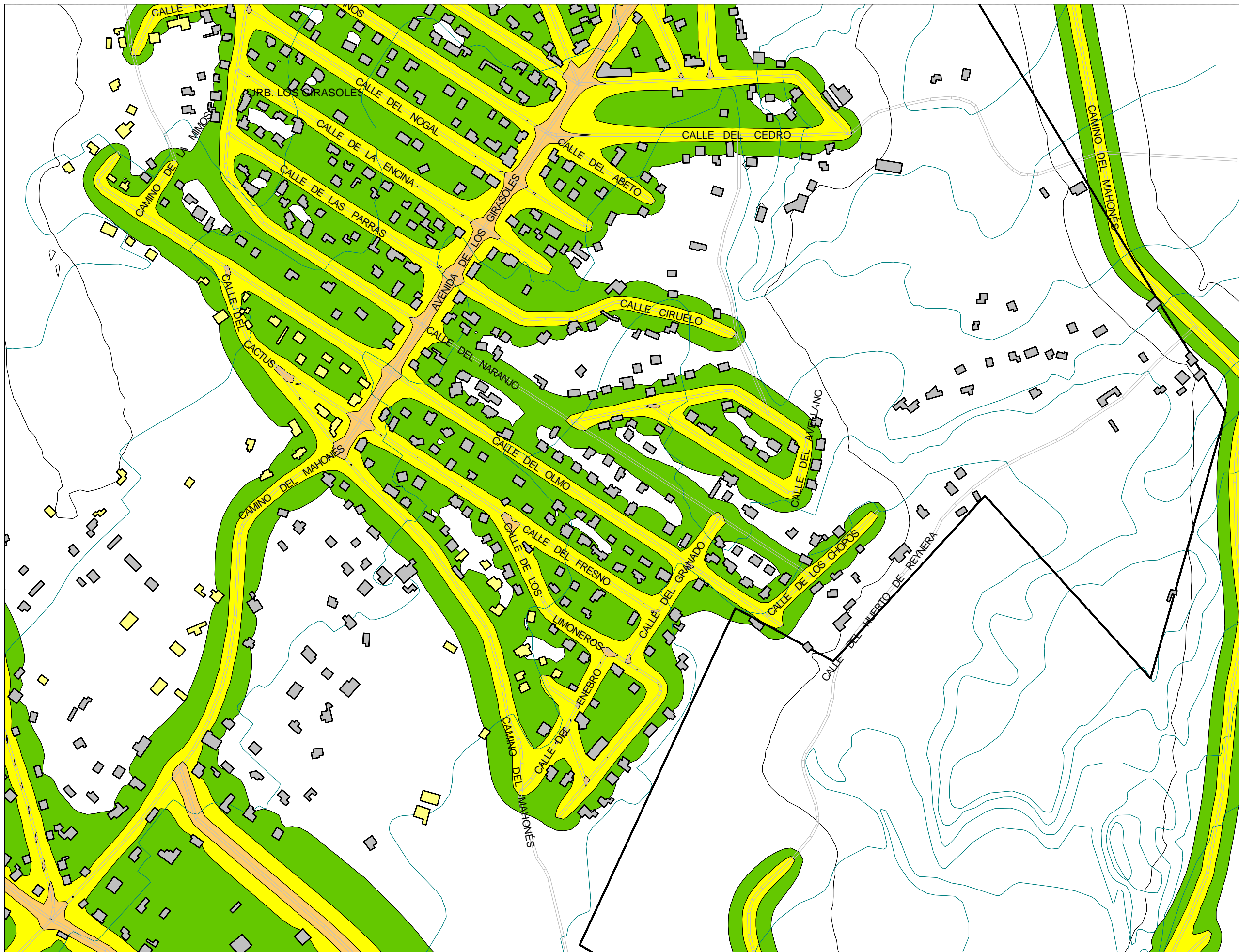
NIVELES SONOROS

- > 0.0 dB(A)
- > 50.0 dB(A)
- > 55.0 dB(A)
- > 60.0 dB(A)
- > 65.0 dB(A)
- > 70.0 dB(A)
- > 75.0 dB(A)

CUADRÍCULA SITUACIÓN

1	2
3	4
5	6
7	8
9	10
11	12
13	14
15	16
17	18
19	

Hoja 12 de 19



AJUNTAMENT DE SANT VICENT DEL RASPEIG

POBLACIÓN EXPUESTA

dB(A)	Ltarde	
	Nº personas expresados en unidades	%
<50	413	32,77
50-55	704	55,83
55-60	144	11,39
60-65	0	0,00
65-70	0	0,00
70-75	0	0,00
>75	0	0,00
TOTAL	1261	100

LEYENDA TEMÁTICA

USOS DEL SUELO

- Sanitario y Docente
- Residencial
- Terciario
- Industrial

LEYENDA DE OBJETOS

- Carretera
- Ferrocarril
- Edificio
- Curva de Nivel...

NIVELES SONOROS

- > 0.0 dB(A)
- > 50.0 dB(A)
- > 55.0 dB(A)
- > 60.0 dB(A)
- > 65.0 dB(A)
- > 70.0 dB(A)
- > 75.0 dB(A)

CUADRÍCULA SITUACIÓN

1	2
3	4
5	6
7	8
9	10
11	12
13	14
15	16
17	18
19	20

Hoja 13 de 19



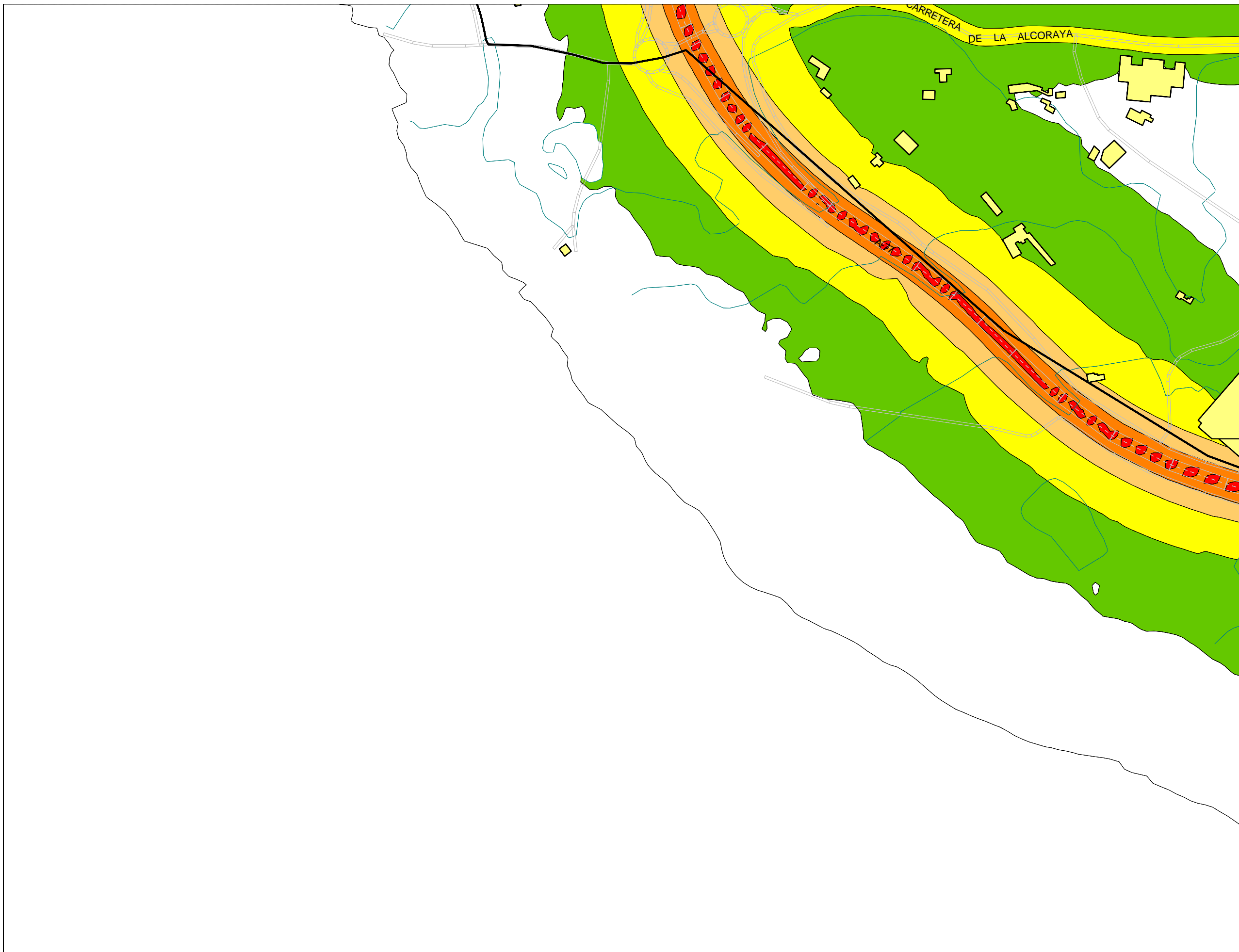
Título Proyecto:
MAPA ACÚSTICO DE SAN VICENTE DEL RASPEIG

Consultores:
Acusttel
idom

Escala: 1/5000
0 100 Ud. Metros
UNE A3 Originales

Plano:
SVR_2T_13
Fecha: Diciembre 2007

Título Plano:
MAPAS NIVELES SONOROS
INDICADOR Ltarde. RUIDO TOTAL(todos los focos).



AJUNTAMENT DE SANT VICENTE DEL RASPEIG

POBLACIÓN EXPUESTA

dB(A)	Ltarde	
	Nº personas expresados en unidades	%
<50	0	1,54
50-55	9	66,15
55-60	4	28,46
60-65	1	3,85
65-70	0	0,00
70-75	0	0,00
>75	0	0,00
TOTAL	13	100

LEYENDA TEMÁTICA

USOS DEL SUELO

- Sanitario y Docente
- Residencial
- Terciario
- Industrial

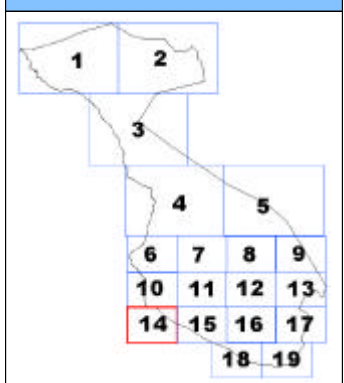
LEYENDA DE OBJETOS

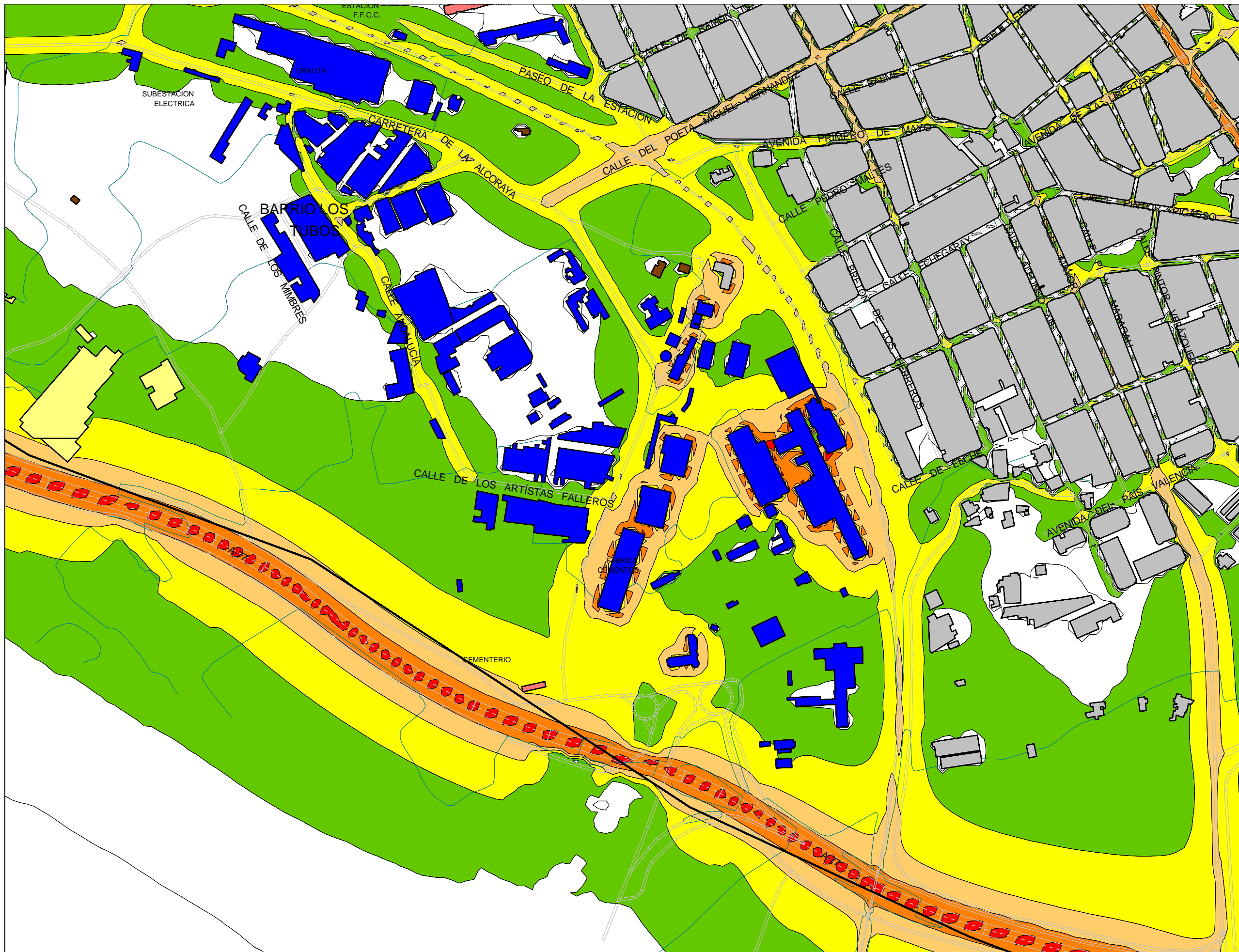
- Carretera
- Ferrocarril
- Edificio
- Curva de Nivel...

NIVELES SONOROS

- > 0.0 dB(A)
- > 50.0 dB(A)
- > 55.0 dB(A)
- > 60.0 dB(A)
- > 65.0 dB(A)
- > 70.0 dB(A)
- > 75.0 dB(A)

CUADRÍCULA SITUACIÓN





AJUNTAMENT DE SANT VICENT DEL RASPEIG

POBLACIÓN EXPUESTA

dB(A)	Ltarde	
	Nº personas expresados en unidades	%
<50	127	1,66
50-55	1927	25,29
55-60	2530	33,21
60-65	1654	21,71
65-70	1205	16,06
70-75	96	1,27
>75	0	0,00
TOTAL	7619	100

LEYENDA TEMÁTICA

USOS DEL SUELO

- Sanitario y Docente
- Residencial
- Terciario
- Industrial

LEYENDA DE OBJETOS

- Carretera
- Ferrocarril
- Edificio
- Curva de Nivel...

NIVELES SONOROS

- > 0.0 dB(A)
- > 50.0 dB(A)
- > 55.0 dB(A)
- > 60.0 dB(A)
- > 65.0 dB(A)
- > 70.0 dB(A)
- > 75.0 dB(A)

CUADRÍCULA SITUACIÓN

Hoja 15 de 19



AJUNTAMENT DE SANT VICENTE DEL RASPEIG

POBLACIÓN EXPUESTA

dB(A)	Ltarde	
	Nº personas expresados en unidades	%
<50	85	0,62
50-55	1921	14,09
55-60	5952	43,65
60-65	4530	33,22
65-70	1050	7,70
70-75	99	0,72
>75	0	0,00
TOTAL	13636	100

LEYENDA TEMÁTICA

USOS DEL SUELO

- Sanitario y Docente
- Residencial
- Terciario
- Industrial

LEYENDA DE OBJETOS

- Carretera
- Ferrocarril
- Edificio
- Curva de Nivel...

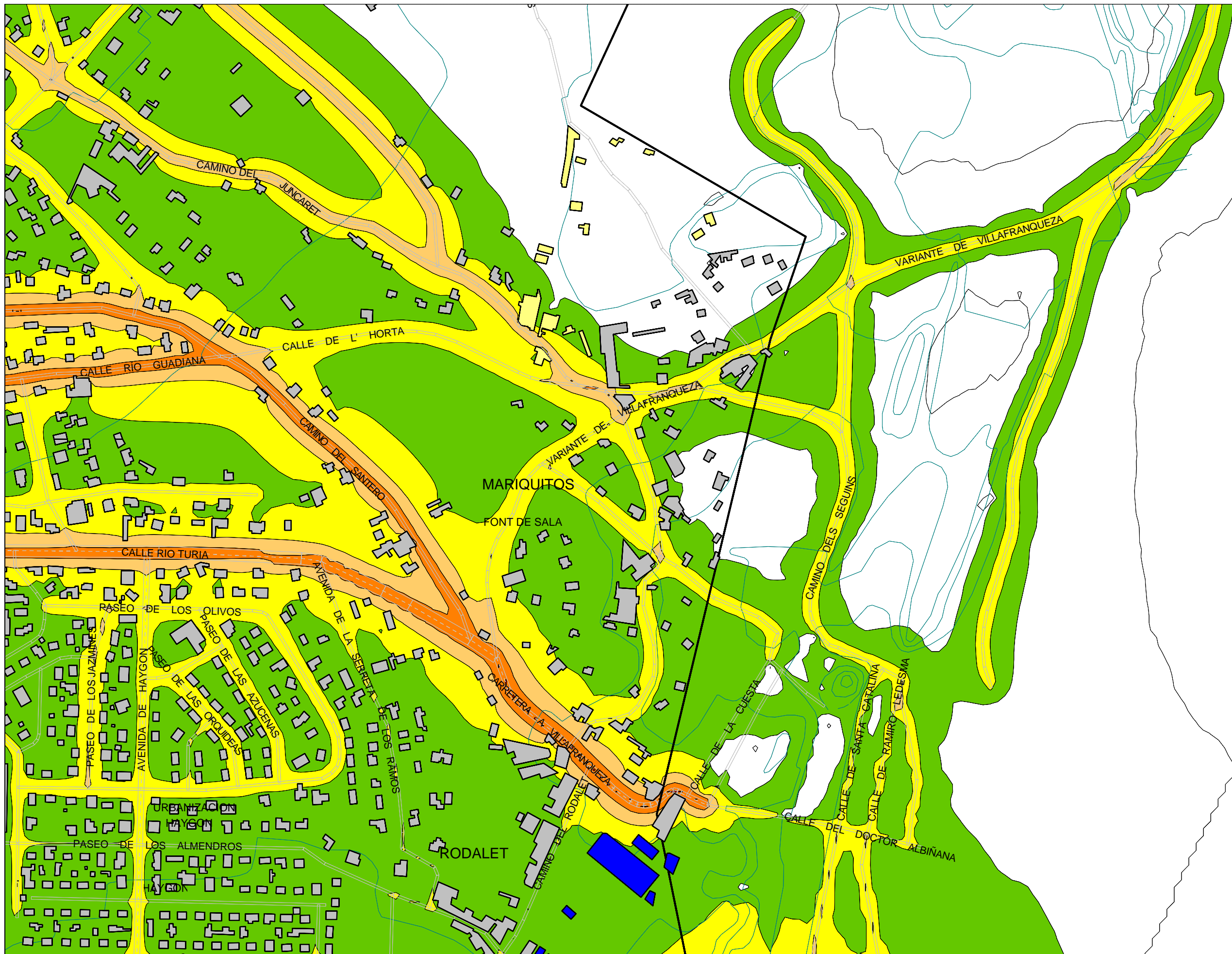
NIVELES SONOROS

- > 0.0 dB(A)
- > 50.0 dB(A)
- > 55.0 dB(A)
- > 60.0 dB(A)
- > 65.0 dB(A)
- > 70.0 dB(A)
- > 75.0 dB(A)

CUADRÍCULA SITUACIÓN

1	2
3	4
5	6
7	8
9	10
11	12
13	14
15	16
17	18
19	

Hoja 16 de 19



AJUNTAMENT DE SANT VICENT DEL RASPEIG

POBLACIÓ EXPUESTA

dB(A)	Ltarde	
	Nº personas expresados en unidades	%
<50	79	7,95
50-55	468	47,10
55-60	241	24,26
60-65	127	12,75
65-70	75	7,52
70-75	4	0,42
>75	0	0,00
TOTAL	994	100

LEYENDA TEMÁTICA

USOS DEL SUELO

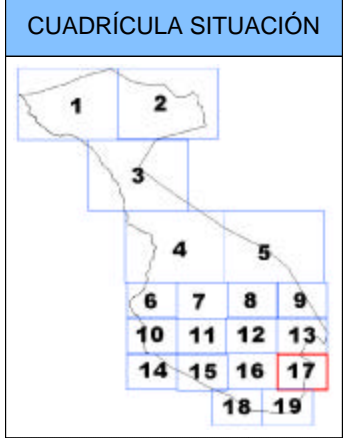
- Sanitario y Docente
- Residencial
- Terciario
- Industrial

LEYENDA DE OBJETOS

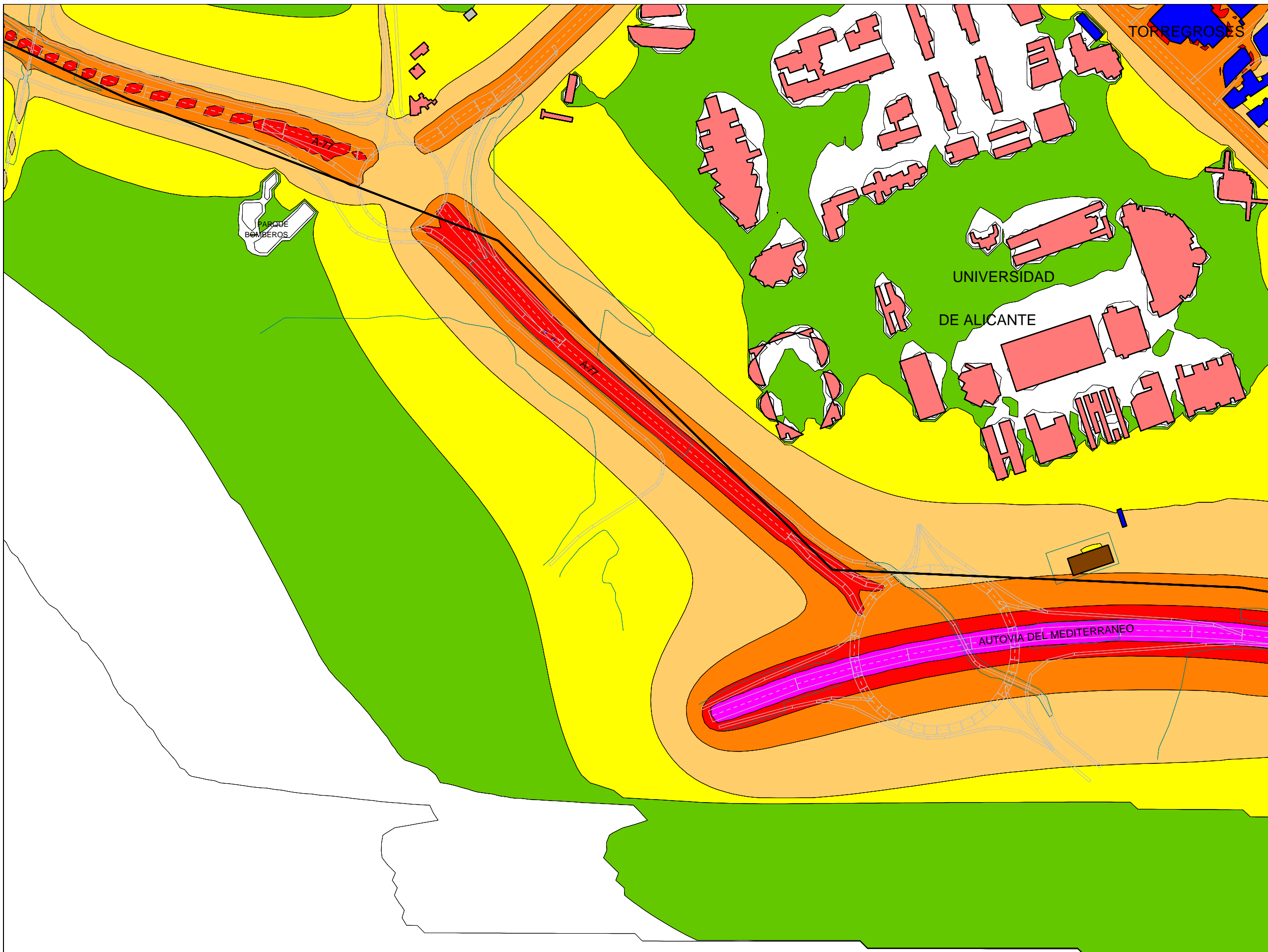
- Carretera
- Ferrocarril
- Edificio
- Curva de Nivel...

NIVELES SONOROS

- > 0.0 dB(A)
- > 50.0 dB(A)
- > 55.0 dB(A)
- > 60.0 dB(A)
- > 65.0 dB(A)
- > 70.0 dB(A)
- > 75.0 dB(A)



Hoja 17 de 19



AJUNTAMENT DE SANT VICENT DEL RASPEIG

POBLACIÓ EXPUESTA

dB(A)	Ltarde	
	Nº personas expresados en unidades	%
<50	94	26,05
50-55	148	41,10
55-60	77	21,29
60-65	20	5,60
65-70	12	3,44
70-75	9	2,52
>75	0	0,00
TOTAL	361	100

LEYENDA TEMÁTICA

USOS DEL SUELO

- Sanitario y Docente
- Residencial
- Terciario
- Industrial

LEYENDA DE OBJETOS

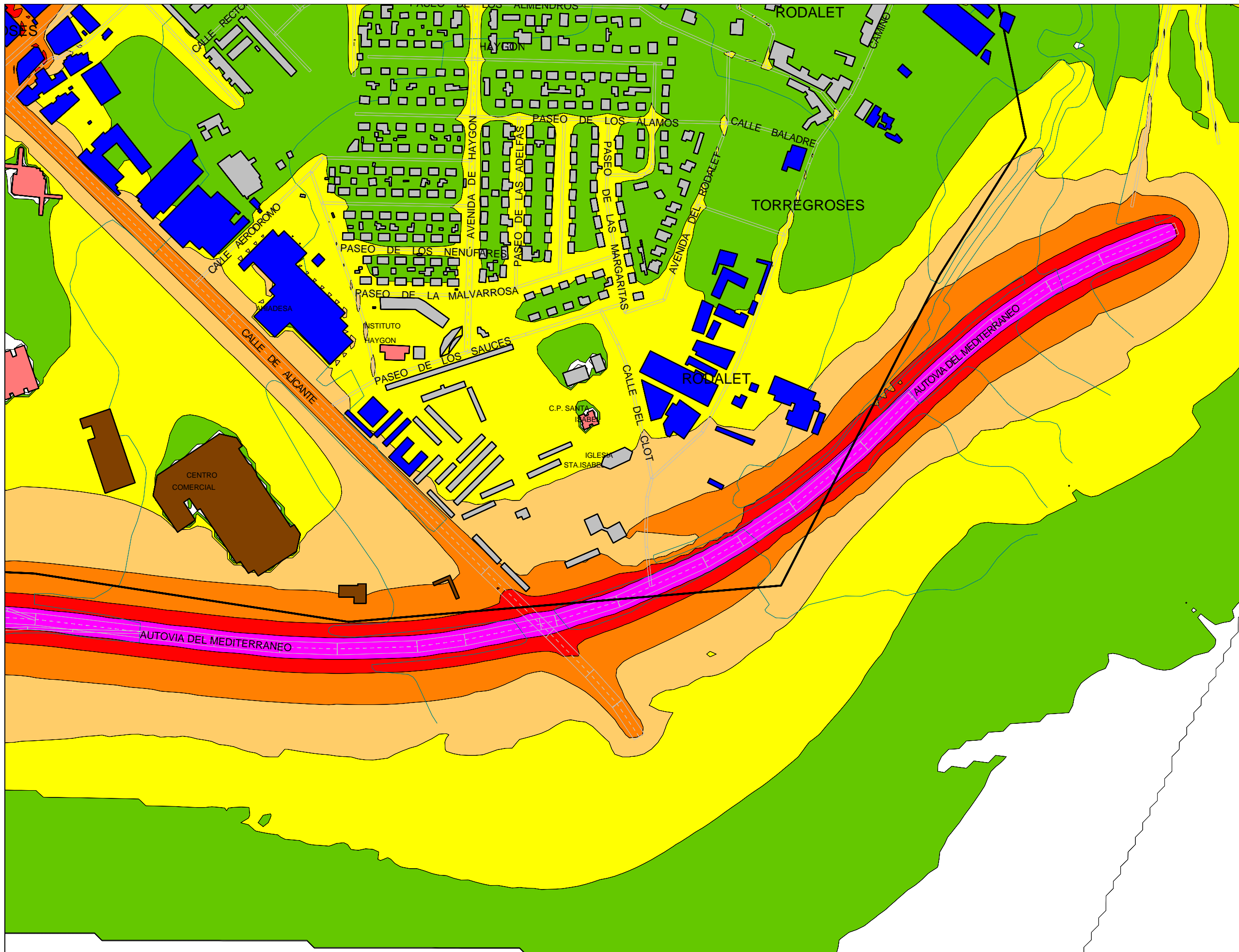
- Carretera
- Ferrocarril
- Edificio
- Curva de Nivel...

NIVELES SONOROS

- > 0.0 dB(A)
- > 50.0 dB(A)
- > 55.0 dB(A)
- > 60.0 dB(A)
- > 65.0 dB(A)
- > 70.0 dB(A)
- > 75.0 dB(A)

CUADRÍCULA SITUACIÓN

Hoja 18 de 19



AJUNTAMENT DE SANT VICENT DEL RASPEIG

POBLACIÓN EXPUESTA

dB(A)	Ltarde	
	Nº personas expresados en unidades	%
<50	36	1,23
50-55	511	17,26
55-60	1279	43,19
60-65	538	18,16
65-70	597	20,16
70-75	0	0,00
>75	0	0,00
TOTAL	2961	100

LEYENDA TEMÁTICA

USOS DEL SUELO

- Sanitario y Docente
- Residencial
- Terciario
- Industrial

LEYENDA DE OBJETOS

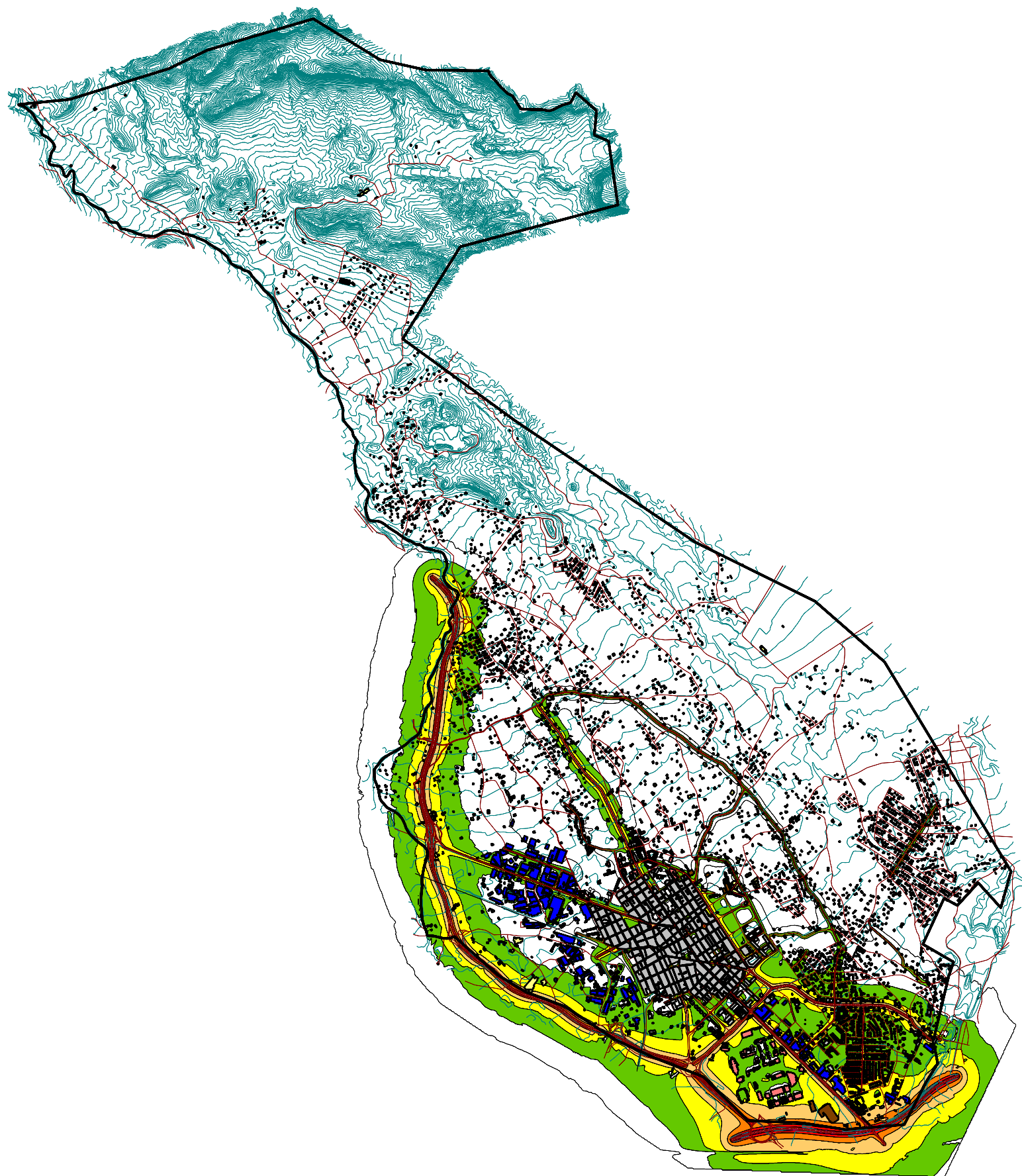
- Carretera
- Ferrocarril
- Edificio
- Curva de Nivel...

NIVELES SONOROS

- > 0.0 dB(A)
- > 50.0 dB(A)
- > 55.0 dB(A)
- > 60.0 dB(A)
- > 65.0 dB(A)
- > 70.0 dB(A)
- > 75.0 dB(A)

CUADRÍCULA SITUACIÓN

Hoja 19 de 19



**AJUNTAMENT DE
SANT VICENT DEL RASPEIG**

POBLACIÓN EXPUESTA

Lnoche		
dB(A)	Nº personas expresados en unidades	
	expresados en unidades	%
<50	10369	20,5
50-55	10960	21,7
55-60	13142	26,0
60-65	12573	24,9
65-70	3450	6,8
70-75	37	0,1
>75	0	0,0
TOTAL	50531	100

LEYENDA TEMÁTICA

USOS DEL SUELO

- Sanitario y Docente
- Residencial
- Terciario
- Industrial

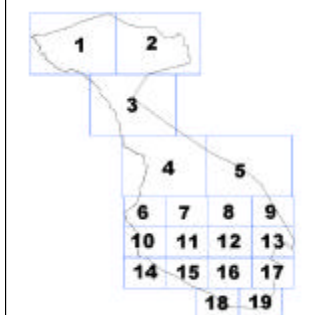
LEYENDA DE OBJETOS

- Carretera
- Ferrocarril
- Edificio
- Curva de Nivel...

NIVELES SONOROS

- > 0.0 dB(A)
- > 50.0 dB(A)
- > 55.0 dB(A)
- > 60.0 dB(A)
- > 65.0 dB(A)
- > 70.0 dB(A)
- > 75.0 dB(A)

CUADRÍCULA SITUACIÓN



Hoja N
↑



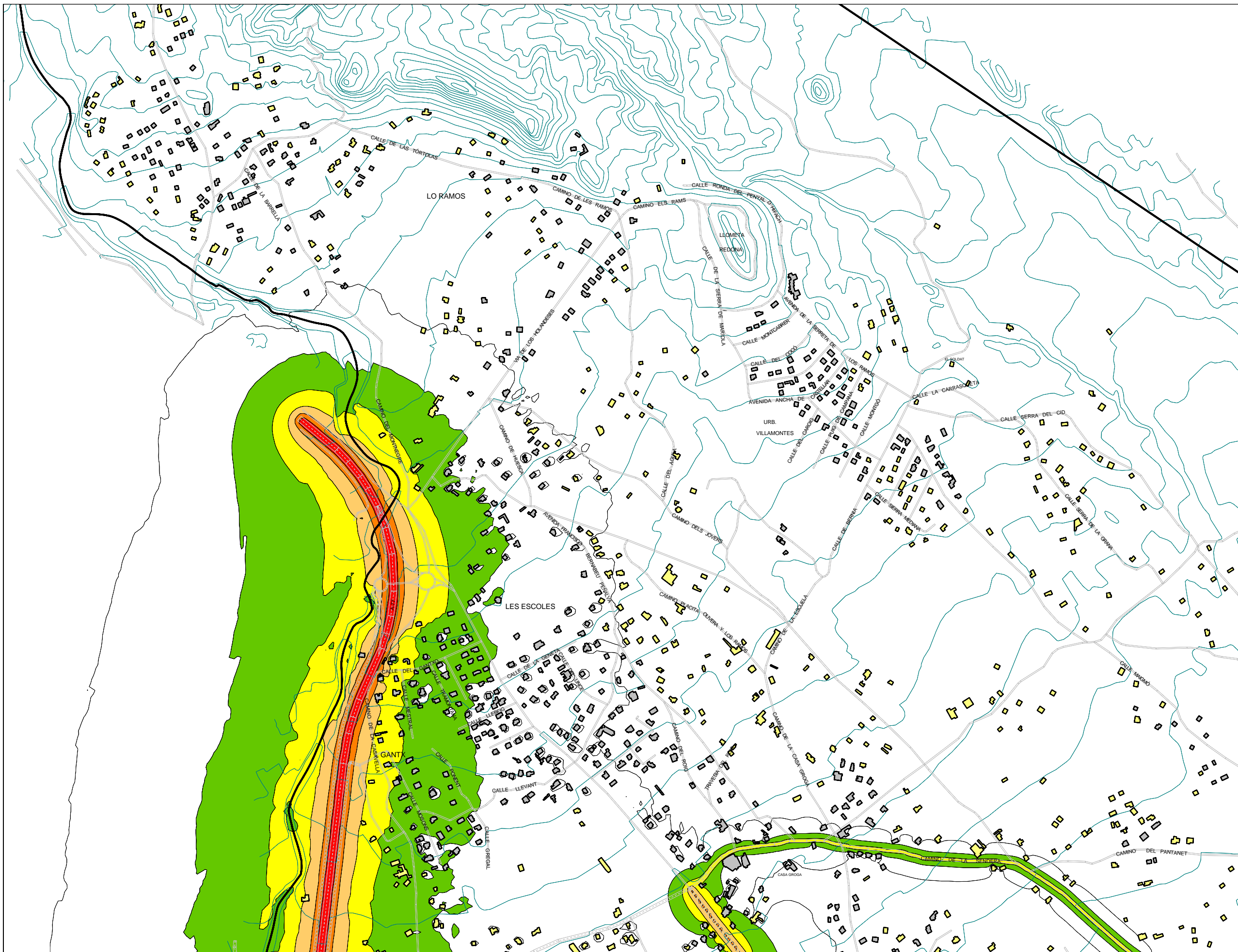
Título Proyecto:
MAPA ACÚSTICO DE SAN VICENTE DEL RASPEIG

Consultores:
Acusttel
idom

Escala: 1/50000
0 1000 Ud. Metros
UNE A3 Originales

Plano:
SVR_3T
Fecha: Diciembre 2007

Título Plano:
**MAPAS NIVELES SONOROS
INDICADOR Lnoche. RUIDO TOTAL(todos los focos).**



AJUNTAMENT DE SANT VICENT DEL RASPEIG

POBLACIÓN EXPUESTA

dB(A)	Lnoche	
	Nº personas expresados en unidades	%
<50	1145	89,75
50-55	116	9,07
55-60	13	1,02
60-65	1	0,11
65-70	1	0,05
70-75	0	0,00
>75	0	0,00
TOTAL	1276	100

LEYENDA TEMÁTICA

USOS DEL SUELO

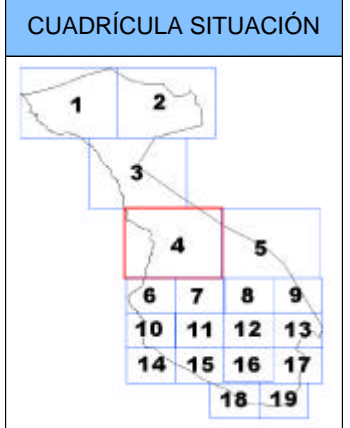
- Sanitario y Docente
- Residencial
- Terciario
- Industrial

LEYENDA DE OBJETOS

- Carretera
- Ferrocarril
- Edificio
- Curva de Nivel...

NIVELES SONOROS

- > 0.0 dB(A)
- > 50.0 dB(A)
- > 55.0 dB(A)
- > 60.0 dB(A)
- > 65.0 dB(A)
- > 70.0 dB(A)
- > 75.0 dB(A)



Hoja 04 de 19

**AJUNTAMENT DE
SANT VICENT DEL RASPEIG**

POBLACIÓN EXPUESTA

dB(A)	Lnoche	
	Nº personas expresados en unidades	%
<50	83	59,06
50-55	23	16,32
55-60	34	24,62
60-65	0	0,00
65-70	0	0,00
70-75	0	0,00
>75	0	0,00
TOTAL	140	100

LEYENDA TEMÁTICA

USOS DEL SUELO

- Sanitario y Docente
- Residencial
- Terciario
- Industrial

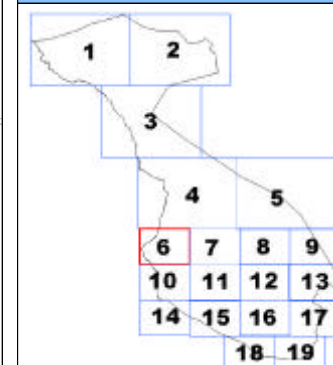
LEYENDA DE OBJETOS

- Carretera
- Ferrocarril
- Edificio
- Curva de Nivel...

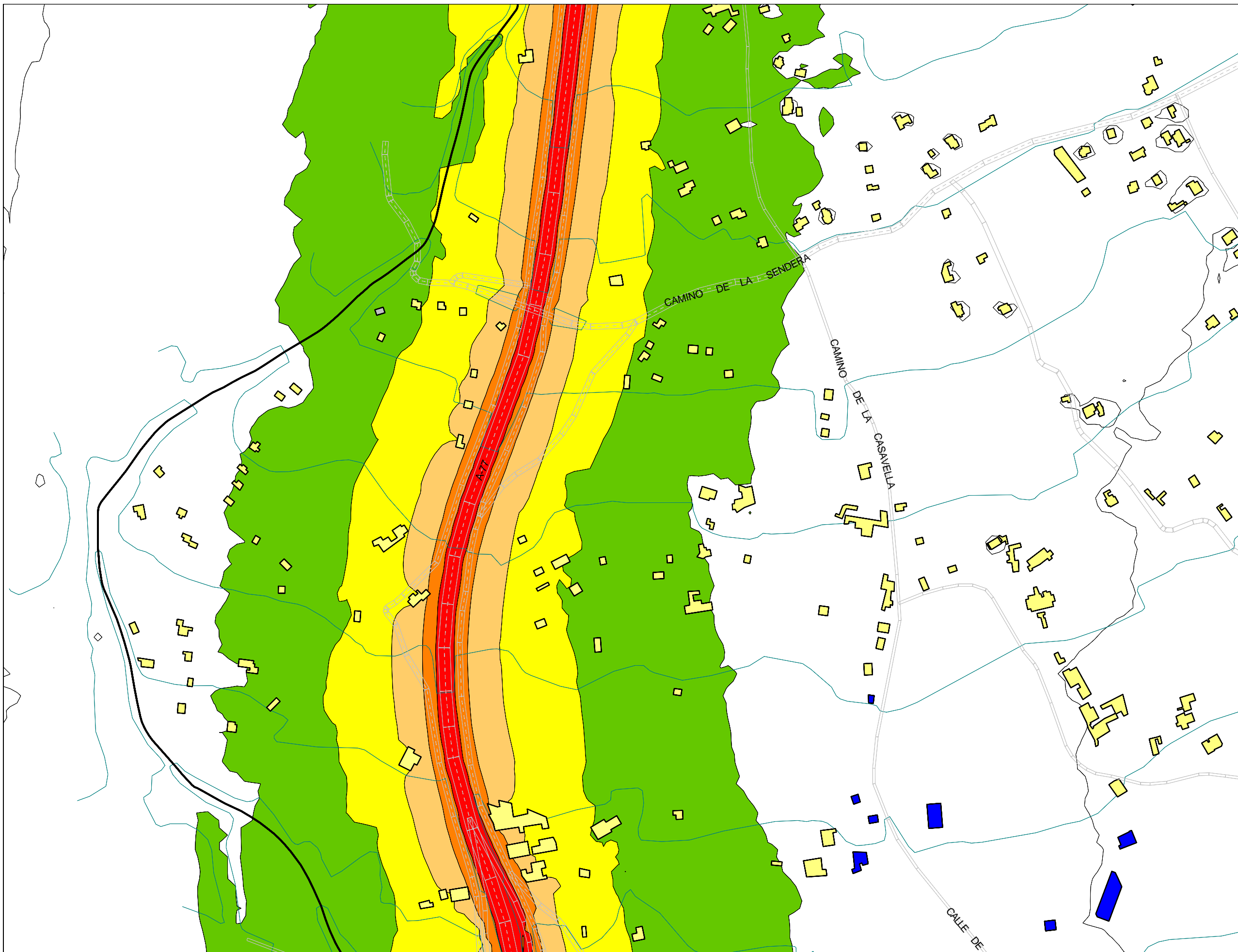
NIVELES SONOROS

- > 0.0 dB(A)
- > 50.0 dB(A)
- > 55.0 dB(A)
- > 60.0 dB(A)
- > 65.0 dB(A)
- > 70.0 dB(A)
- > 75.0 dB(A)

CUADRÍCULA SITUACIÓN



Hoja 06 de 19



Título Proyecto:

MAPA ACÚSTICO DE SAN VICENTE DEL RASPEIG

Consultores:



Escala: 1/5000



UNE A3 Originales

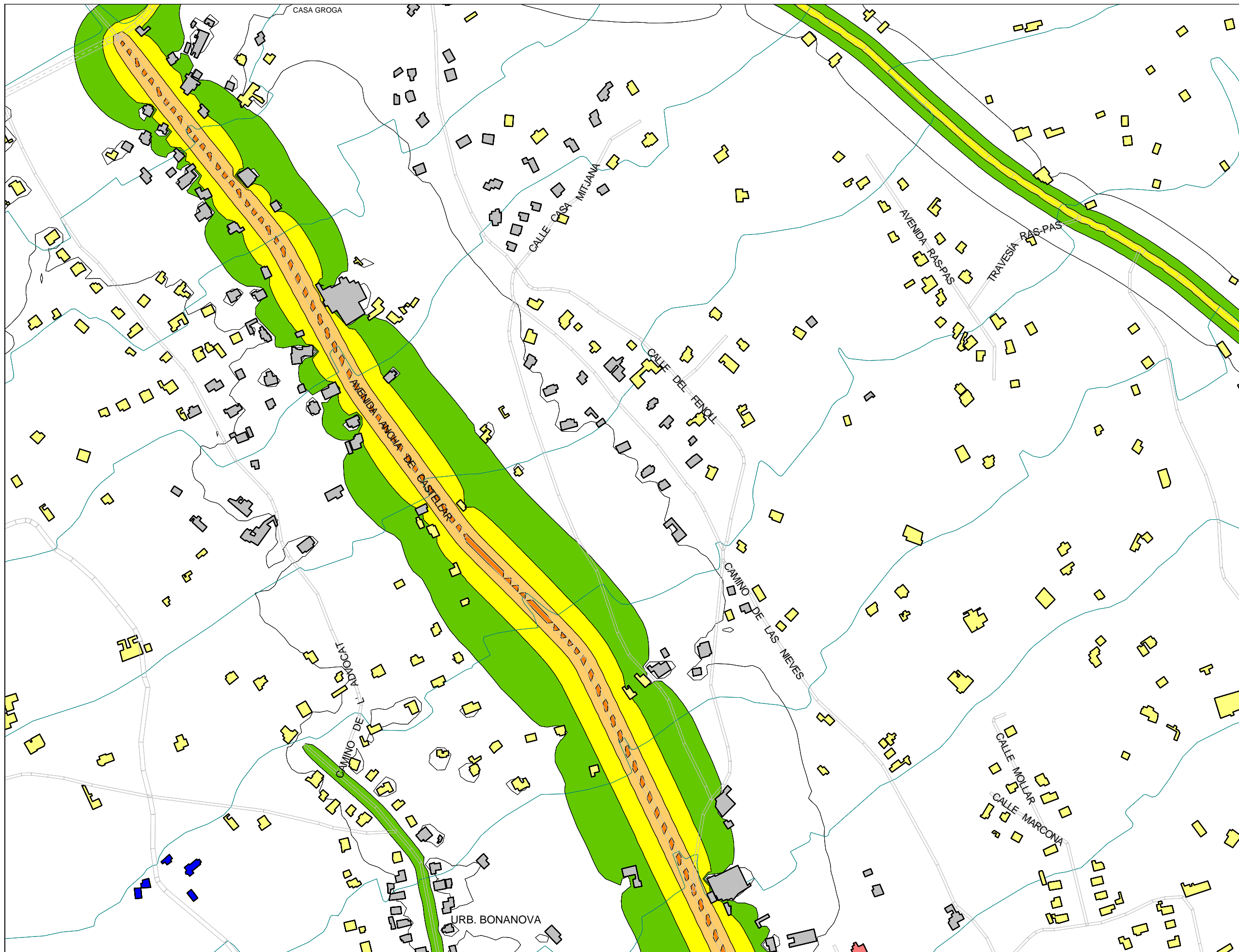
Plano:

SVR_3T_06

Fecha: Diciembre 2007

Título Plano:

MAPAS NIVELES SONOROS
INDICADOR Lnoche. RUIDO TOTAL (todos los focos).



**AJUNTAMENT DE
SANT VICENT DEL RASPEIG**

POBLACIÓN EXPUESTA

dB(A)	Lnoche	
	Nº personas expresados en unidades	%
<50	605	82,81
50-55	19	2,57
55-60	107	14,62
60-65	0	0,00
65-70	0	0,00
70-75	0	0,00
>75	0	0,00
TOTAL	731	100

LEYENDA TEMÁTICA

USOS DEL SUELO

- Sanitario y Docente
- Residencial
- Terciario
- Industrial

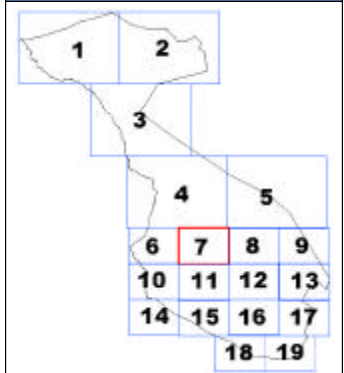
LEYENDA DE OBJETOS

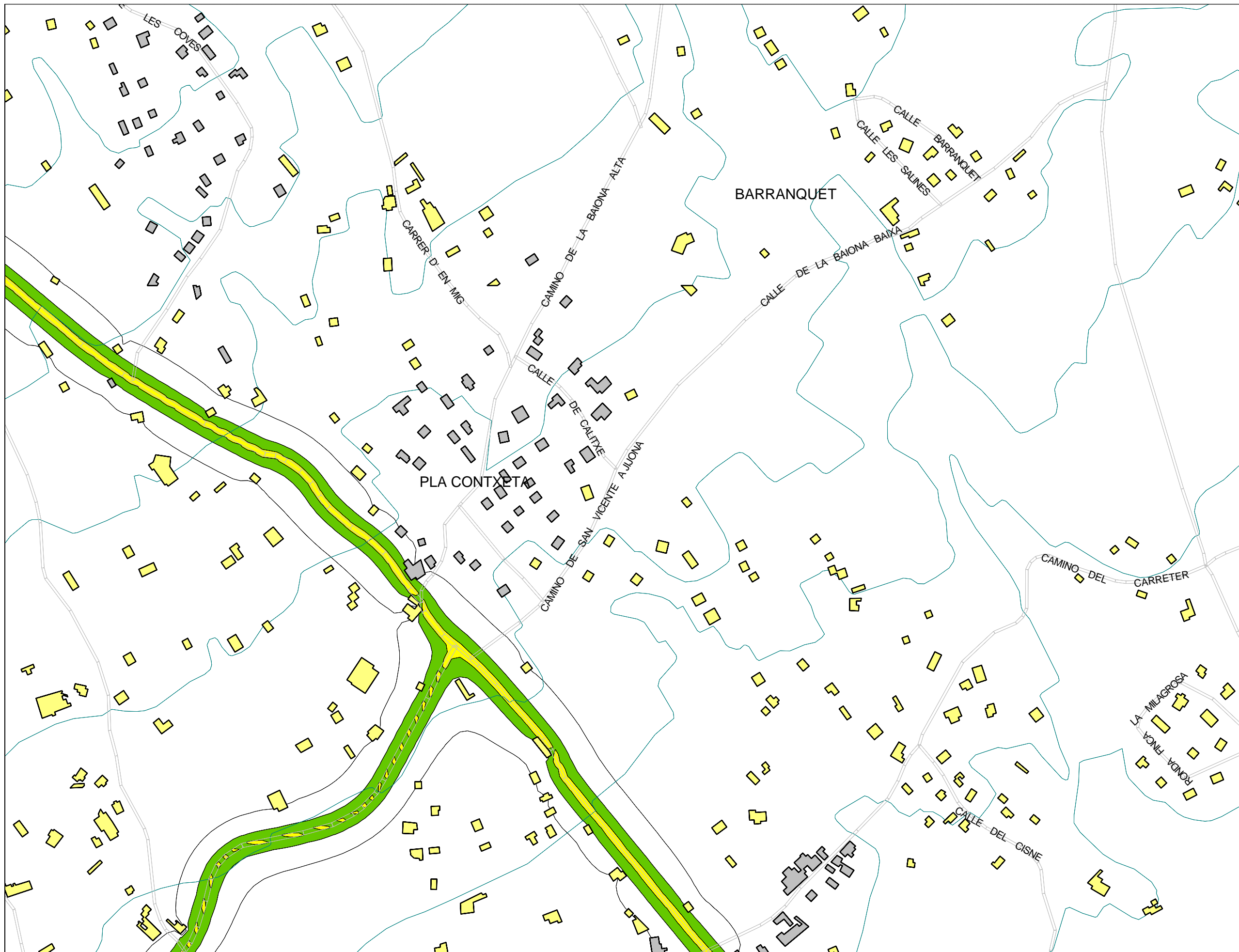
- Carretera
- Ferrocarril
- Edificio
- Curva de Nivel...

NIVELES SONOROS

- > 0.0 dB(A)
- > 50.0 dB(A)
- > 55.0 dB(A)
- > 60.0 dB(A)
- > 65.0 dB(A)
- > 70.0 dB(A)
- > 75.0 dB(A)

CUADRÍCULA SITUACIÓN





**AJUNTAMENT DE
SANT VICENT DEL RASPEIG**

POBLACIÓN EXPUESTA

dB(A)	Lnoche	
	Nº personas expresados en unidades	%
<50	506	97,01
50-55	9	1,69
55-60	7	1,30
60-65	0	0,00
65-70	0	0,00
70-75	0	0,00
>75	0	0,00
TOTAL	522	100

LEYENDA TEMÁTICA

USOS DEL SUELO

■	Sanitario y Docente
■	Residencial
■	Terciario
■	Industrial

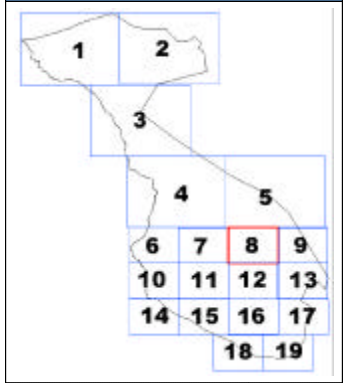
LEYENDA DE OBJETOS

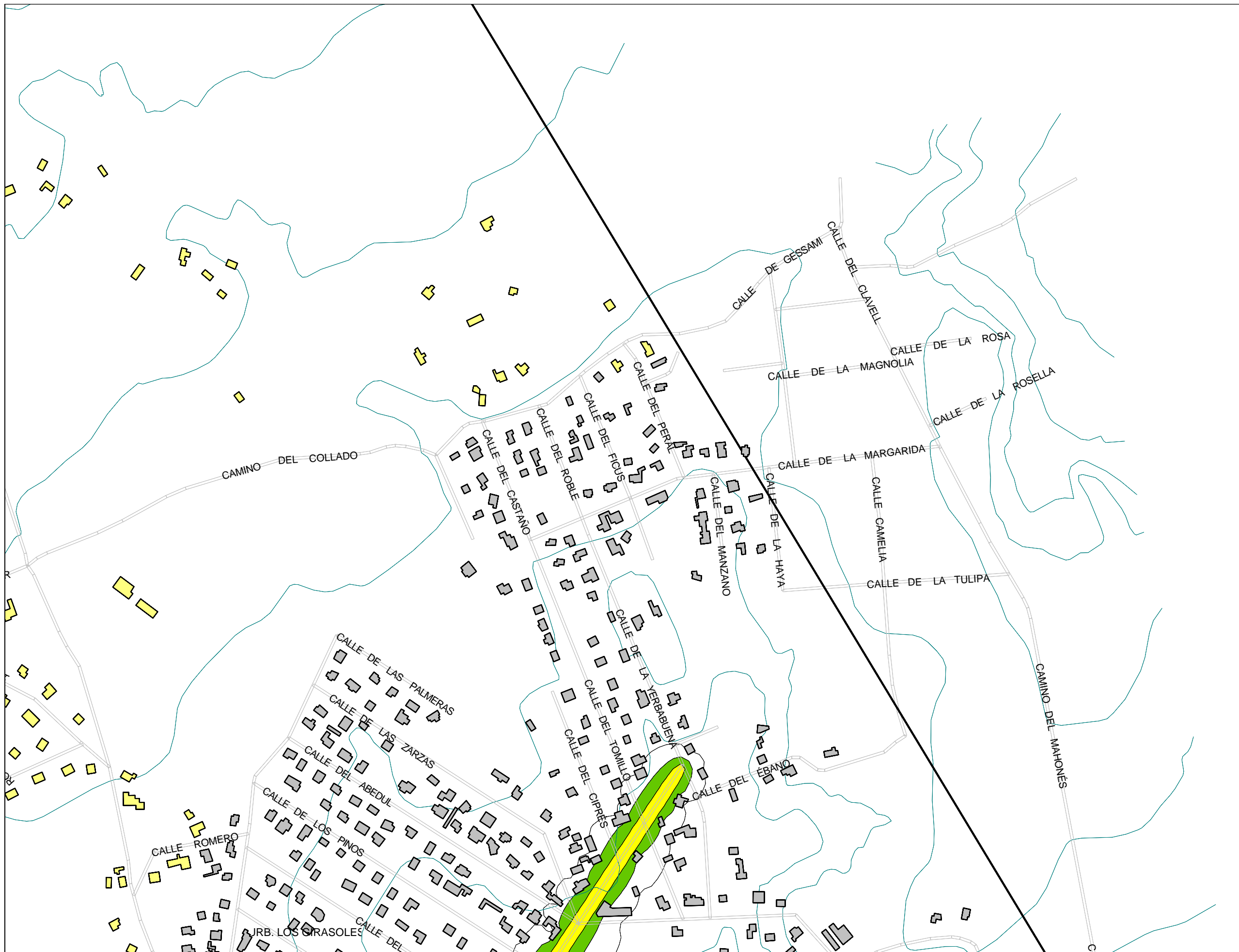
	Carretera
	Ferrocarril
	Edificio
	Curva de Nivel...

NIVELES SONOROS

	> 0.0 dB(A)
	> 50.0 dB(A)
	> 55.0 dB(A)
	> 60.0 dB(A)
	> 65.0 dB(A)
	> 70.0 dB(A)
	> 75.0 dB(A)

CUADRÍCULA SITUACIÓN





**AJUNTAMENT DE
SANT VICENT DEL RASPEIG**

POBLACIÓN EXPUESTA

dB(A)	Lnoche	
	Nº personas expresados en unidades	%
<50	622	96,99
50-55	19	3,01
55-60	0	0,00
60-65	0	0,00
65-70	0	0,00
70-75	0	0,00
>75	0	0,00
TOTAL	641	100

LEYENDA TEMÁTICA

USOS DEL SUELO

	Sanitario y Docente
	Residencial
	Terciario
	Industrial

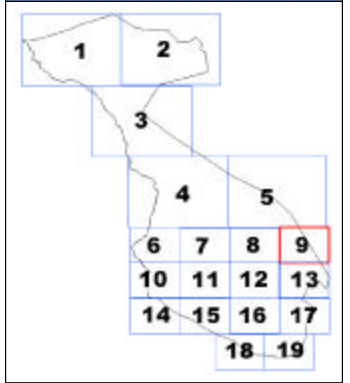
LEYENDA DE OBJETOS

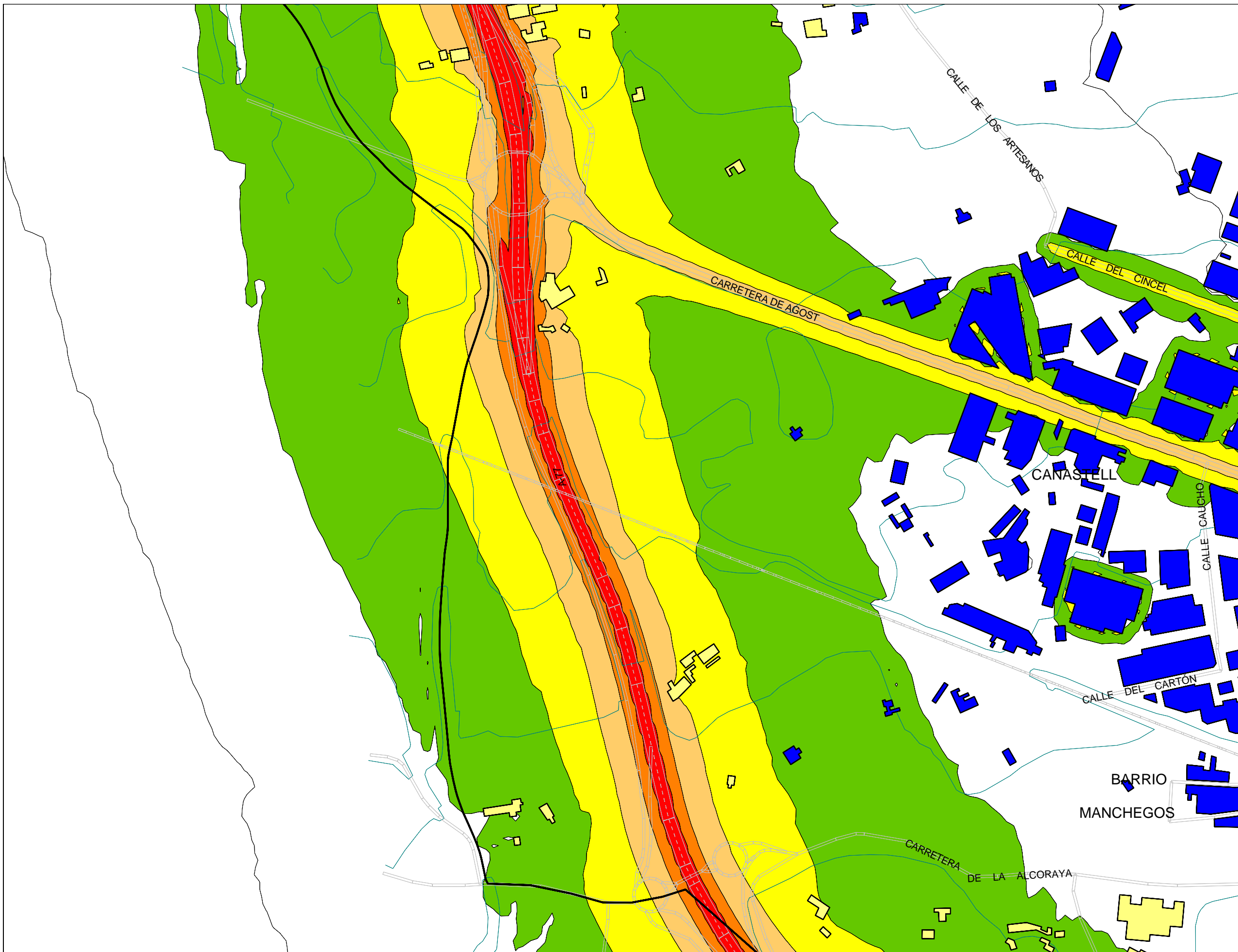
	Carretera
	Ferrocarril
	Edificio
	Curva de Nivel...

NIVELES SONOROS

	> 0.0 dB(A)
	> 50.0 dB(A)
	> 55.0 dB(A)
	> 60.0 dB(A)
	> 65.0 dB(A)
	> 70.0 dB(A)
	> 75.0 dB(A)

CUADRÍCULA SITUACIÓN





AJUNTAMENT DE SANT VICENT DEL RASPEIG

POBLACIÓN EXPUESTA

dB(A)	Lnoche	
	Nº personas expresados en unidades	%
<50	35	32,96
50-55	21	20,06
55-60	13	11,96
60-65	35	33,33
65-70	2	1,69
70-75	0	0,00
>75	0	0,00
TOTAL	106	100

LEYENDA TEMÁTICA

USOS DEL SUELO

- Sanitario y Docente
- Residencial
- Terciario
- Industrial

LEYENDA DE OBJETOS

- Carretera
- Ferrocarril
- Edificio
- Curva de Nivel...

NIVELES SONOROS

- > 0.0 dB(A)
- > 50.0 dB(A)
- > 55.0 dB(A)
- > 60.0 dB(A)
- > 65.0 dB(A)
- > 70.0 dB(A)
- > 75.0 dB(A)

CUADRÍCULA SITUACIÓN

Hoja 10 de 19



Título Proyecto:

MAPA ACÚSTICO DE SAN VICENTE DEL RASPEIG

Consultores:



Escala: 1/5000



UNE A3 Originales

Ud. Metros

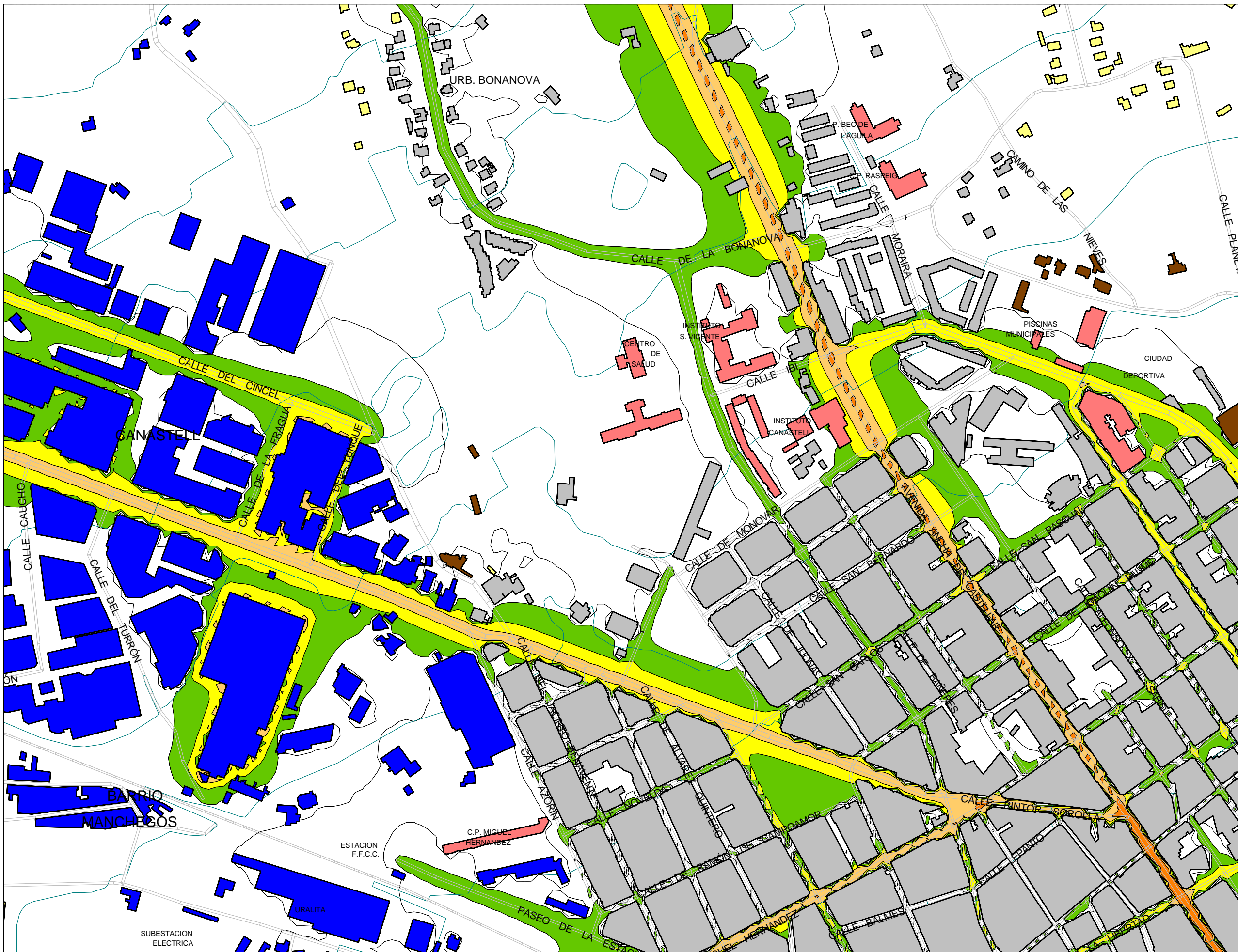
Plano:

SVR_3T_10

Fecha: Diciembre 2007

Título Plano:

MAPAS NIVELES SONOROS INDICADOR Lnoche. RUIDO TOTAL(todos los focos).



AJUNTAMENT DE SANT VICENT DEL RASPEIG

POBLACIÓN EXPUESTA

dB(A)	Lnoche	
	Nº personas expresados en unidades	%
<50	2487	16,59
50-55	4566	30,40
55-60	3875	25,85
60-65	3642	24,30
65-70	420	2,85
70-75	0	0,00
>75	0	0,00
TOTAL	14988	100

LEYENDA TEMÁTICA

USOS DEL SUELO

- Sanitario y Docente
- Residencial
- Terciario
- Industrial

LEYENDA DE OBJETOS

- Carretera
- Ferrocarril
- Edificio
- Curva de Nivel...

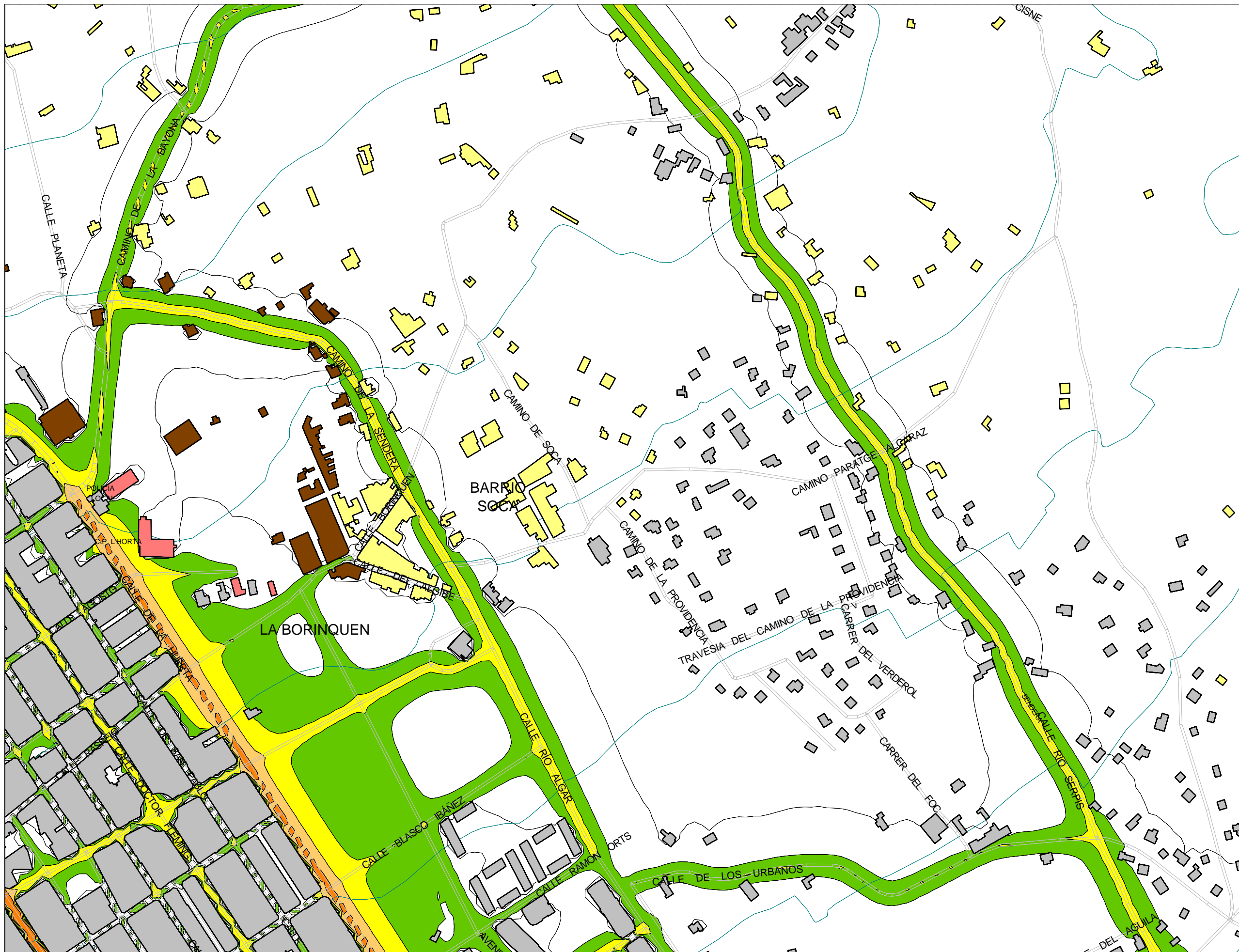
NIVELES SONOROS

- > 0.0 dB(A)
- > 50.0 dB(A)
- > 55.0 dB(A)
- > 60.0 dB(A)
- > 65.0 dB(A)
- > 70.0 dB(A)
- > 75.0 dB(A)

CUADRÍCULA SITUACIÓN

1	2			
	3			
		4	5	
		6	7	8
		10	11	12
		14	15	16
				18
				19

Hoja 11 de 19



AJUNTAMENT DE SANT VICENT DEL RASPEIG

POBLACIÓN EXPUESTA

dB(A)	Lnoche	
	Nº personas expresados en unidades	%
<50	944	17,51
50-55	662	12,27
55-60	2671	49,54
60-65	1115	20,68
65-70	0	0,00
70-75	0	0,00
>75	0	0,00
TOTAL	5391	100

LEYENDA TEMÁTICA

USOS DEL SUELO

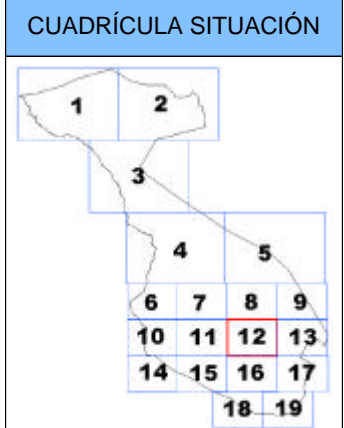
- Sanitario y Docente
- Residencial
- Terciario
- Industrial

LEYENDA DE OBJETOS

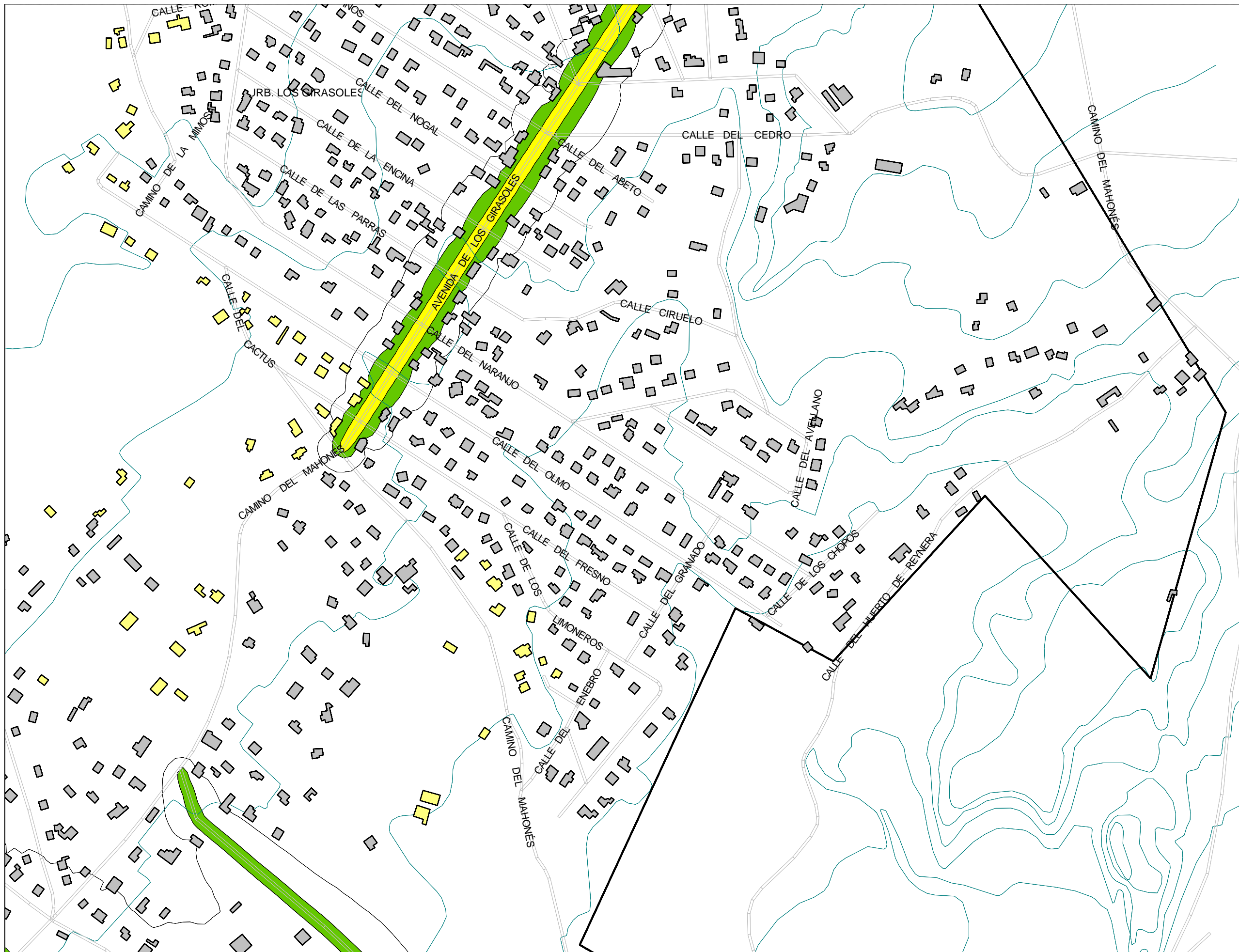
- Carretera
- Ferrocarril
- Edificio
- Curva de Nivel...

NIVELES SONOROS

- > 0.0 dB(A)
- > 50.0 dB(A)
- > 55.0 dB(A)
- > 60.0 dB(A)
- > 65.0 dB(A)
- > 70.0 dB(A)
- > 75.0 dB(A)



Hoja 12 de 19



AJUNTAMENT DE SANT VICENT DEL RASPEIG

POBLACIÓN EXPUESTA

dB(A)	Ltarde	
	Nº personas expresados en unidades	%
<50	413	32,77
50-55	704	55,83
55-60	144	11,39
60-65	0	0,00
65-70	0	0,00
70-75	0	0,00
>75	0	0,00
TOTAL	1261	100

LEYENDA TEMÁTICA

USOS DEL SUELO

- Sanitario y Docente
- Residencial
- Terciario
- Industrial

LEYENDA DE OBJETOS

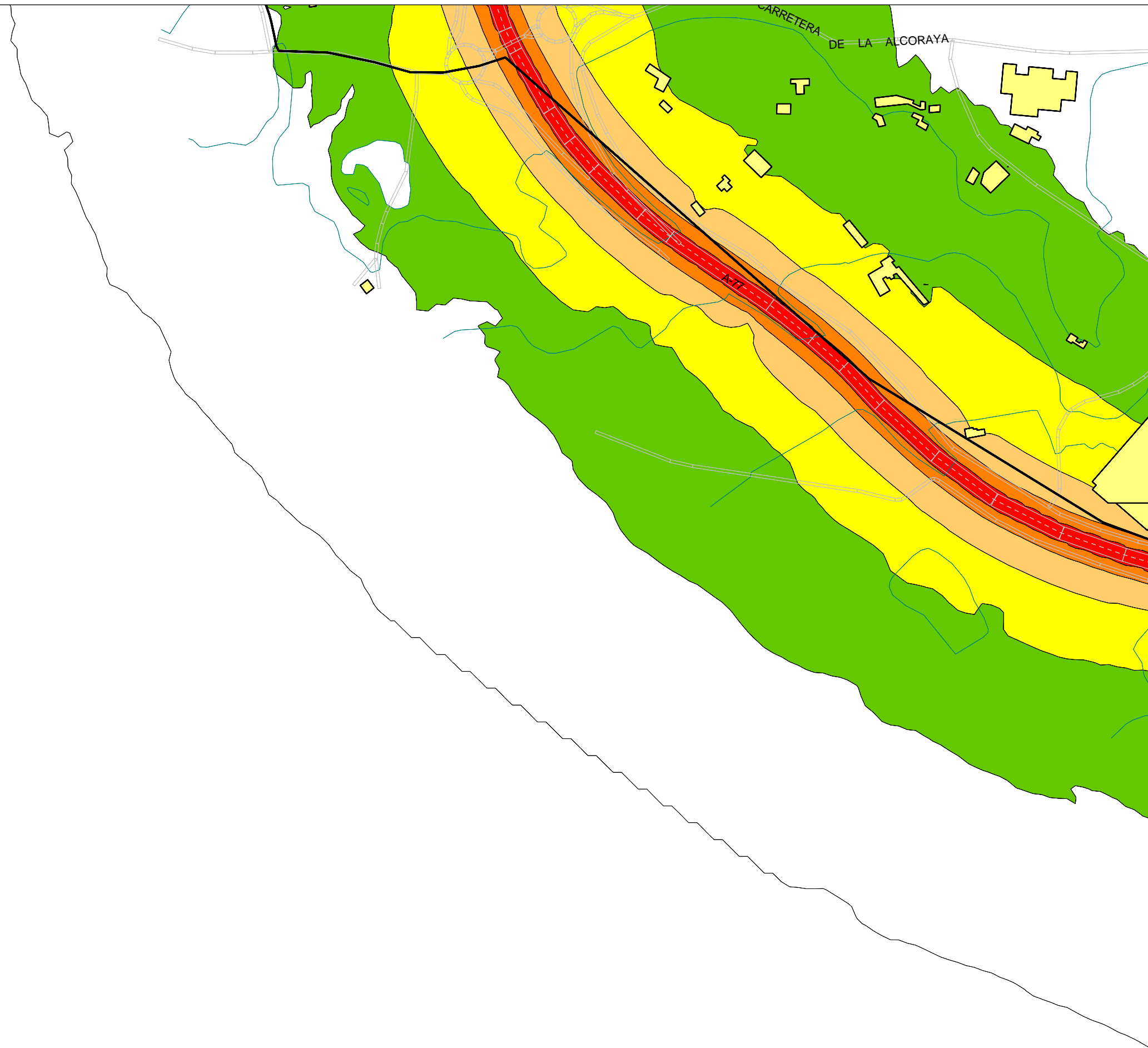
- Carretera
- Ferrocarril
- Edificio
- Curva de Nivel...

NIVELES SONOROS

- > 0.0 dB(A)
- > 50.0 dB(A)
- > 55.0 dB(A)
- > 60.0 dB(A)
- > 65.0 dB(A)
- > 70.0 dB(A)
- > 75.0 dB(A)

CUADRÍCULA SITUACIÓN

1	2		
3			
	4	5	
6	7	8	9
10	11	12	13
14	15	16	17
			18
			19



AJUNTAMENT DE SANT VICENTE DEL RASPEIG

POBLACIÓN EXPUESTA

dB(A)	Lnoche	
	Nº personas expresados en unidades	%
<50	6	44,96
50-55	3	24,03
55-60	4	27,13
60-65	1	3,88
65-70	0	0,00
70-75	0	0,00
>75	0	0,00
TOTAL	13	100

LEYENDA TEMÁTICA

USOS DEL SUELO

- Sanitario y Docente
- Residencial
- Terciario
- Industrial

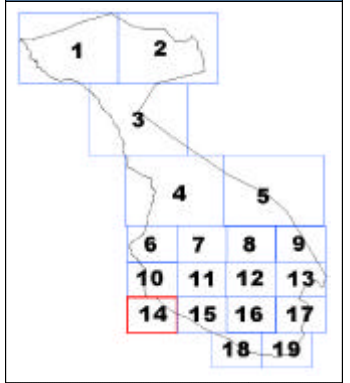
LEYENDA DE OBJETOS

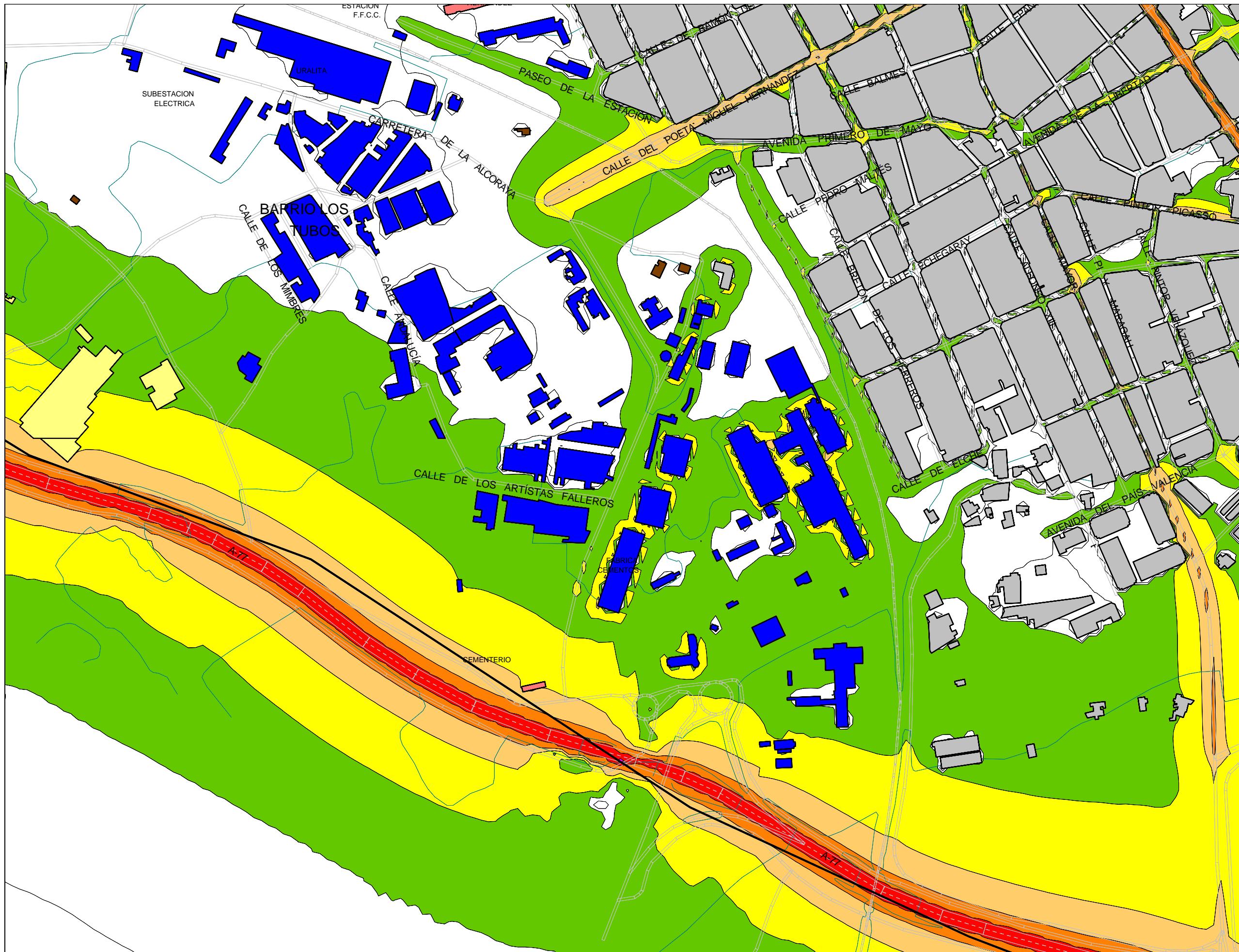
- Carretera
- Ferrocarril
- Edificio
- Curva de Nivel...

NIVELES SONOROS

- > 0.0 dB(A)
- > 50.0 dB(A)
- > 55.0 dB(A)
- > 60.0 dB(A)
- > 65.0 dB(A)
- > 70.0 dB(A)
- > 75.0 dB(A)

CUADRÍCULA SITUACIÓN





AJUNTAMENT DE SANT VICENT DEL RASPEIG

POBLACIÓN EXPUESTA

dB(A)	Lnoche	
	Nº personas expresados en unidades	%
<50	870	11,42
50-55	2542	33,37
55-60	1536	20,16
60-65	2670	35,05
65-70	0	0,00
70-75	0	0,00
>75	0	0,00
TOTAL	7619	100

LEYENDA TEMÁTICA

USOS DEL SUELO

- Sanitario y Docente
- Residencial
- Terciario
- Industrial

LEYENDA DE OBJETOS

- Carretera
- Ferrocarril
- Edificio
- Curva de Nivel...

NIVELES SONOROS

- > 0.0 dB(A)
- > 50.0 dB(A)
- > 55.0 dB(A)
- > 60.0 dB(A)
- > 65.0 dB(A)
- > 70.0 dB(A)
- > 75.0 dB(A)

CUADRÍCULA SITUACIÓN

Hoja 15 de 19



AJUNTAMENT DE SANT VICENT DEL RASPEIG

POBLACIÓN EXPUESTA

dB(A)	Lnoche	
	Nº personas expresados en unidades	%
<50	645	4,73
50-55	2076	15,22
55-60	4324	31,71
60-65	4400	32,27
65-70	2191	16,07
70-75	0	0,00
>75	0	0,00
TOTAL	13636	100

LEYENDA TEMÁTICA

USOS DEL SUELO

- Sanitario y Docente
- Residencial
- Terciario
- Industrial

LEYENDA DE OBJETOS

- Carretera
- Ferrocarril
- Edificio
- Curva de Nivel...

NIVELES SONOROS

- > 0.0 dB(A)
- > 50.0 dB(A)
- > 55.0 dB(A)
- > 60.0 dB(A)
- > 65.0 dB(A)
- > 70.0 dB(A)
- > 75.0 dB(A)

CUADRÍCULA SITUACIÓN

Hoja 16 de 19



AJUNTAMENT DE SANT VICENTE DEL RASPEIG

POBLACIÓN EXPUESTA

dB(A)	Lnoche	
	Nº personas expresados en unidades	%
<50	16	4,43
50-55	155	42,94
55-60	117	32,31
60-65	50	13,87
65-70	23	6,45
70-75	0	0,00
>75	0	0,00
TOTAL	361	100

LEYENDA TEMÁTICA

USOS DEL SUELO

- Sanitario y Docente
- Residencial
- Terciario
- Industrial

LEYENDA DE OBJETOS

- Carretera
- Ferrocarril
- Edificio
- Curva de Nivel...

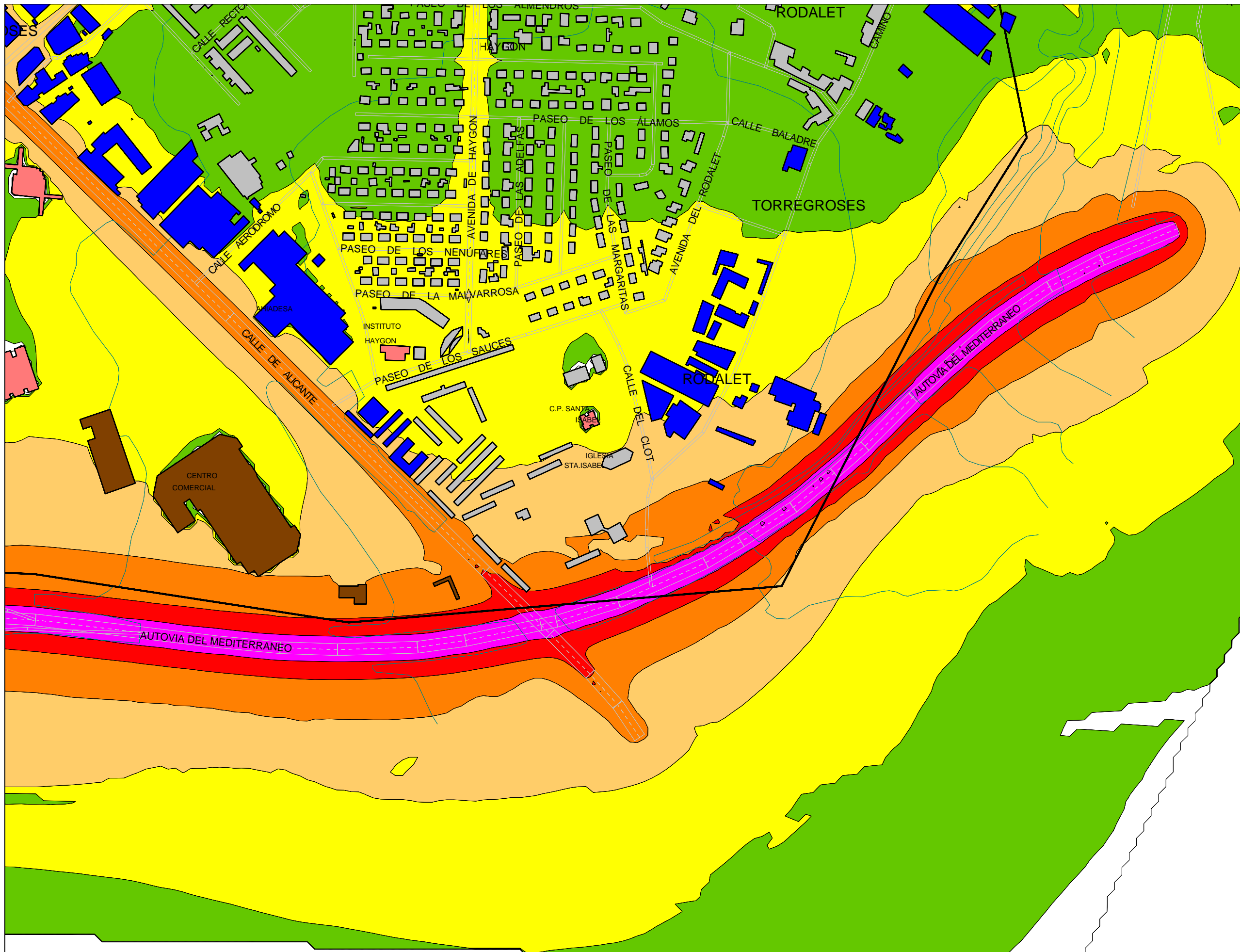
NIVELES SONOROS

- > 0.0 dB(A)
- > 50.0 dB(A)
- > 55.0 dB(A)
- > 60.0 dB(A)
- > 65.0 dB(A)
- > 70.0 dB(A)
- > 75.0 dB(A)

CUADRÍCULA SITUACIÓN

1	2			
	3			
		4	5	
		6	7	8
		10	11	12
		14	15	16
			18	19

Hoja 18 de 19



AJUNTAMENT DE SANT VICENT DEL RASPEIG

POBLACIÓN EXPUESTA

dB(A)	Lnoche	
	Nº personas expresados en unidades	%
<50	0	0,00
50-55	338	11,42
55-60	904	30,51
60-65	901	30,44
65-70	781	26,37
70-75	37	1,26
>75	0	0,00
TOTAL	2961	100

LEYENDA TEMÁTICA

USOS DEL SUELO

- Sanitario y Docente
- Residencial
- Terciario
- Industrial

LEYENDA DE OBJETOS

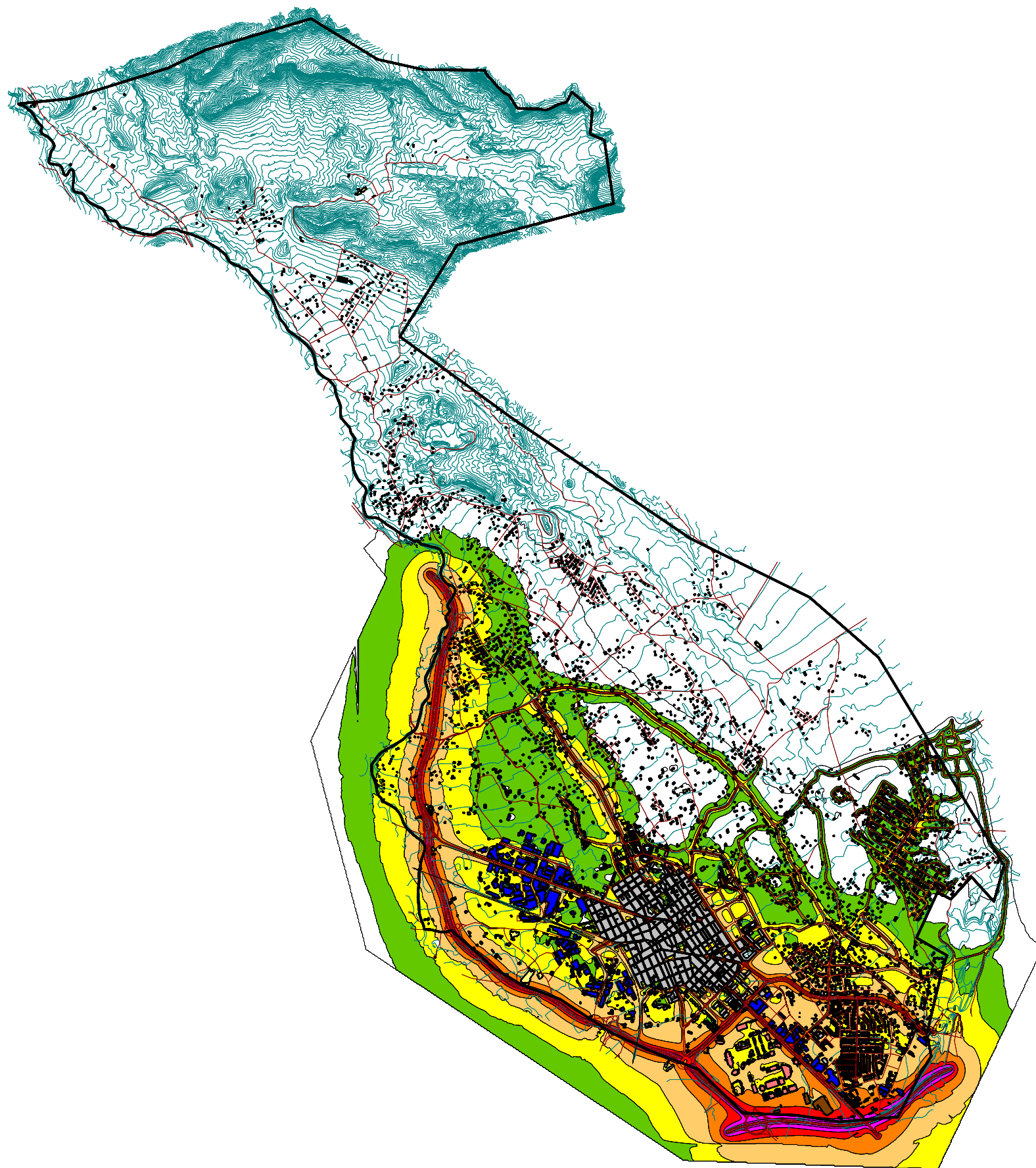
- Carretera
- Ferrocarril
- Edificio
- Curva de Nivel...

NIVELES SONOROS

- > 0.0 dB(A)
- > 50.0 dB(A)
- > 55.0 dB(A)
- > 60.0 dB(A)
- > 65.0 dB(A)
- > 70.0 dB(A)
- > 75.0 dB(A)

CUADRÍCULA SITUACIÓN

Hoja 19 de 19



**AJUNTAMENT DE
SANT VICENT DEL RASPEIG**

POBLACIÓN EXPUESTA

dB(A)	Lden	
	Nº personas expresados en unidades	%
<50	3537	7,0
50-55	2469	4,9
55-60	5093	10,1
60-65	13713	27,1
65-70	13377	26,5
70-75	11219	22,2
>75	1123	2,2
TOTAL	50531	100

LEYENDA TEMÁTICA

USOS DEL SUELO

- Sanitario y Docente
- Residencial
- Terciario
- Industrial

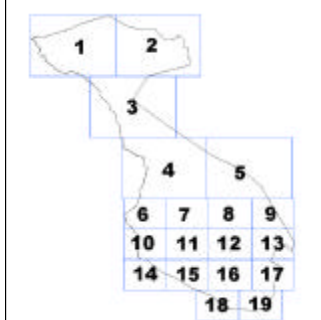
LEYENDA DE OBJETOS

- Carretera
- Ferrocarril
- Edificio
- Curva de Nivel...

NIVELES SONOROS

- > 0.0 dB(A)
- > 50.0 dB(A)
- > 55.0 dB(A)
- > 60.0 dB(A)
- > 65.0 dB(A)
- > 70.0 dB(A)
- > 75.0 dB(A)

CUADRÍCULA SITUACIÓN



Hoja N
↑



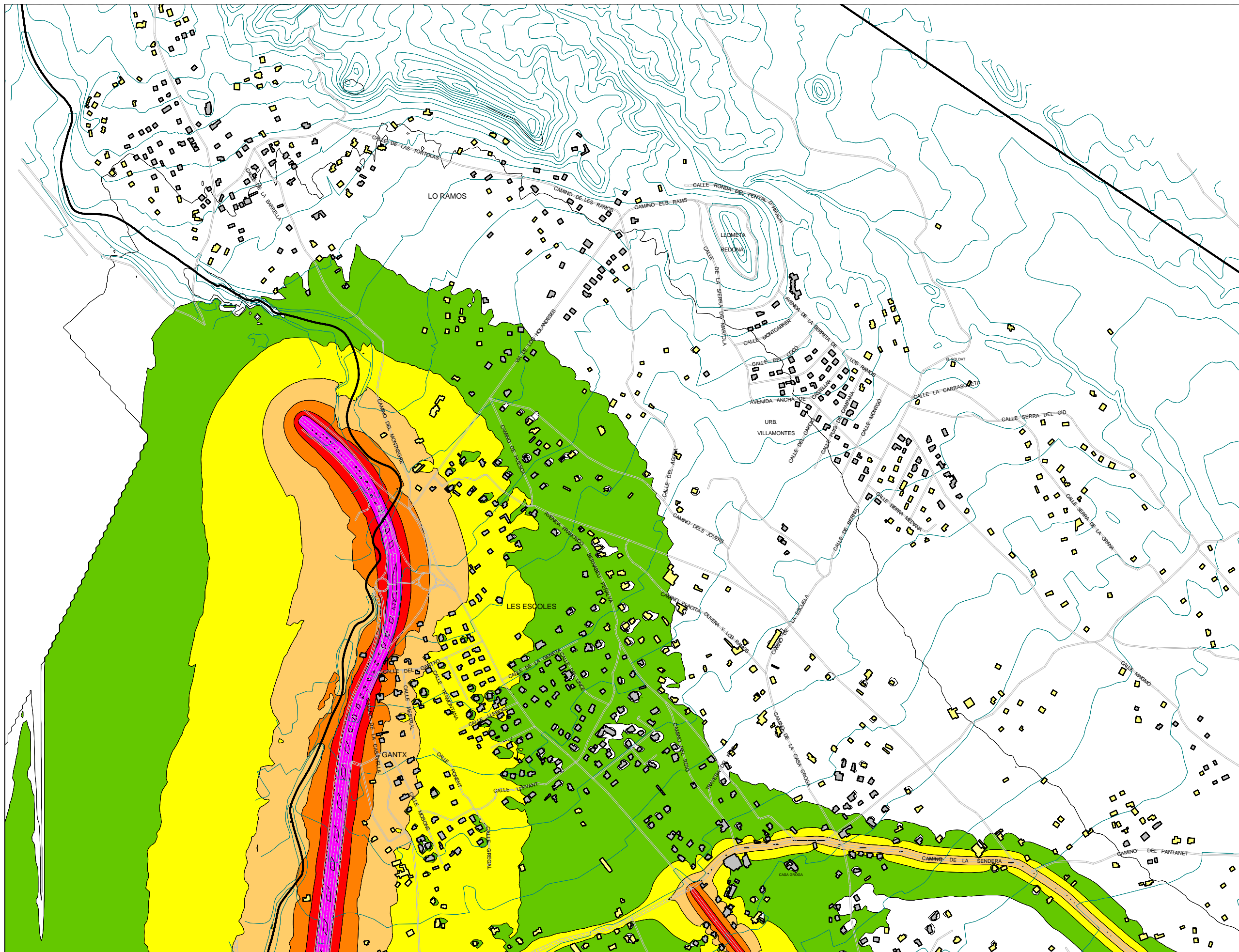
Título Proyecto:
MAPA ACÚSTICO DE SAN VICENTE DEL RASPEIG

Consultores:
Acusttel
idom

Escala: 1/50000
0 1000 Ud. Metros
UNE A3 Originales

Plano:
SVR_4T
Fecha: Diciembre 2007

Título Plano:
**MAPAS NIVELES SONOROS
INDICADOR Lden. RUIDO TOTAL(todos los focos).**



AJUNTAMENT DE SANT VICENT DEL RASPEIG

POBLACIÓN EXPUESTA

dB(A)	Lden	
	Nº personas expresados en unidades	%
<50	679	53,20
50-55	394	30,90
55-60	161	12,58
60-65	39	3,07
65-70	2	0,16
70-75	1	0,07
>75	0	0,01
TOTAL	1276	100

LEYENDA TEMÁTICA

USOS DEL SUELO

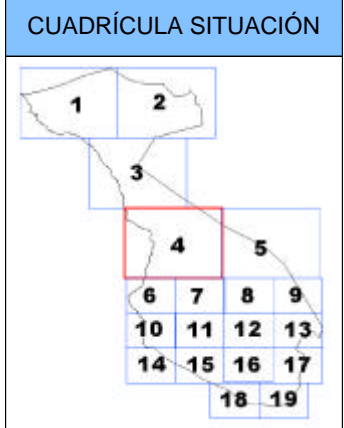
- Sanitario y Docente
- Residencial
- Terciario
- Industrial

LEYENDA DE OBJETOS

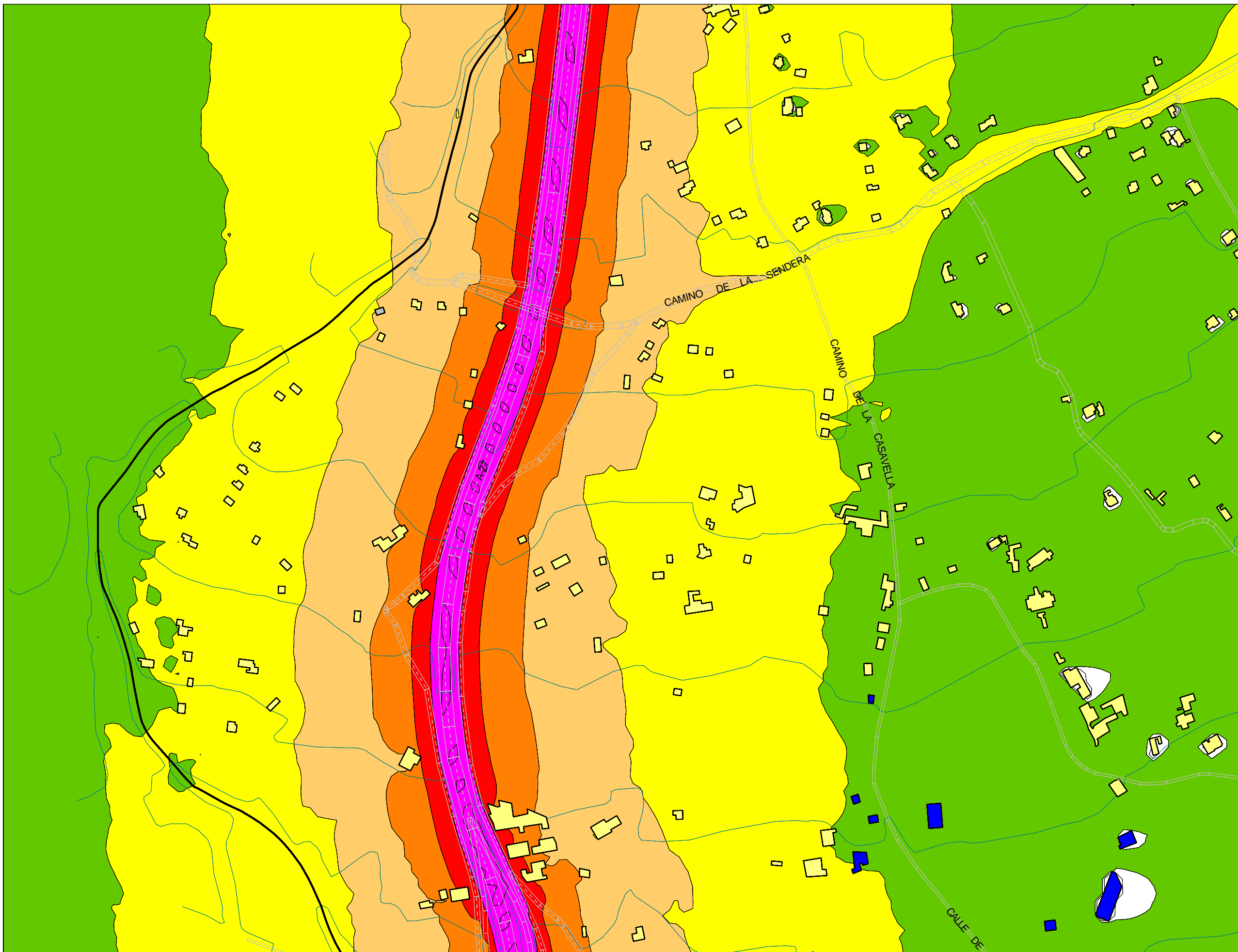
- Carretera
- Ferrocarril
- Edificio
- Curva de Nivel...

NIVELES SONOROS

- > 0.0 dB(A)
- > 50.0 dB(A)
- > 55.0 dB(A)
- > 60.0 dB(A)
- > 65.0 dB(A)
- > 70.0 dB(A)
- > 75.0 dB(A)



Hoja 04 de 19



AJUNTAMENT DE SANT VICENT DEL RASPEIG

POBLACIÓN EXPUESTA

dB(A)	Lden	
	Nº personas expresados en unidades	%
<50	4	11,08
50-55	21	57,06
55-60	4	11,63
60-65	1	2,22
65-70	2	5,02
70-75	4	12,19
>75	0	0,00
TOTAL	36	100

LEYENDA TEMÁTICA

USOS DEL SUELO

- Sanitario y Docente
- Residencial
- Terciario
- Industrial

LEYENDA DE OBJETOS

- Carretera
- Ferrocarril
- Edificio
- Curva de Nivel...

NIVELES SONOROS

- > 0.0 dB(A)
- > 50.0 dB(A)
- > 55.0 dB(A)
- > 60.0 dB(A)
- > 65.0 dB(A)
- > 70.0 dB(A)
- > 75.0 dB(A)

CUADRÍCULA SITUACIÓN

Hoja 06 de 19



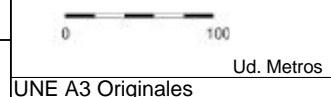
Título Proyecto:

MAPA ACÚSTICO DE SAN VICENTE DEL RASPEIG

Consultores:



Escala: 1/5000



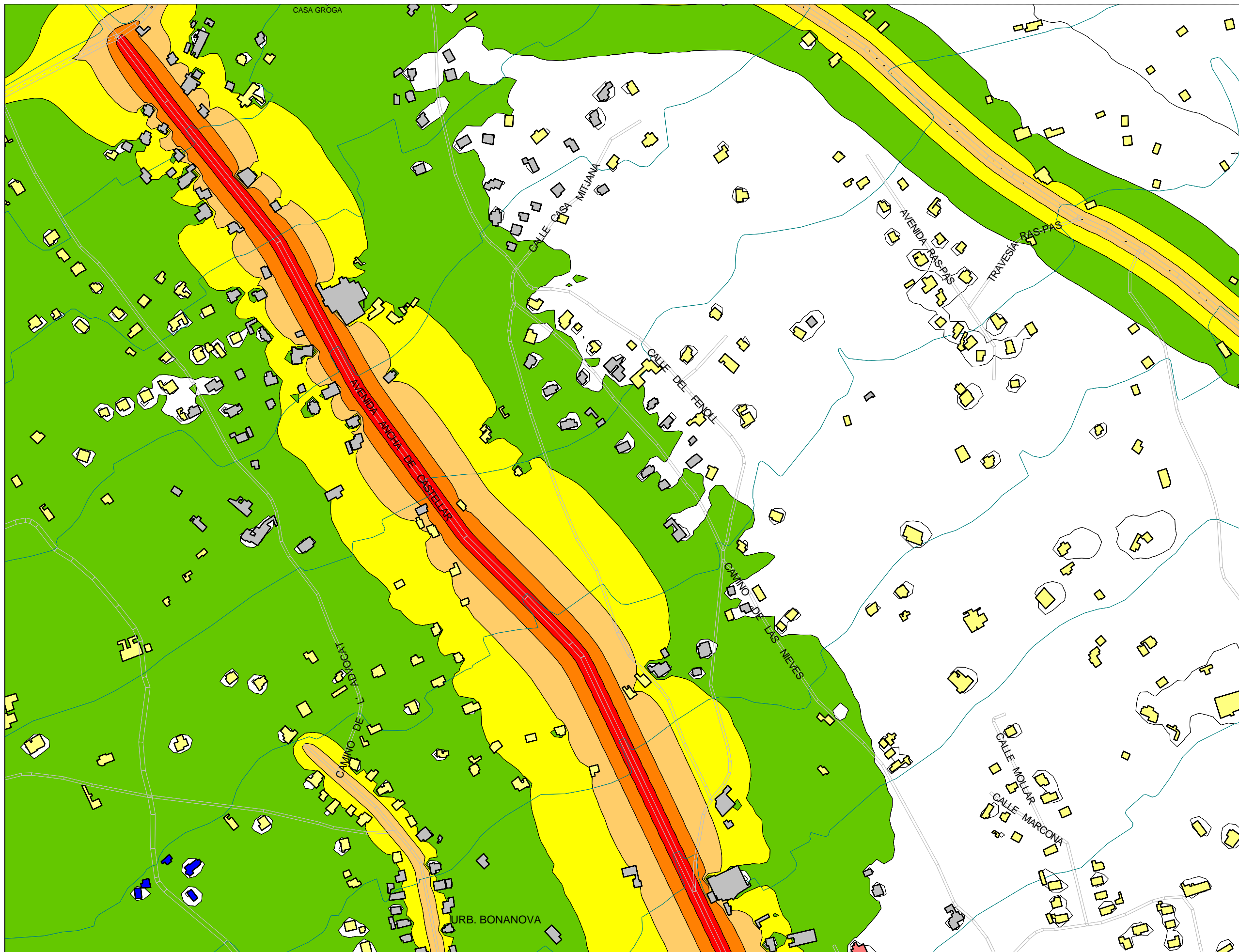
Plano:

SVR_4T_06

Fecha: Diciembre 2007

Título Plano:

MAPAS NIVELES SONOROS INDICADOR Lden. RUIDO TOTAL(todos los focos).



**AJUNTAMENT DE
SANT VICENT DEL RASPEIG**

POBLACIÓN EXPUESTA

dB(A)	Lden	
	Nº personas expresados en unidades	%
<50	478	65,36
50-55	75	10,28
55-60	56	7,67
60-65	57	7,73
65-70	66	8,96
70-75	0	0,00
>75	0	0,00
TOTAL	731	100

LEYENDA TEMÁTICA

USOS DEL SUELO

- Sanitario y Docente
- Residencial
- Terciario
- Industrial

LEYENDA DE OBJETOS

- Carretera
- Ferrocarril
- Edificio
- Curva de Nivel...

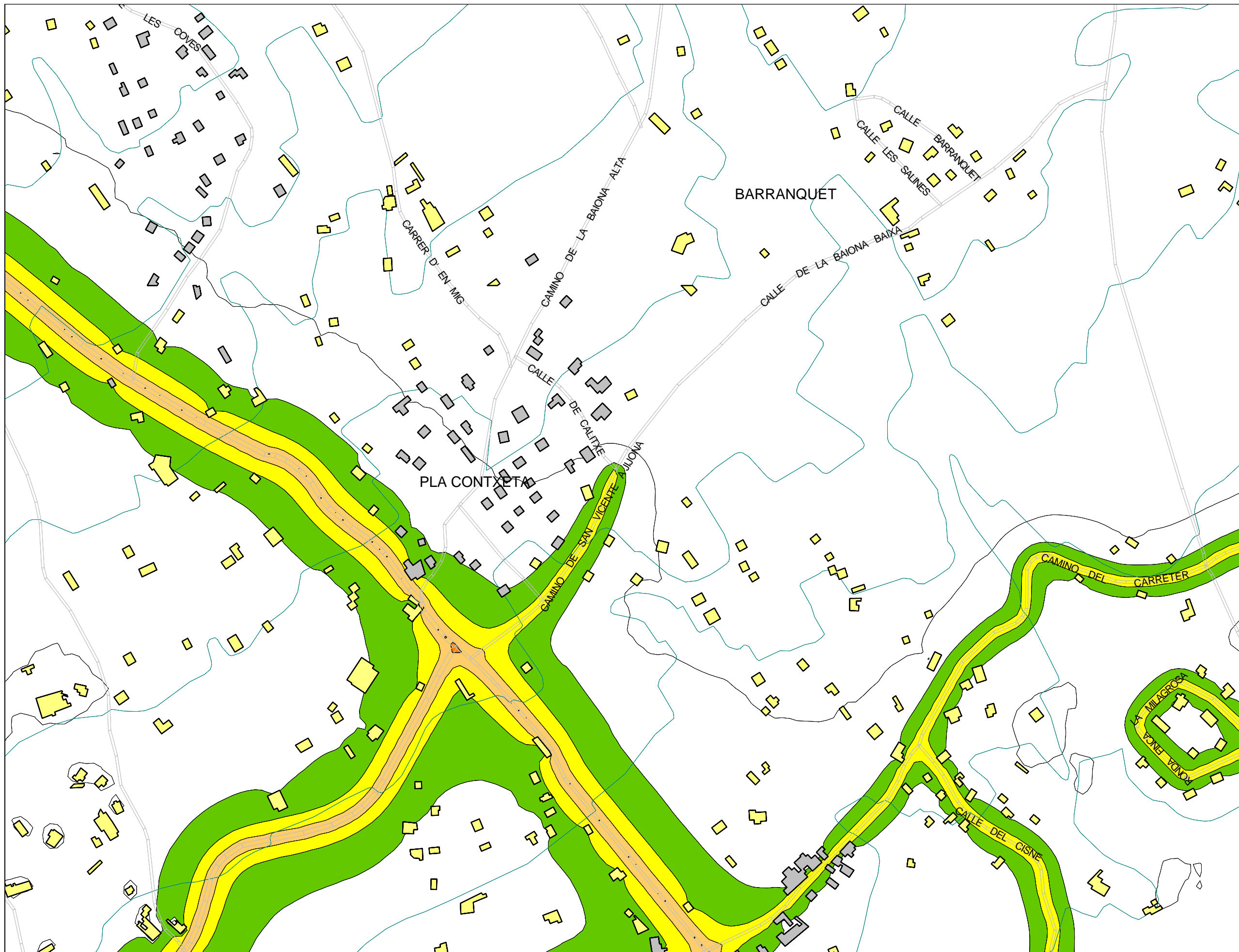
NIVELES SONOROS

- > 0.0 dB(A)
- > 50.0 dB(A)
- > 55.0 dB(A)
- > 60.0 dB(A)
- > 65.0 dB(A)
- > 70.0 dB(A)
- > 75.0 dB(A)

CUADRÍCULA SITUACIÓN

1	2
3	4
5	6
7	8
9	10
11	12
13	14
15	16
17	18
19	

Hoja 07 de 19



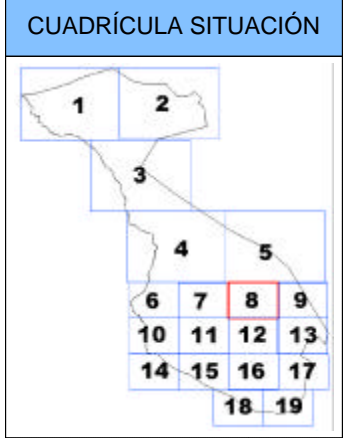
AJUNTAMENT DE SANT VICENTE DEL RASPEIG

POBLACIÓN EXPUESTA

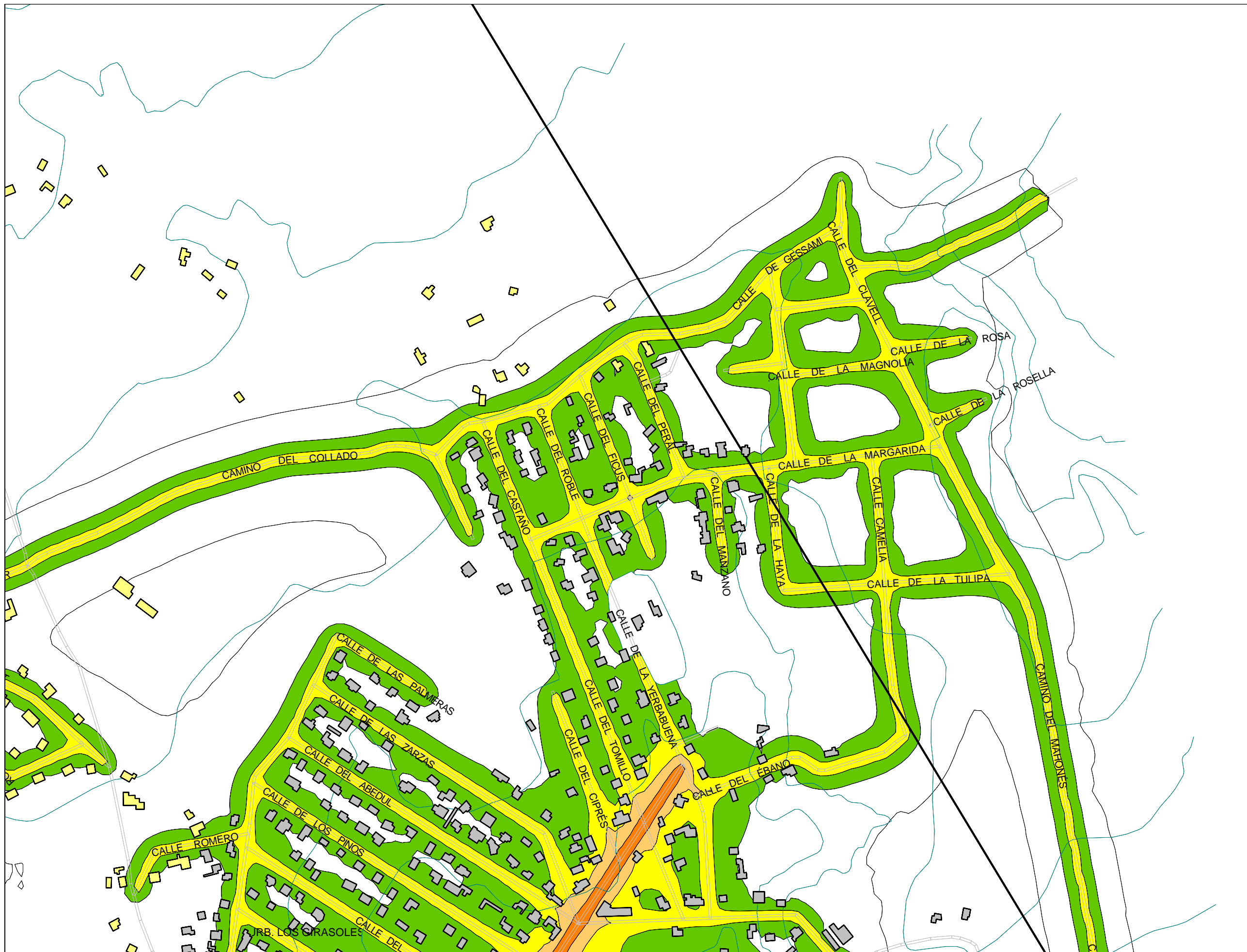
dB(A)	Lden	
	Nº personas expresados en unidades	%
<50	402	77,01
50-55	69	13,20
55-60	38	7,32
60-65	10	1,97
65-70	3	0,50
70-75	0	0,00
>75	0	0,00
TOTAL	522	100

- LEYENDA TEMÁTICA**
- USOS DEL SUELO**
- Sanitario y Docente
 - Residencial
 - Terciario
 - Industrial
- LEYENDA DE OBJETOS**
- Carretera
 - Ferrocarril
 - Edificio
 - Curva de Nivel...

- NIVELES SONOROS**
- > 0.0 dB(A)
 - > 50.0 dB(A)
 - > 55.0 dB(A)
 - > 60.0 dB(A)
 - > 65.0 dB(A)
 - > 70.0 dB(A)
 - > 75.0 dB(A)



Hoja 08 de 19



AJUNTAMENT DE SANT VICENT DEL RASPEIG

POBLACIÓN EXPUESTA

dB(A)	Lden	
	Nº personas expresados en unidades	%
<50	159	24,76
50-55	413	64,48
55-60	52	8,07
60-65	17	2,69
65-70	0	0,00
70-75	0	0,00
>75	0	0,00
TOTAL	641	100

LEYENDA TEMÁTICA

USOS DEL SUELO

	Sanitario y Docente
	Residencial
	Terciario
	Industrial

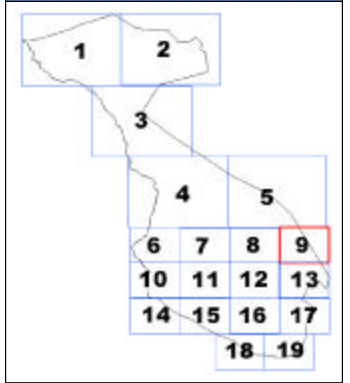
LEYENDA DE OBJETOS

	Carretera
	Ferrocarril
	Edificio
	Curva de Nivel...

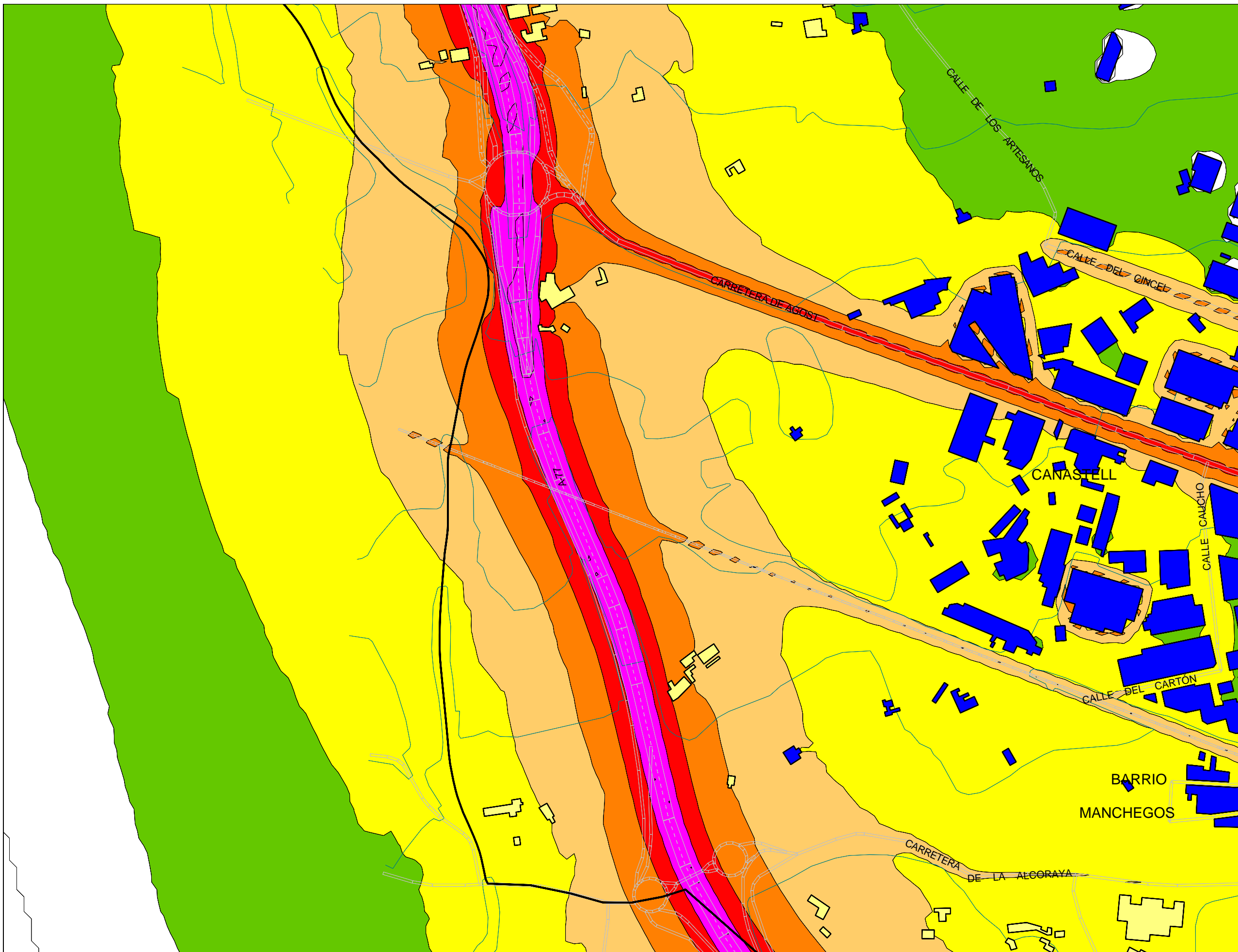
NIVELES SONOROS

	> 0.0 dB(A)
	> 50.0 dB(A)
	> 55.0 dB(A)
	> 60.0 dB(A)
	> 65.0 dB(A)
	> 70.0 dB(A)
	> 75.0 dB(A)

CUADRÍCULA SITUACIÓN



Hoja 09 de 19



AJUNTAMENT DE SANT VICENT DEL RASPEIG

POBLACIÓN EXPUESTA

dB(A)	Lden	
	Nº personas expresados en unidades	%
<50	0	0,00
50-55	11	10,65
55-60	31	29,22
60-65	18	16,49
65-70	29	26,86
70-75	16	15,08
>75	2	1,70
TOTAL	106	100

LEYENDA TEMÁTICA

USOS DEL SUELO

- Sanitario y Docente
- Residencial
- Terciario
- Industrial

LEYENDA DE OBJETOS

- Carretera
- Ferrocarril
- Edificio
- Curva de Nivel...

NIVELES SONOROS

- > 0.0 dB(A)
- > 50.0 dB(A)
- > 55.0 dB(A)
- > 60.0 dB(A)
- > 65.0 dB(A)
- > 70.0 dB(A)
- > 75.0 dB(A)

CUADRÍCULA SITUACIÓN

1	2
3	4
5	6
7	8
9	10
11	12
13	14
15	16
17	18
19	

Hoja 10 de 19



Título Proyecto:

MAPA ACÚSTICO DE SAN VICENTE DEL RASPEIG

Consultores:



Escala: 1/5000



Plano:

SVR_4T_10

Fecha: Diciembre 2007

Título Plano:

MAPAS NIVELES SONOROS INDICADOR Lden. RUIDO TOTAL(todos los focos).



AJUNTAMENT DE SANT VICENT DEL RASPEIG

POBLACIÓN EXPUESTA

dB(A)	Lden	
	Nº personas expresados en unidades	%
<50	262	1,75
50-55	404	2,70
55-60	2091	13,95
60-65	5042	33,64
65-70	3005	25,92
70-75	3190	21,29
>75	113	0,76
TOTAL	14988	100

LEYENDA TEMÁTICA

USOS DEL SUELO

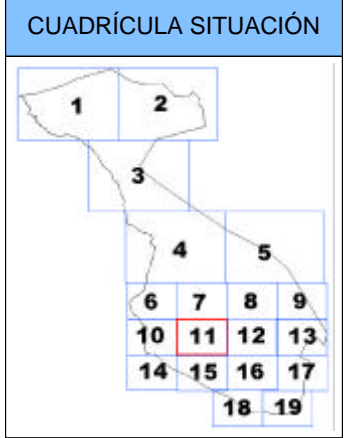
- Sanitario y Docente
- Residencial
- Terciario
- Industrial

LEYENDA DE OBJETOS

- Carretera
- Ferrocarril
- Edificio
- Curva de Nivel...

NIVELES SONOROS

- > 0.0 dB(A)
- > 50.0 dB(A)
- > 55.0 dB(A)
- > 60.0 dB(A)
- > 65.0 dB(A)
- > 70.0 dB(A)
- > 75.0 dB(A)





AJUNTAMENT DE SANT VICENT DEL RASPEIG

POBLACIÓN EXPUESTA

dB(A)	Lden	
	Nº personas expresados en unidades	%
<50	202	3,75
50-55	329	6,11
55-60	400	7,43
60-65	2051	38,04
65-70	1632	30,28
70-75	776	14,39
>75	0	0,00
TOTAL	5391	100

LEYENDA TEMÁTICA

USOS DEL SUELO

- Sanitario y Docente
- Residencial
- Terciario
- Industrial

LEYENDA DE OBJETOS

- Carretera
- Ferrocarril
- Edificio
- Curva de Nivel...

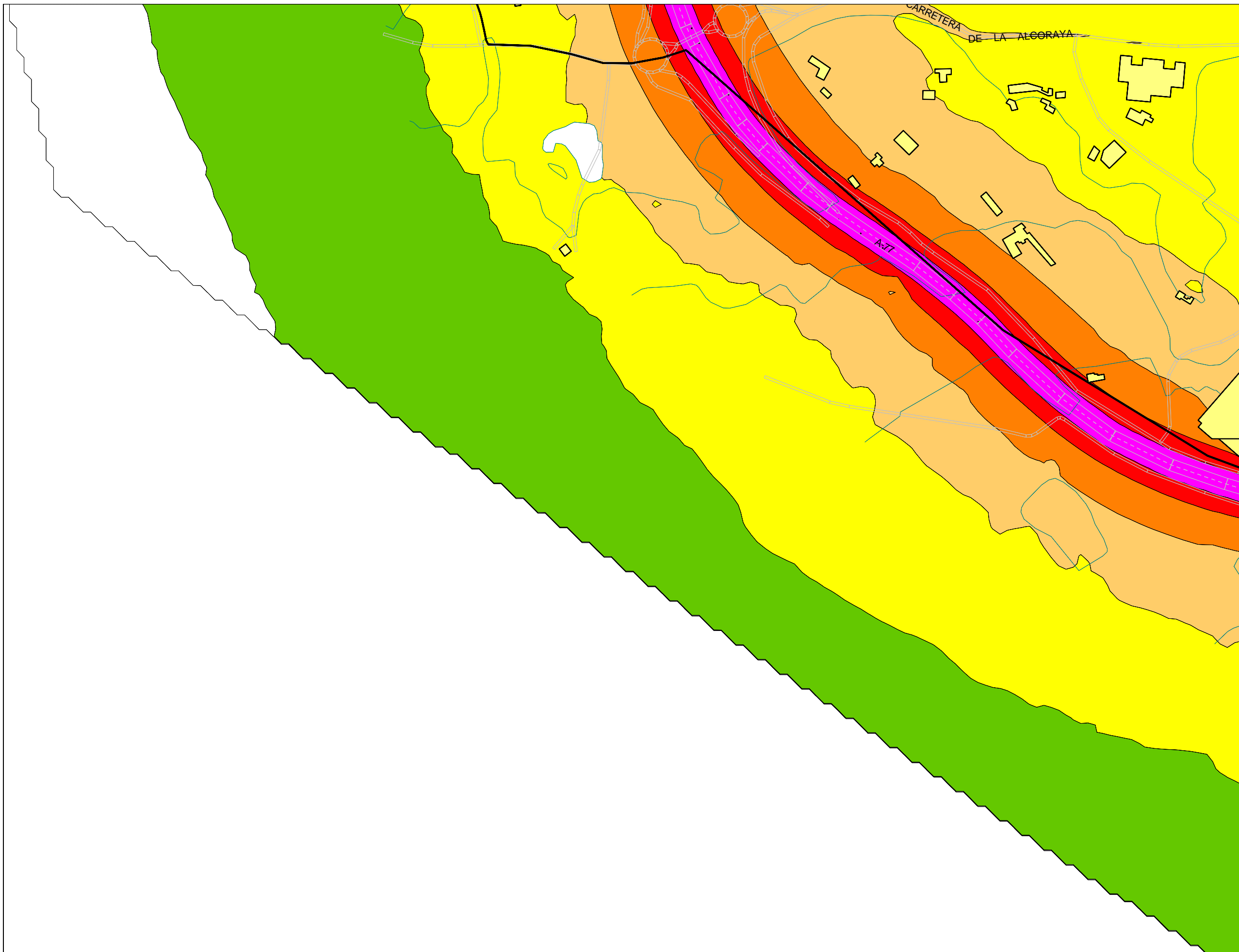
NIVELES SONOROS

- > 0.0 dB(A)
- > 50.0 dB(A)
- > 55.0 dB(A)
- > 60.0 dB(A)
- > 65.0 dB(A)
- > 70.0 dB(A)
- > 75.0 dB(A)

CUADRÍCULA SITUACIÓN

1	2			
	3			
		4	5	
		6	7	8
		10	11	12
		14	15	16
				18
				19

Hoja 12 de 19



**AJUNTAMENT DE
SANT VICENTE DEL RASPEIG**

POBLACIÓN EXPUESTA

dB(A)	Lden	
	Nº personas expresados en unidades	%
<50	0	0,00
50-55	0	1,54
55-60	9	66,15
60-65	2	15,38
65-70	2	15,30
70-75	0	1,54
>75	0	0,00
TOTAL	13	100

LEYENDA TEMÁTICA

USOS DEL SUELO

 Sanitario y Docente
 Residencial
 Terciario
 Industrial

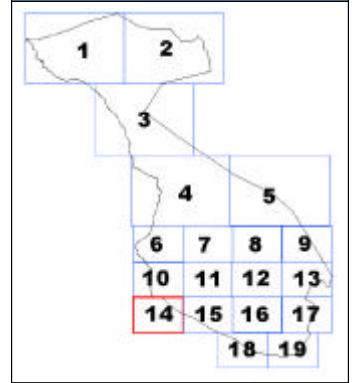
LEYENDA DE OBJETOS

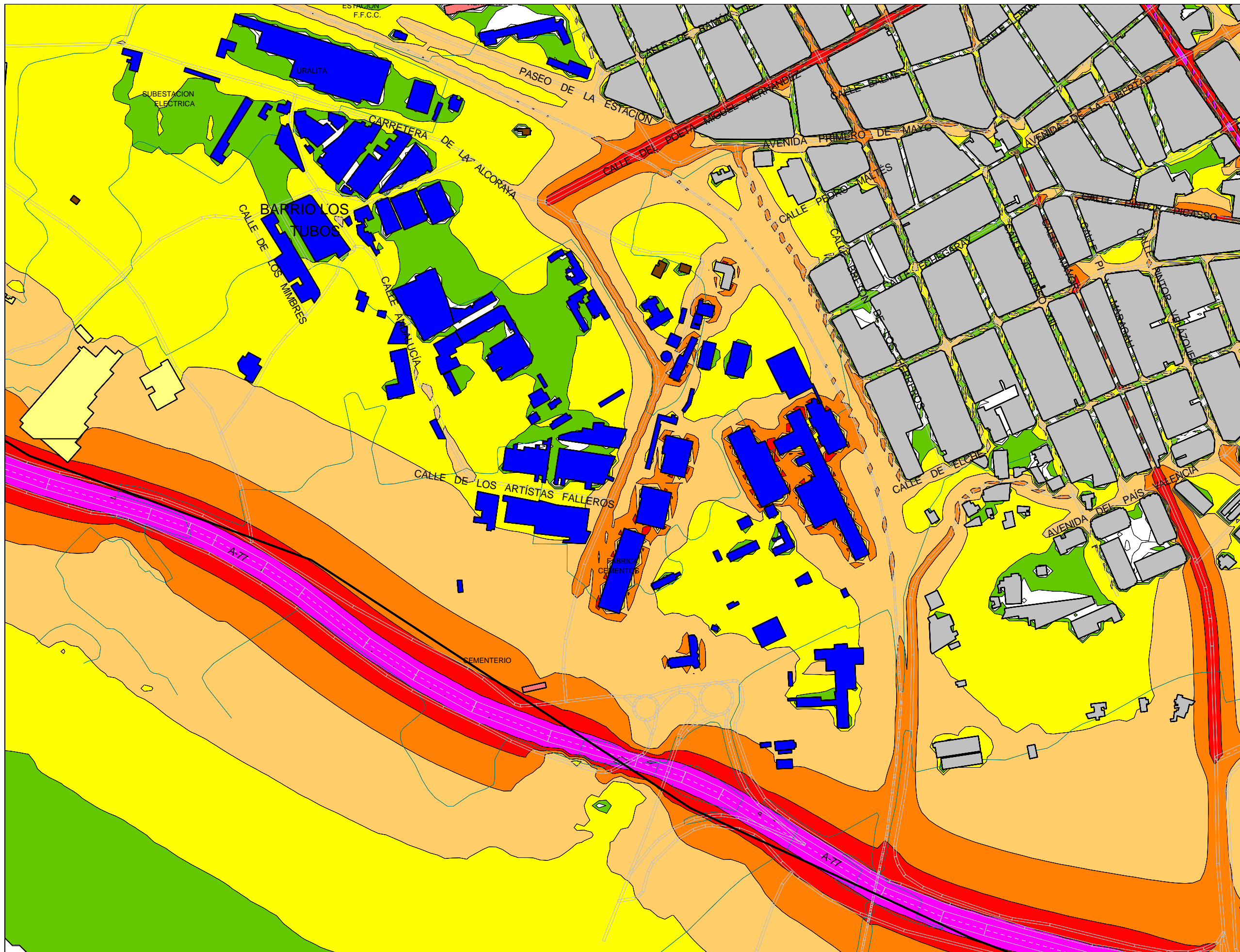
 Carretera
 Ferrocarril
 Edificio
 Curva de Nivel...

NIVELES SONOROS

 > 0.0 dB(A)
 > 50.0 dB(A)
 > 55.0 dB(A)
 > 60.0 dB(A)
 > 65.0 dB(A)
 > 70.0 dB(A)
 > 75.0 dB(A)

CUADRÍCULA SITUACIÓN





AJUNTAMENT DE SANT VICENT DEL RASPEIG

POBLACIÓ EXPUESTA

dB(A)	Lden	
	Nº personas expresados en unidades	%
<50	0	0,00
50-55	10	0,13
55-60	841	11,04
60-65	2565	33,67
65-70	2126	27,90
70-75	2077	27,27
>75	0	0,00
TOTAL	7619	100

LEYENDA TEMÁTICA

USOS DEL SUELO

- Sanitario y Docente
- Residencial
- Terciario
- Industrial

LEYENDA DE OBJETOS

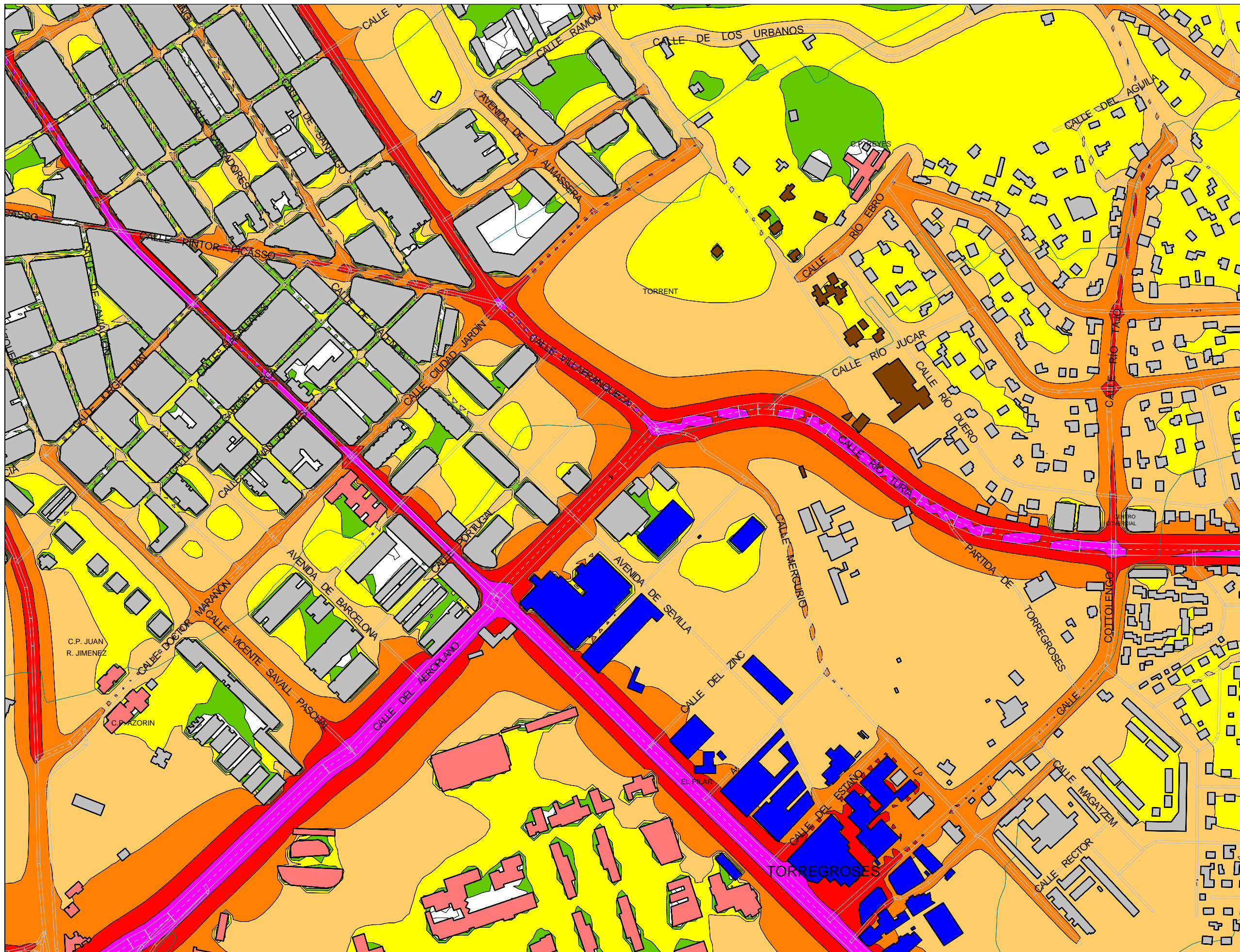
- Carretera
- Ferrocarril
- Edificio
- Curva de Nivel...

NIVELES SONOROS

- > 0.0 dB(A)
- > 50.0 dB(A)
- > 55.0 dB(A)
- > 60.0 dB(A)
- > 65.0 dB(A)
- > 70.0 dB(A)
- > 75.0 dB(A)

CUADRÍCULA SITUACIÓN

Hoja 15 de 19



AJUNTAMENT DE SANT VICENTE DEL RASPEIG

POBLACIÓN EXPUESTA

dB(A)	Lden	
	Nº personas expresados en unidades	%
<50	1	0,01
50-55	35	0,25
55-60	684	5,02
60-65	3267	23,96
65-70	4499	32,99
70-75	4595	33,70
>75	556	4,08
TOTAL	13636	100

LEYENDA TEMÁTICA

USOS DEL SUELO

- Sanitario y Docente
- Residencial
- Terciario
- Industrial

LEYENDA DE OBJETOS

- Carretera
- Ferrocarril
- Edificio
- Curva de Nivel...

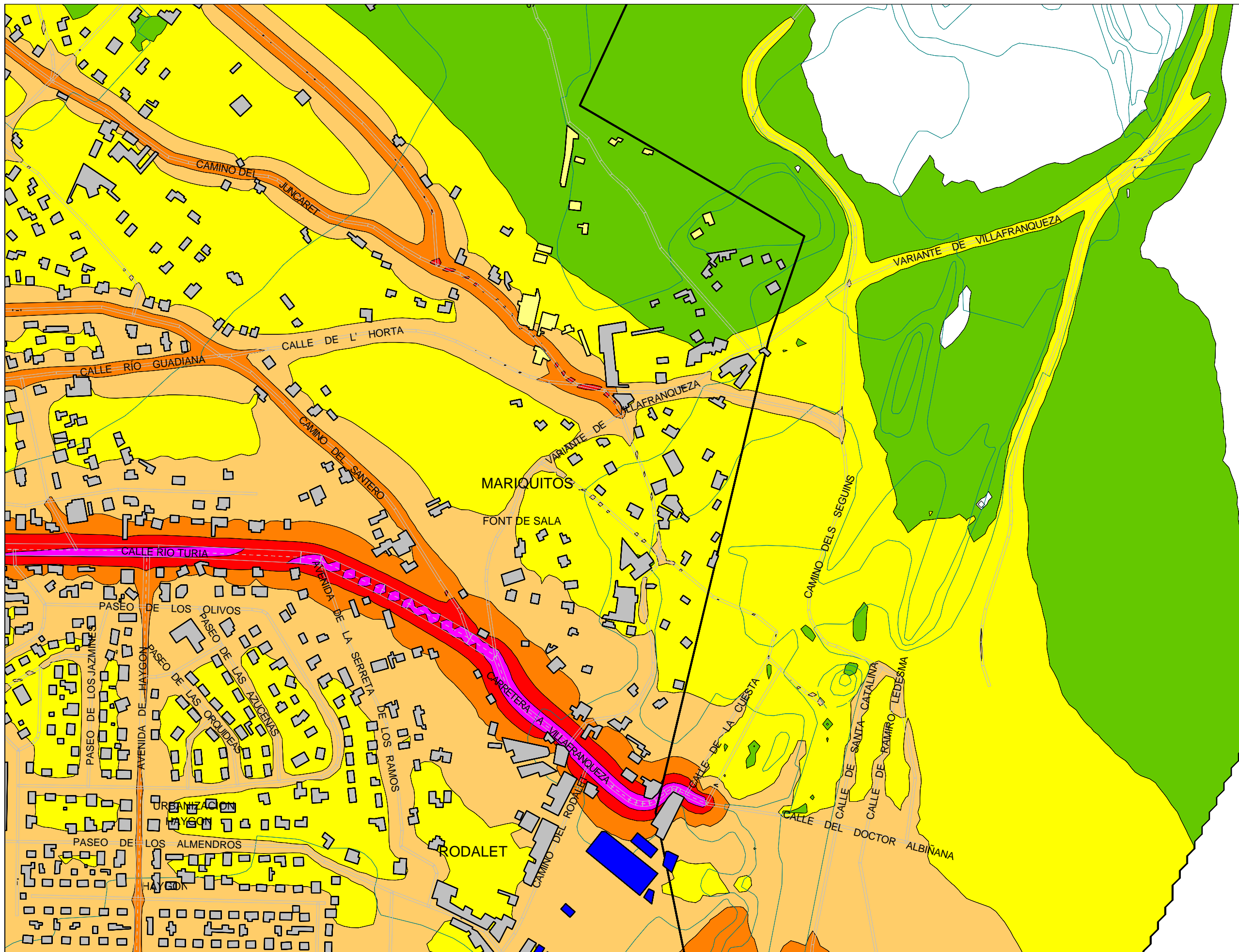
NIVELES SONOROS

- > 0.0 dB(A)
- > 50.0 dB(A)
- > 55.0 dB(A)
- > 60.0 dB(A)
- > 65.0 dB(A)
- > 70.0 dB(A)
- > 75.0 dB(A)

CUADRÍCULA SITUACIÓN

1	2
3	4
5	6
7	8
9	10
11	12
13	14
15	16
17	18
19	

Hoja 16 de 19



AJUNTAMENT DE SANT VICENT DEL RASPEIG

POBLACIÓN EXPUESTA

dB(A)	Lden	
	Nº personas expresados en unidades	%
<50	1	0,10
50-55	58	5,80
55-60	491	49,38
60-65	238	23,97
65-70	132	13,31
70-75	41	4,11
>75	33	3,32
TOTAL	994	100

LEYENDA TEMÁTICA

USOS DEL SUELO

- Sanitario y Docente
- Residencial
- Terciario
- Industrial

LEYENDA DE OBJETOS

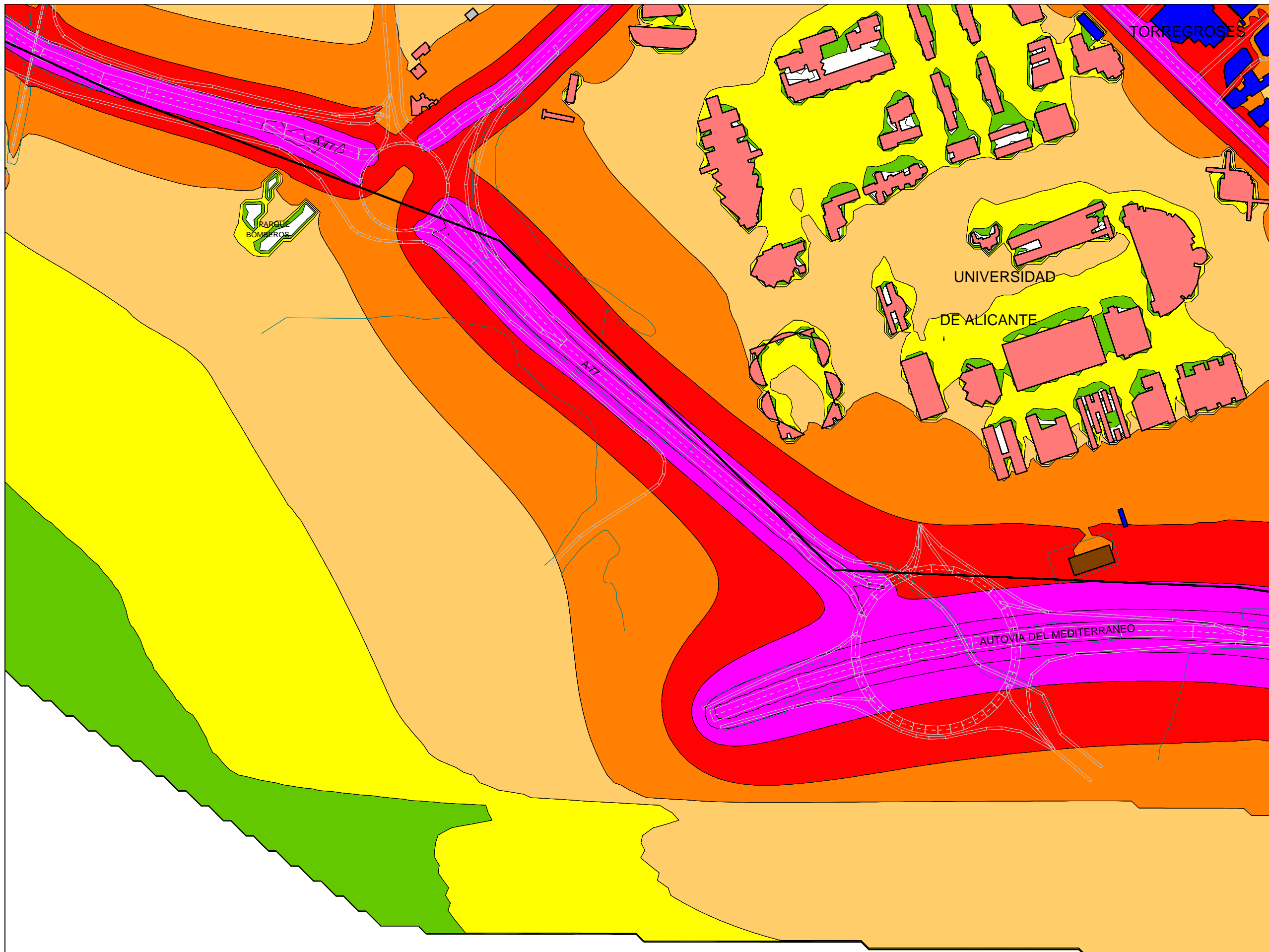
- Carretera
- Ferrocarril
- Edificio
- Curva de Nivel...

NIVELES SONOROS

- > 0.0 dB(A)
- > 50.0 dB(A)
- > 55.0 dB(A)
- > 60.0 dB(A)
- > 65.0 dB(A)
- > 70.0 dB(A)
- > 75.0 dB(A)

CUADRÍCULA SITUACIÓN

Hoja 17 de 19



AJUNTAMENT DE SANT VICENTE DEL RASPEIG

POBLACIÓN EXPUESTA

dB(A)	Lden	
	Nº personas expresados en unidades	%
<50	10	2,77
50-55	1	0,22
55-60	84	23,25
60-65	149	41,16
65-70	86	23,70
70-75	11	2,94
>75	22	5,96
TOTAL	361	100

LEYENDA TEMÁTICA

USOS DEL SUELO

- Sanitario y Docente
- Residencial
- Terciario
- Industrial

LEYENDA DE OBJETOS

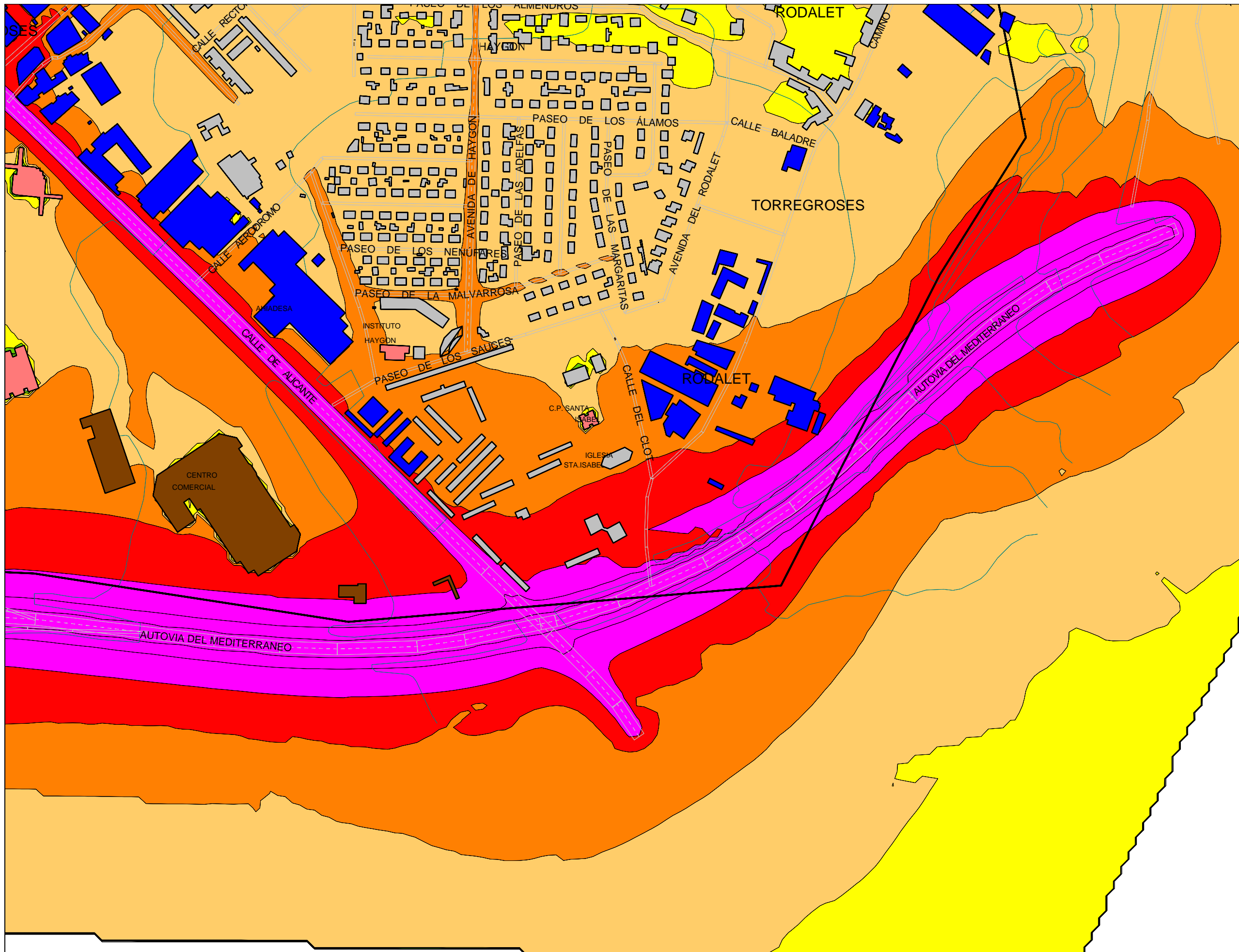
- Carretera
- Ferrocarril
- Edificio
- Curva de Nivel...

NIVELES SONOROS

- > 0.0 dB(A)
- > 50.0 dB(A)
- > 55.0 dB(A)
- > 60.0 dB(A)
- > 65.0 dB(A)
- > 70.0 dB(A)
- > 75.0 dB(A)

CUADRÍCULA SITUACIÓN

Hoja 18 de 19



AJUNTAMENT DE SANT VICENT DEL RASPEIG

POBLACIÓN EXPUESTA

dB(A)	Lden	
	Nº personas expresados en unidades	%
<50	0	0,00
50-55	0	0,00
55-60	81	2,75
60-65	535	18,06
65-70	1300	44,17
70-75	627	21,18
>75	410	13,84
TOTAL	2961	100

LEYENDA TEMÁTICA

USOS DEL SUELO

- Sanitario y Docente
- Residencial
- Terciario
- Industrial

LEYENDA DE OBJETOS

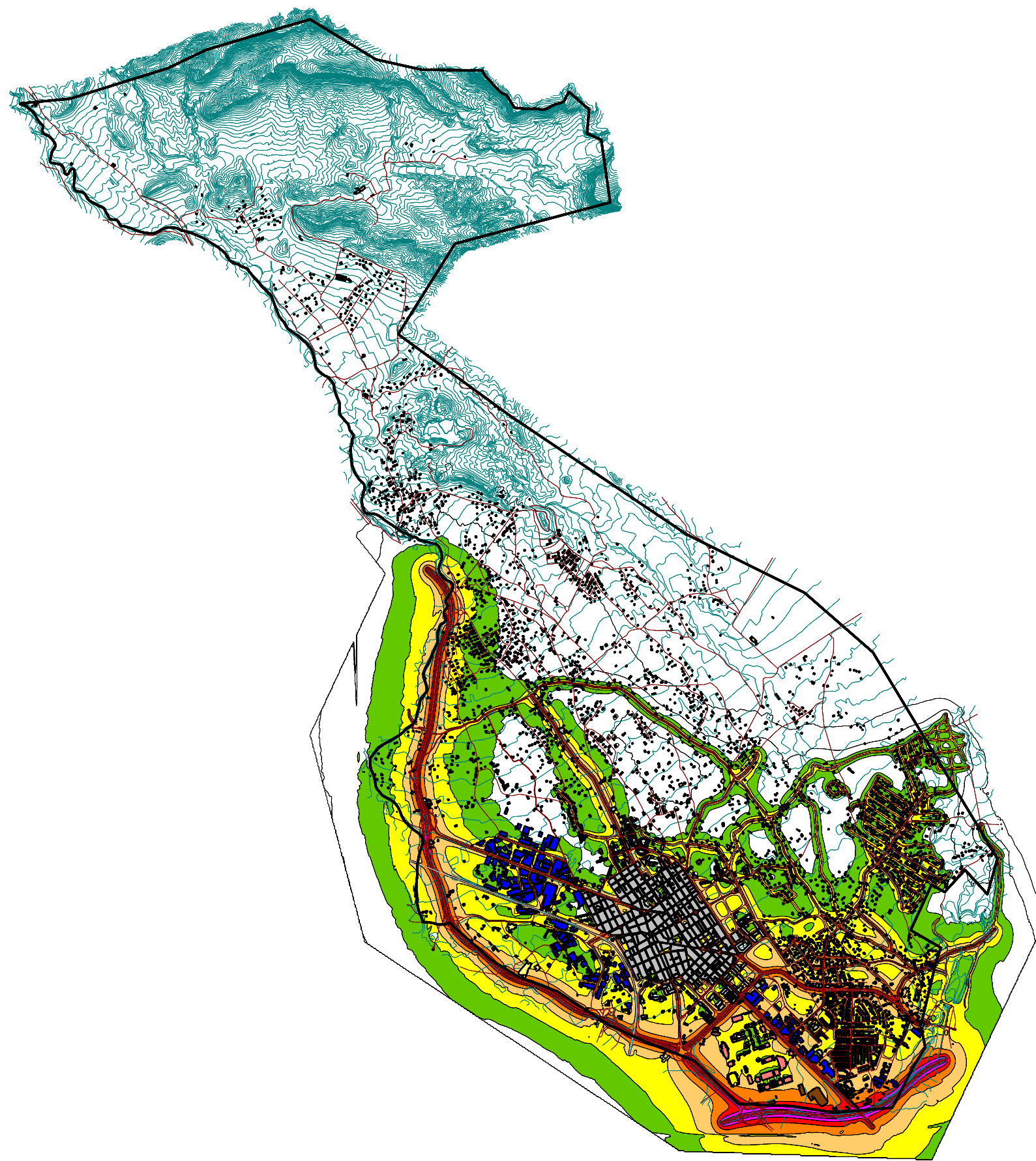
- Carretera
- Ferrocarril
- Edificio
- Curva de Nivel...

NIVELES SONOROS

- > 0.0 dB(A)
- > 50.0 dB(A)
- > 55.0 dB(A)
- > 60.0 dB(A)
- > 65.0 dB(A)
- > 70.0 dB(A)
- > 75.0 dB(A)

CUADRÍCULA SITUACIÓN

Hoja 19 de 19



**AJUNTAMENT DE
SANT VICENT DEL RASPEIG**

POBLACI3N EXPUESTA

dB(A)	L _{Aeq,día}	
	Nº personas expresados en unidades	%
<45	3041	6,0
45-50	1995	3,9
50-55	3499	6,9
55-60	12481	24,7
60-65	19838	39,3
65-70	8173	16,2
70-75	1505	3,0
>75	0	0,0
TOTAL	50531	100

LEYENDA TEMÁTICA

USOS DEL SUELO

- Sanitario y Docente
- Residencial
- Terciario
- Industrial

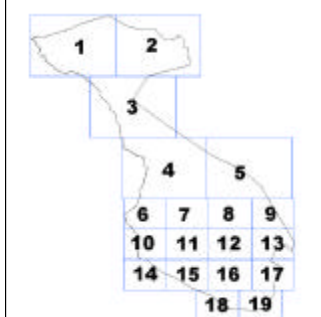
LEYENDA DE OBJETOS

- Carretera
- Ferrocarril
- Edificio
- Curva de Nivel...

NIVELES SONOROS

- > 0.0 dB(A)
- > 50.0 dB(A)
- > 55.0 dB(A)
- > 60.0 dB(A)
- > 65.0 dB(A)
- > 70.0 dB(A)
- > 75.0 dB(A)

CUADRÍCULA SITUACI3N



Hoja 15



Título Proyecto:

MAPA ACÚSTICO DE SAN VICENTE DEL RASPEIG

Consultores:



Escala: 1/50000



UNE A3 Originales

Ud. Metros

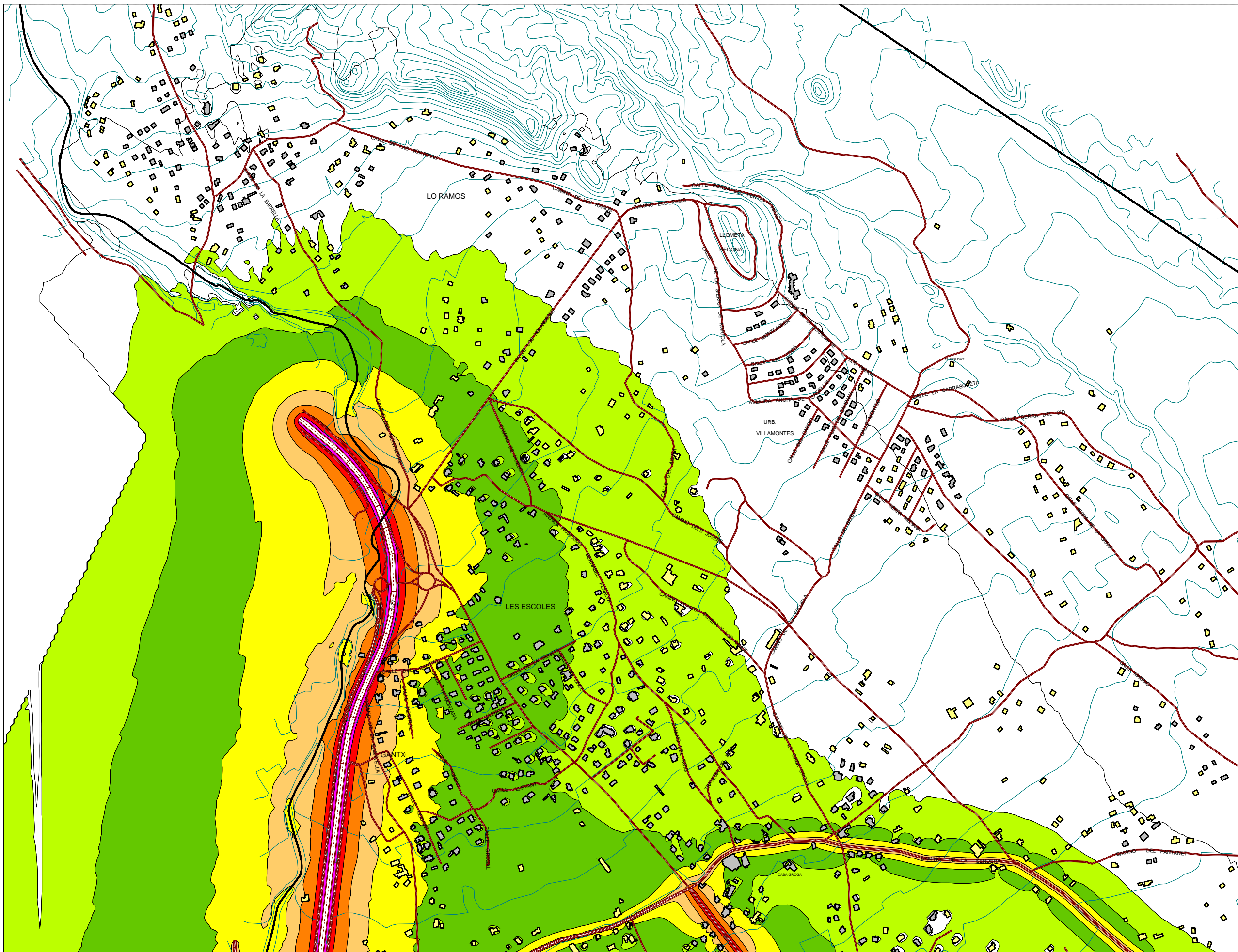
Plano:

SVR_5T

Fecha: Diciembre 2007

Título Plano:

MAPAS NIVELES SONOROS
INDICADOR LAeq,día. RUIDO TOTAL(todos los focos).



AJUNTAMENT DE SANT VICENT DEL RASPEIG

POBLACIÓN EXPUESTA

dB(A)	L _{Aeq,día}	
	Nº personas expresados en unidades	%
<45	854	66,93
45-50	277	21,69
50-55	113	8,88
55-60	32	2,49
60-65	0	0,00
65-70	0	0,00
70-75	0	0,00
>75	0	0,00
TOTAL	1276	100

LEYENDA TEMÁTICA

USOS DEL SUELO

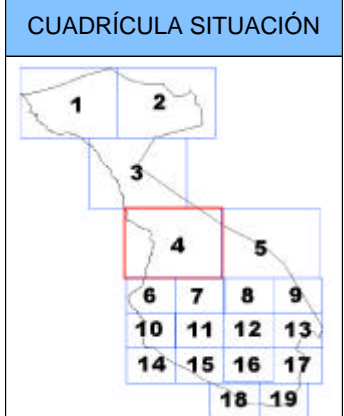
- Sanitario y Docente
- Residencial
- Terciario
- Industrial

LEYENDA DE OBJETOS

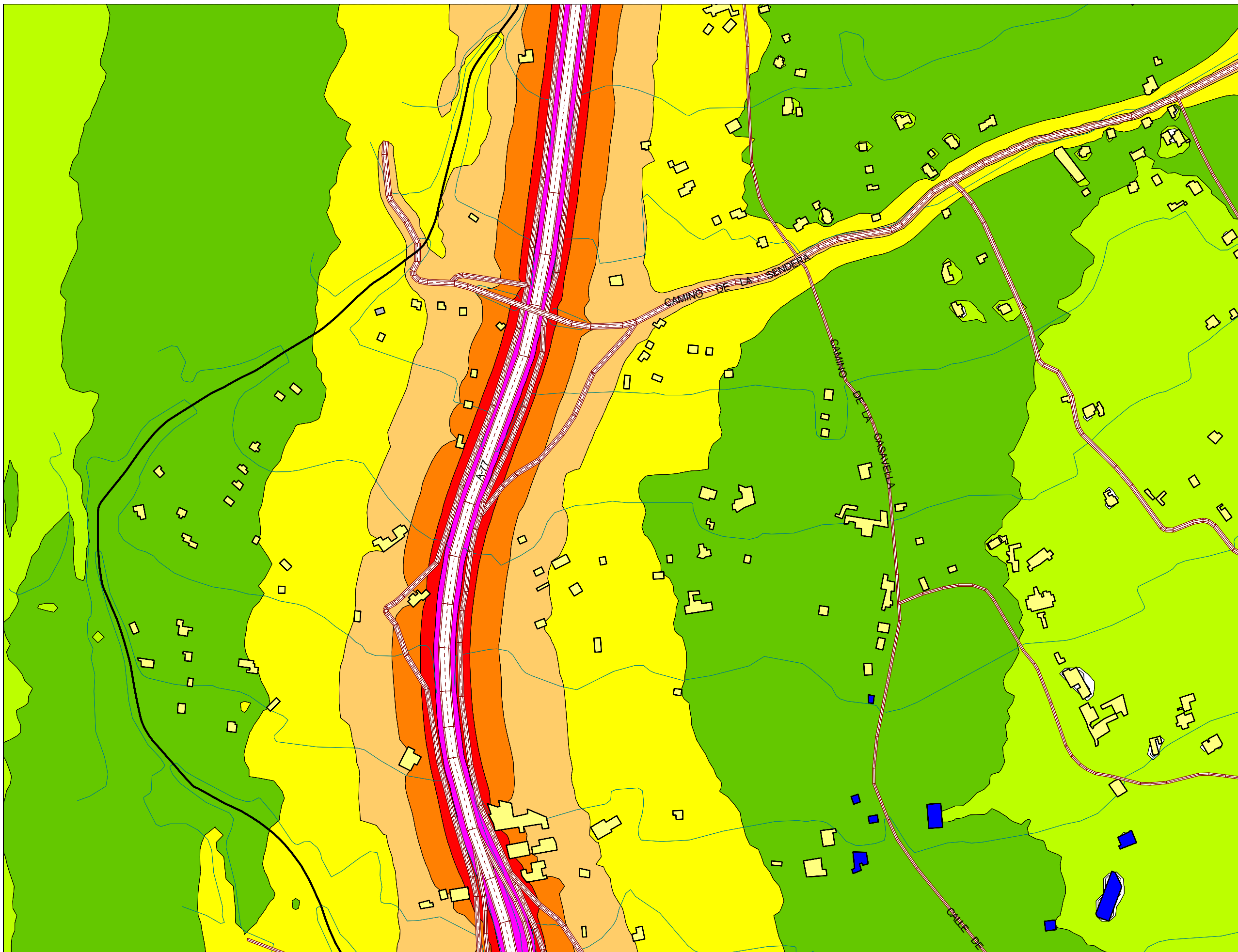
- Carretera
- Ferrocarril
- Edificio
- Curva de Nivel...

NIVELES SONOROS

- > 0.0 dB(A)
- > 45.0 dB(A)
- > 50.0 dB(A)
- > 55.0 dB(A)
- > 60.0 dB(A)
- > 65.0 dB(A)
- > 70.0 dB(A)
- > 75.0 dB(A)



Hoja 04 de 19



AJUNTAMENT DE SANT VICENT DEL RASPEIG

POBLACIÓN EXPUESTA

dB(A)	L _{Aeq,día}	
	Nº personas expresados en unidades	%
<45	8	21,21
45-50	16	44,08
50-55	5	14,33
55-60	2	6,34
60-65	1	1,93
65-70	4	12,12
70-75	0	0,00
>75	0	0,00
TOTAL	36	100

LEYENDA TEMÁTICA

USOS DEL SUELO

- Sanitario y Docente
- Residencial
- Terciario
- Industrial

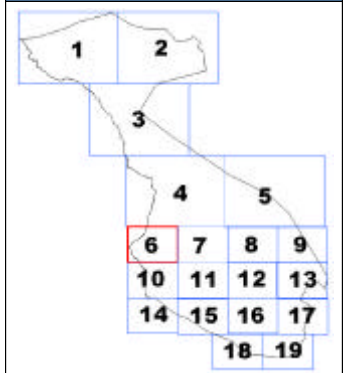
LEYENDA DE OBJETOS

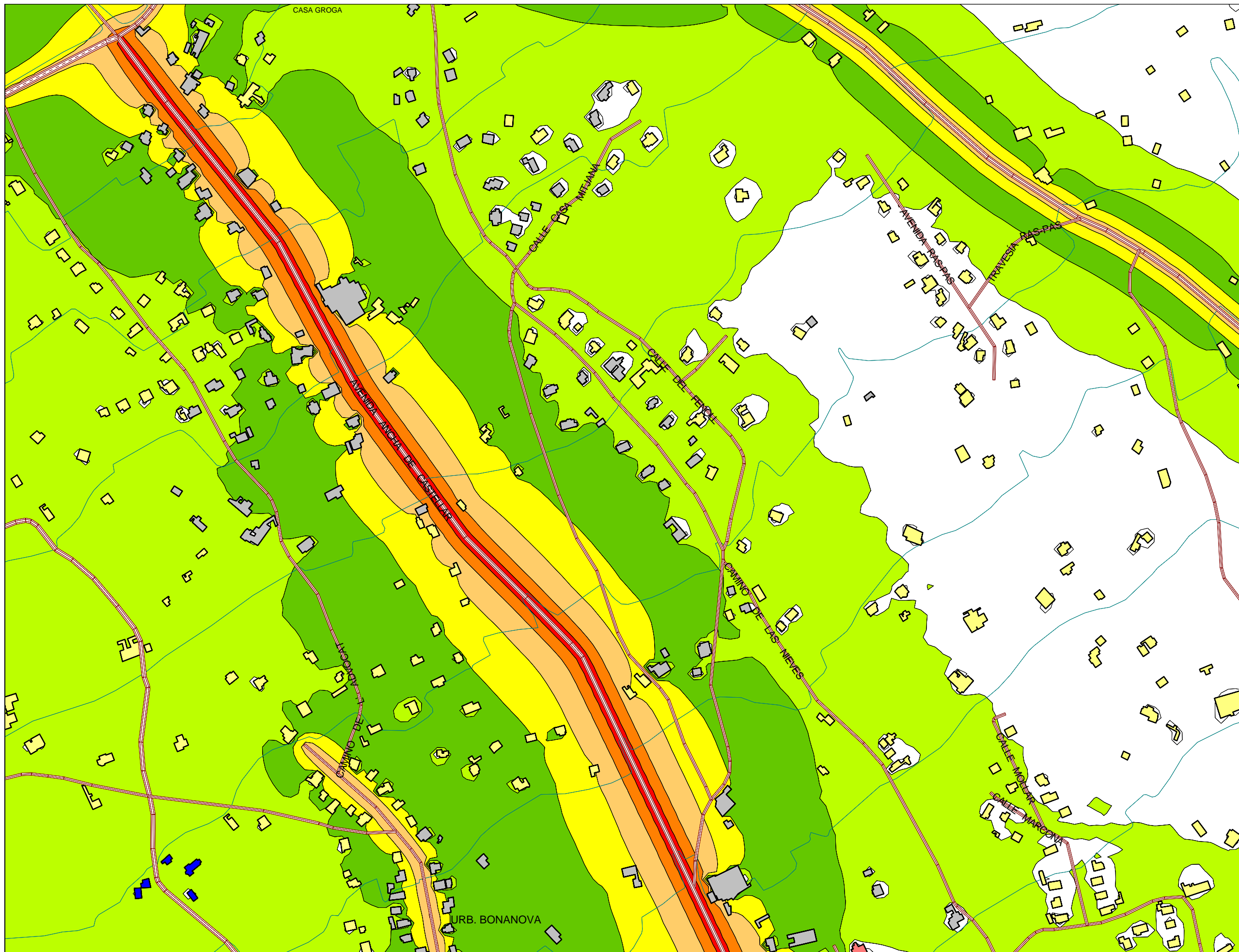
- Carretera
- Ferrocarril
- Edificio
- Curva de Nivel...

NIVELES SONOROS

- > 0.0 dB(A)
- > 45.0 dB(A)
- > 50.0 dB(A)
- > 55.0 dB(A)
- > 60.0 dB(A)
- > 65.0 dB(A)
- > 70.0 dB(A)
- > 75.0 dB(A)

CUADRÍCULA SITUACIÓN





**AJUNTAMENT DE
SANT VICENT DEL RASPEIG**

POBLACIÓN EXPUESTA

dB(A)	L _{Aeq,día}	
	Nº personas expresados en unidades	%
<45	499	68,35
45-50	78	10,62
50-55	37	5,01
55-60	104	14,26
60-65	13	1,77
65-70	0	0,00
70-75	0	0,00
>75	0	0,00
TOTAL	731	100

LEYENDA TEMÁTICA

USOS DEL SUELO

- Sanitario y Docente
- Residencial
- Terciario
- Industrial

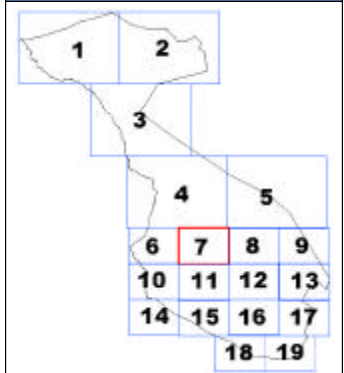
LEYENDA DE OBJETOS

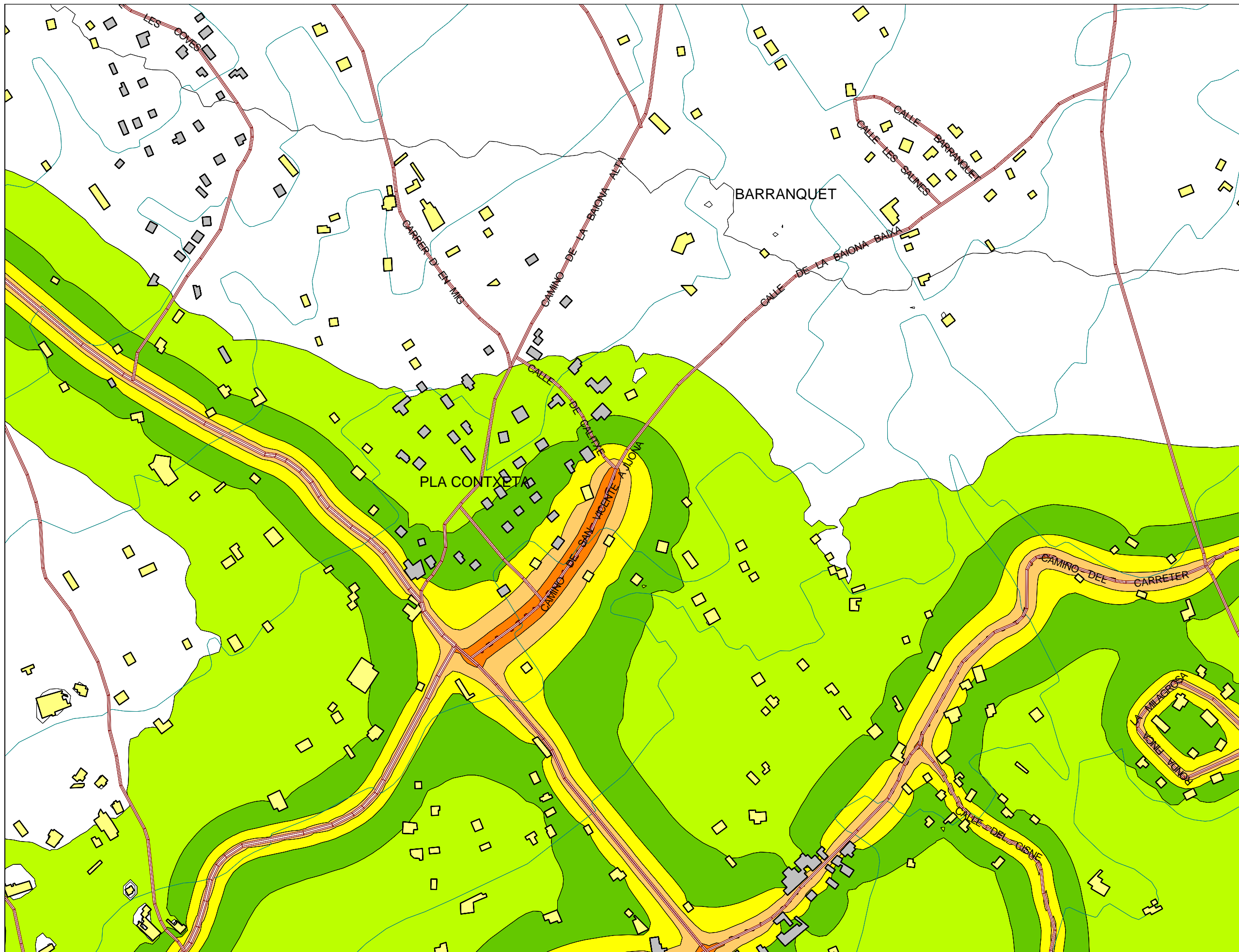
- Carretera
- Ferrocarril
- Edificio
- Curva de Nivel...

NIVELES SONOROS

- > 0.0 dB(A)
- > 45.0 dB(A)
- > 50.0 dB(A)
- > 55.0 dB(A)
- > 60.0 dB(A)
- > 65.0 dB(A)
- > 70.0 dB(A)
- > 75.0 dB(A)

CUADRÍCULA SITUACIÓN





AJUNTAMENT DE SANT VICENT DEL RASPEIG

POBLACIÓN EXPUESTA

dB(A)	L _{Aeq,día}	
	Nº personas expresados en unidades	%
<45	307	58,77
45-50	107	20,54
50-55	60	11,57
55-60	48	9,12
60-65	0	0,00
65-70	0	0,00
70-75	0	0,00
>75	0	0,00
TOTAL	522	100

LEYENDA TEMÁTICA

USOS DEL SUELO

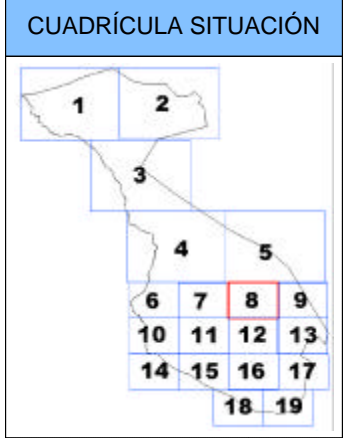
- Sanitario y Docente
- Residencial
- Terciario
- Industrial

LEYENDA DE OBJETOS

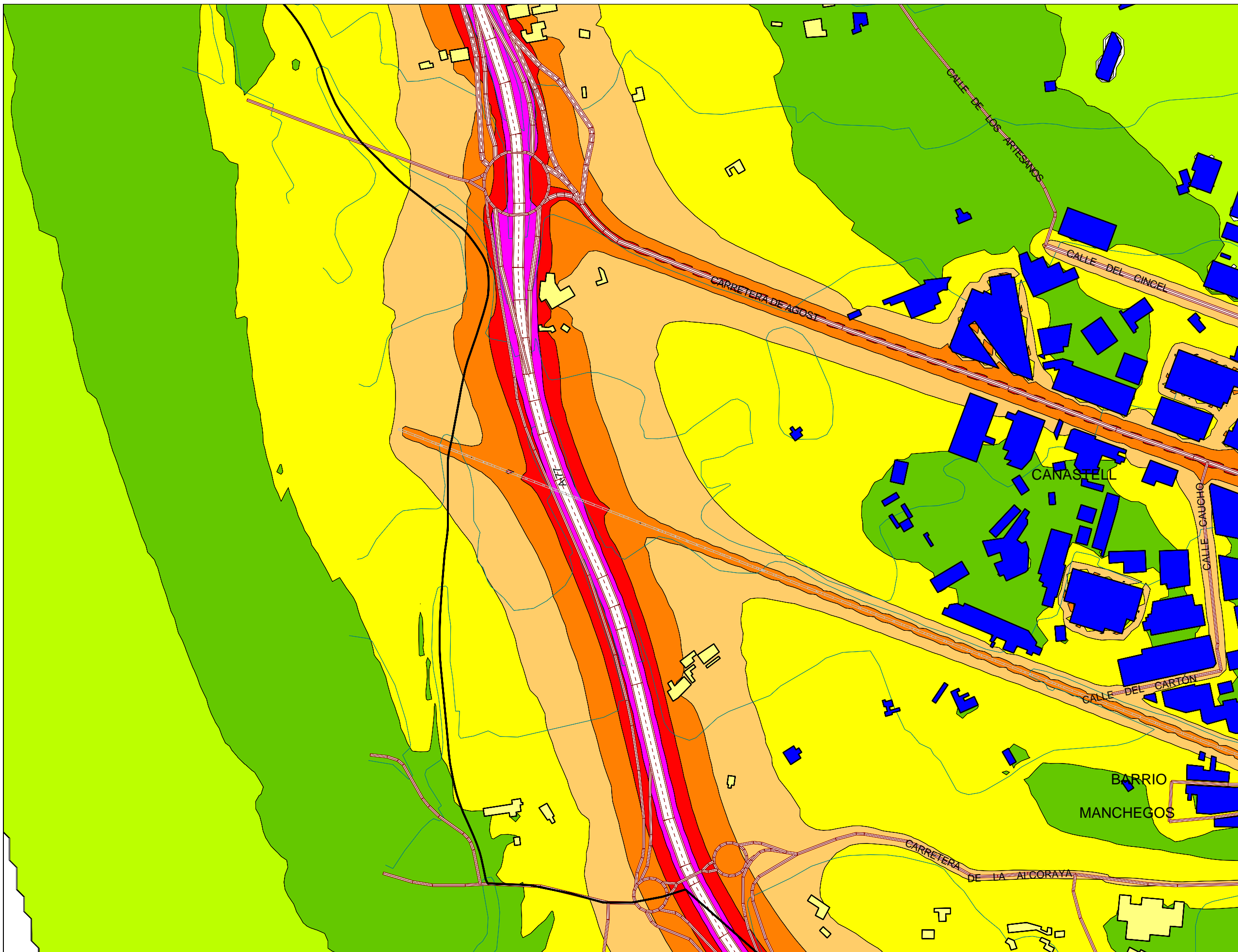
- Carretera
- Ferrocarril
- Edificio
- Curva de Nivel...

NIVELES SONOROS

- > 0.0 dB(A)
- > 45.0 dB(A)
- > 50.0 dB(A)
- > 55.0 dB(A)
- > 60.0 dB(A)
- > 65.0 dB(A)
- > 70.0 dB(A)
- > 75.0 dB(A)



Hoja 08 de 19



AJUNTAMENT DE SANT VICENT DEL RASPEIG

POBLACIÓN EXPUESTA

dB(A)	L _{Aeq,día}	
	Nº personas expresados en unidades	%
<45	39	6,03
45-50	175	27,35
50-55	384	59,91
55-60	41	6,37
60-65	2	0,34
65-70	0	0,00
70-75	0	0,00
>75	0	0,00
TOTAL	641	100

LEYENDA TEMÁTICA

USOS DEL SUELO

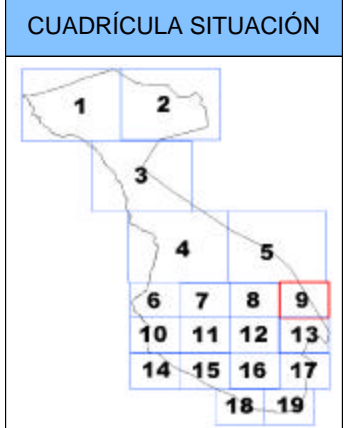
- Sanitario y Docente
- Residencial
- Terciario
- Industrial

LEYENDA DE OBJETOS

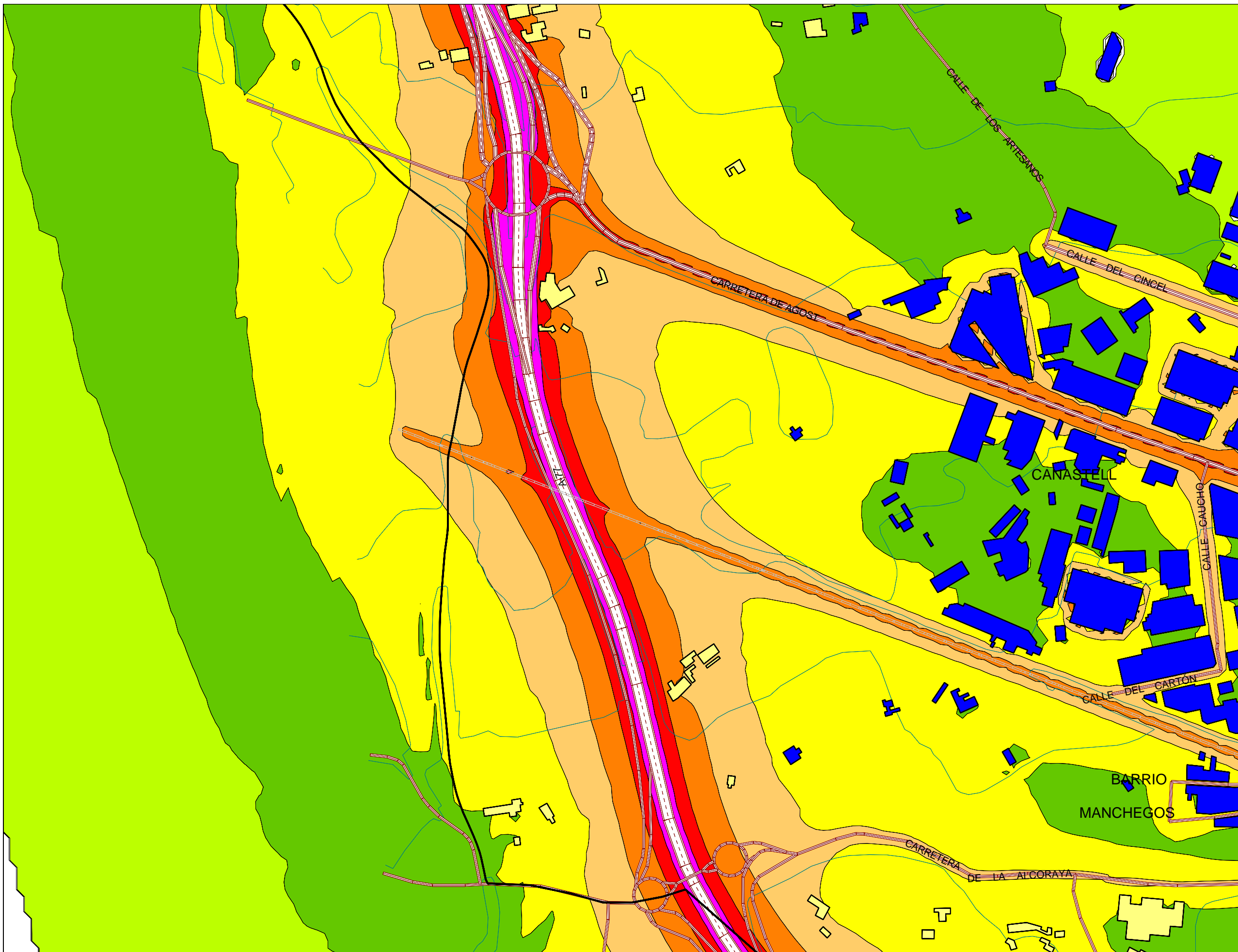
- Carretera
- Ferrocarril
- Edificio
- Curva de Nivel...

NIVELES SONOROS

- > 0.0 dB(A)
- > 45.0 dB(A)
- > 50.0 dB(A)
- > 55.0 dB(A)
- > 60.0 dB(A)
- > 65.0 dB(A)
- > 70.0 dB(A)
- > 75.0 dB(A)



Hoja 09 de 19 N
↑



AJUNTAMENT DE SANT VICENT DEL RASPEIG

POBLACIÓN EXPUESTA

dB(A)	LAeq,día	
	Nº personas expresados en unidades	%
<45	0	0,00
45-50	11	10,38
50-55	34	31,79
55-60	21	19,91
60-65	19	17,83
65-70	21	20,09
70-75	0	0,00
>75	0	0,00
TOTAL	106	100

LEYENDA TEMÁTICA

USOS DEL SUELO

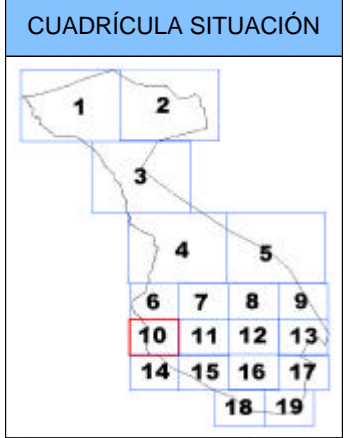
- Sanitario y Docente
- Residencial
- Terciario
- Industrial

LEYENDA DE OBJETOS

- Carretera
- Ferrocarril
- Edificio
- Curva de Nivel...

NIVELES SONOROS

- > 0.0 dB(A)
- > 45.0 dB(A)
- > 50.0 dB(A)
- > 55.0 dB(A)
- > 60.0 dB(A)
- > 65.0 dB(A)
- > 70.0 dB(A)
- > 75.0 dB(A)



Hoja 10 de 19



**AJUNTAMENT DE
SANT VICENT DEL RASPEIG**

POBLACIÓN EXPUESTA

dB(A)	LAeq,día	
	Nº personas expresados en unidades	%
<45	184	1,22
45-50	748	4,99
50-55	415	2,77
55-60	5083	33,91
60-65	5940	39,63
65-70	2506	16,72
70-75	113	0,75
>75	0	0,00
TOTAL	14988	100

LEYENDA TEMÁTICA

USOS DEL SUELO

- Sanitario y Docente
- Residencial
- Terciario
- Industrial

LEYENDA DE OBJETOS

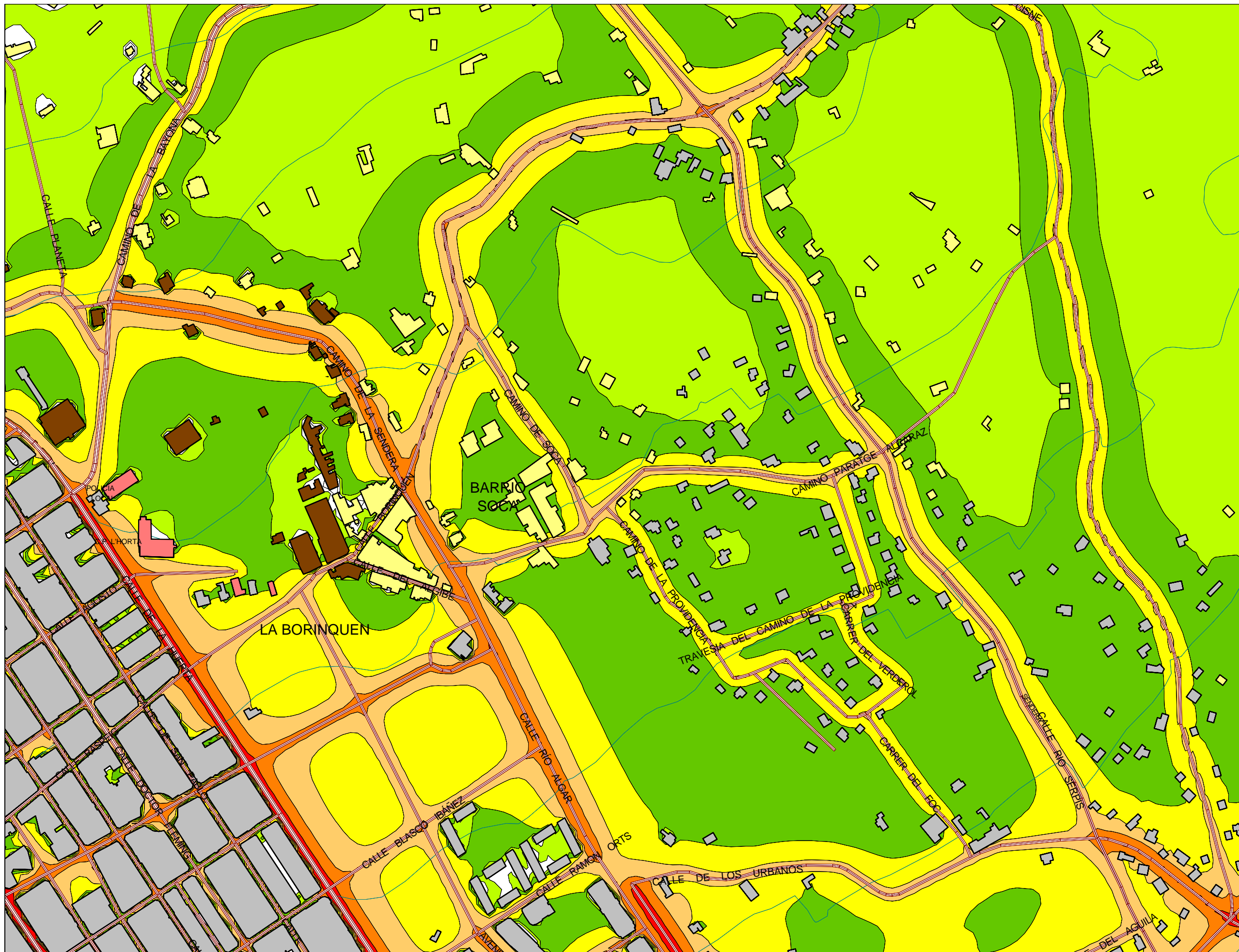
- Carretera
- Ferrocarril
- Edificio
- Curva de Nivel...

NIVELES SONOROS

- > 0.0 dB(A)
- > 45.0 dB(A)
- > 50.0 dB(A)
- > 55.0 dB(A)
- > 60.0 dB(A)
- > 65.0 dB(A)
- > 70.0 dB(A)
- > 75.0 dB(A)

CUADRÍCULA SITUACIÓN

Hoja 11 de 19



AJUNTAMENT DE SANT VICENTE DEL RASPEIG

POBLACIÓN EXPUESTA

dB(A)	L _{Aeq,dia}	
	Nº personas expresados en unidades	%
<45	49	0,91
45-50	337	6,26
50-55	473	8,77
55-60	531	9,85
60-65	3787	70,25
65-70	214	3,96
70-75	0	0,00
>75	0	0,00
TOTAL	5391	100

LEYENDA TEMÁTICA

USOS DEL SUELO

- Sanitario y Docente
- Residencial
- Terciario
- Industrial

LEYENDA DE OBJETOS

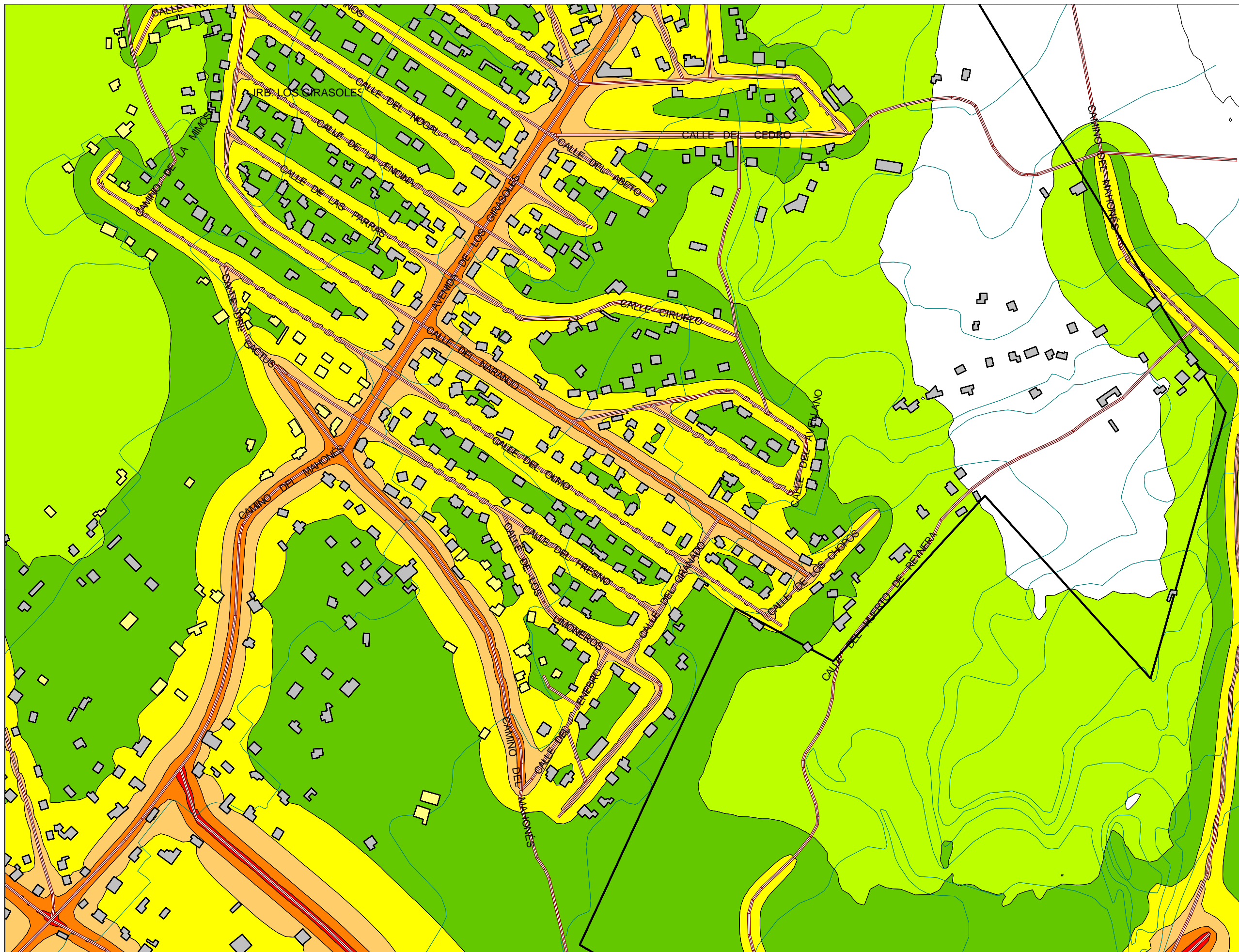
- Carretera
- Ferrocarril
- Edificio
- Curva de Nivel...

NIVELES SONOROS

- > 0.0 dB(A)
- > 45.0 dB(A)
- > 50.0 dB(A)
- > 55.0 dB(A)
- > 60.0 dB(A)
- > 65.0 dB(A)
- > 70.0 dB(A)
- > 75.0 dB(A)

CUADRÍCULA SITUACIÓN

Hoja 12 de 19



AJUNTAMENT DE SANT VICENT DEL RASPEIG

POBLACIÓN EXPUESTA

dB(A)	L _{Aeq,día}	
	Nº personas expresados en unidades	%
<45	122	9,67
45-50	210	16,63
50-55	718	56,97
55-60	190	15,09
60-65	21	1,63
65-70	0	0,00
70-75	0	0,00
>75	0	0,00
TOTAL	1260	100

LEYENDA TEMÁTICA

USOS DEL SUELO

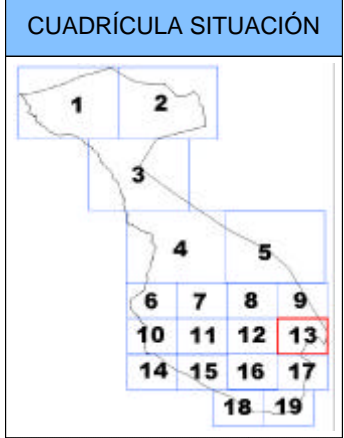
- Sanitario y Docente
- Residencial
- Terciario
- Industrial

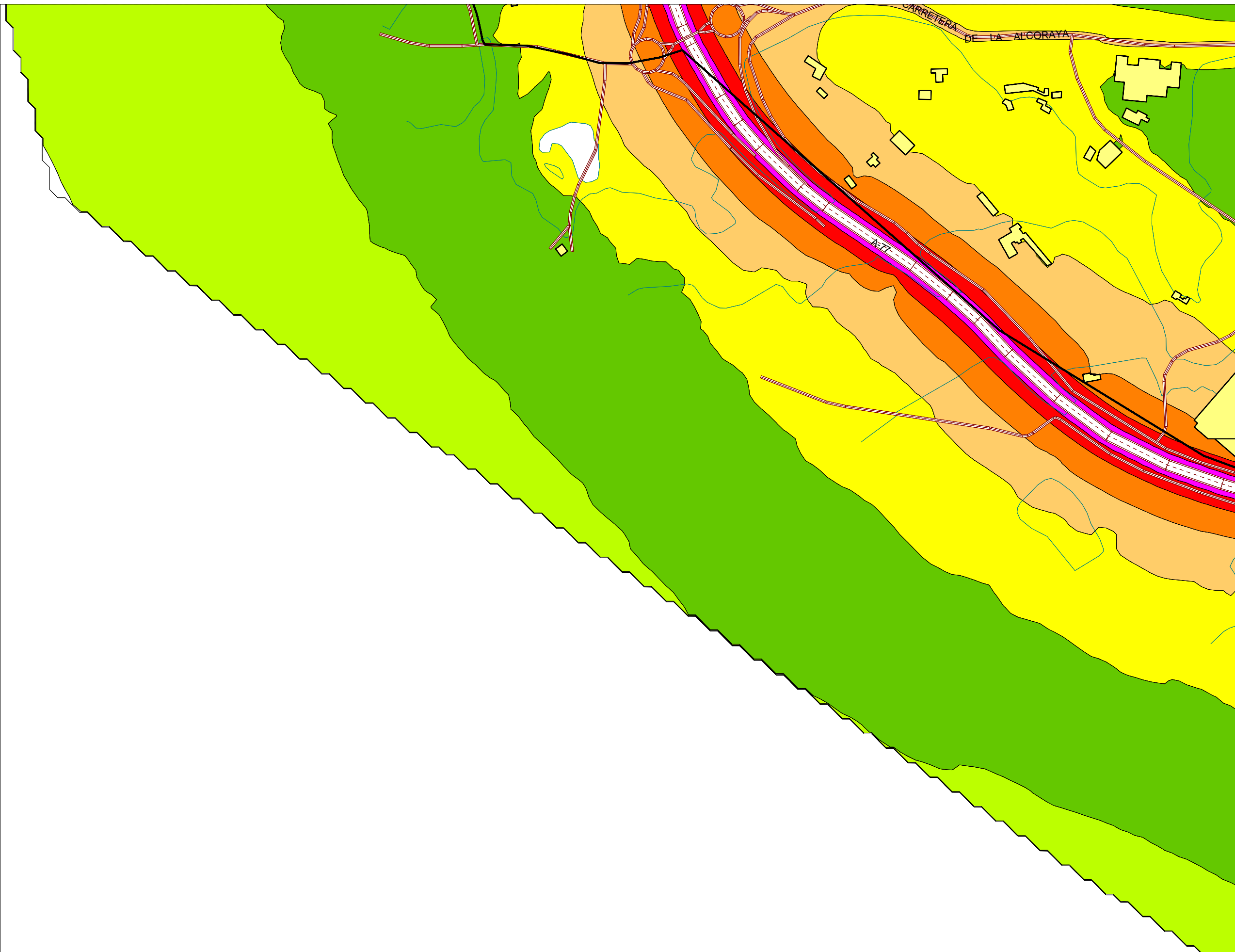
LEYENDA DE OBJETOS

- Carretera
- Ferrocarril
- Edificio
- Curva de Nivel...

NIVELES SONOROS

- > 0.0 dB(A)
- > 45.0 dB(A)
- > 50.0 dB(A)
- > 55.0 dB(A)
- > 60.0 dB(A)
- > 65.0 dB(A)
- > 70.0 dB(A)
- > 75.0 dB(A)





AJUNTAMENT DE SANT VICENTE DEL RASPEIG

POBLACIÓN EXPUESTA

dB(A)	L _{Aeq,día}	
	Nº personas expresados en unidades	%
<45	0	0,00
45-50	0	0,00
50-55	7	73,00
55-60	3	27,00
60-65	0	0,00
65-70	0	0,00
70-75	0	0,00
>75	0	0,00
TOTAL	10	100

LEYENDA TEMÁTICA

USOS DEL SUELO

- Sanitario y Docente
- Residencial
- Terciario
- Industrial

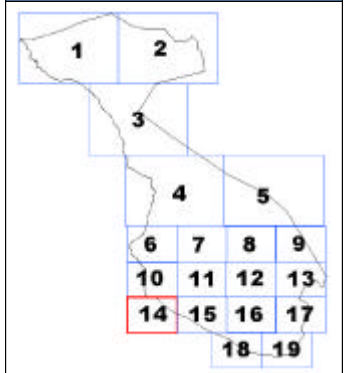
LEYENDA DE OBJETOS

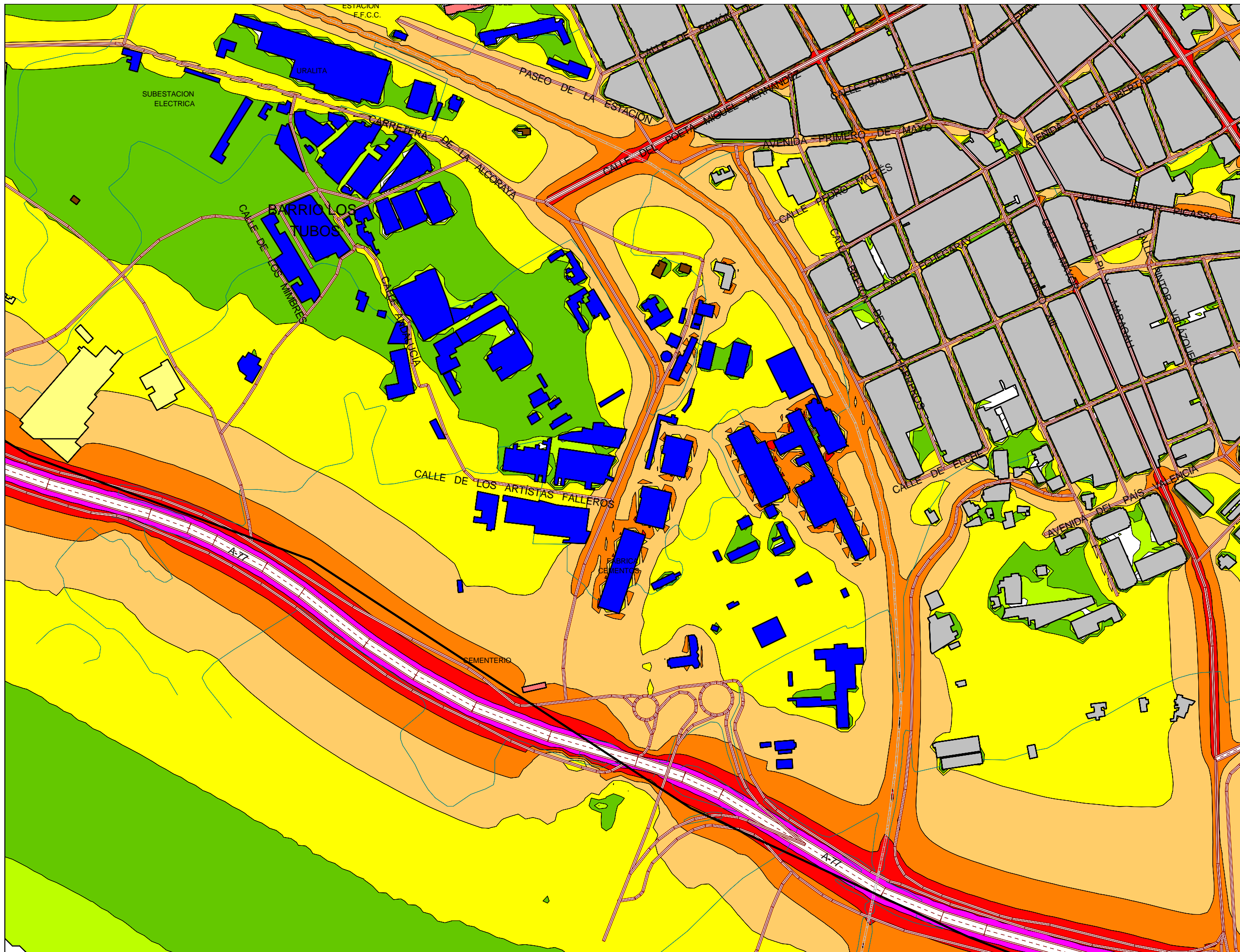
- Carretera
- Ferrocarril
- Edificio
- Curva de Nivel...

NIVELES SONOROS

- > 0.0 dB(A)
- > 45.0 dB(A)
- > 50.0 dB(A)
- > 55.0 dB(A)
- > 60.0 dB(A)
- > 65.0 dB(A)
- > 70.0 dB(A)
- > 75.0 dB(A)

CUADRÍCULA SITUACIÓN





**AJUNTAMENT DE
SANT VICENT DEL RASPEIG**

POBLACIÓN EXPUESTA

dB(A)	L _{Aeq,día}	
	Nº personas expresados en unidades	%
<45	0	0,00
45-50	32	0,41
50-55	344	4,52
55-60	2117	27,79
60-65	3108	40,79
65-70	1923	25,23
70-75	96	1,26
>75	0	0,00
TOTAL	7619	100

LEYENDA TEMÁTICA

USOS DEL SUELO

- Sanitario y Docente
- Residencial
- Terciario
- Industrial

LEYENDA DE OBJETOS

- Carretera
- Ferrocarril
- Edificio
- Curva de Nivel...

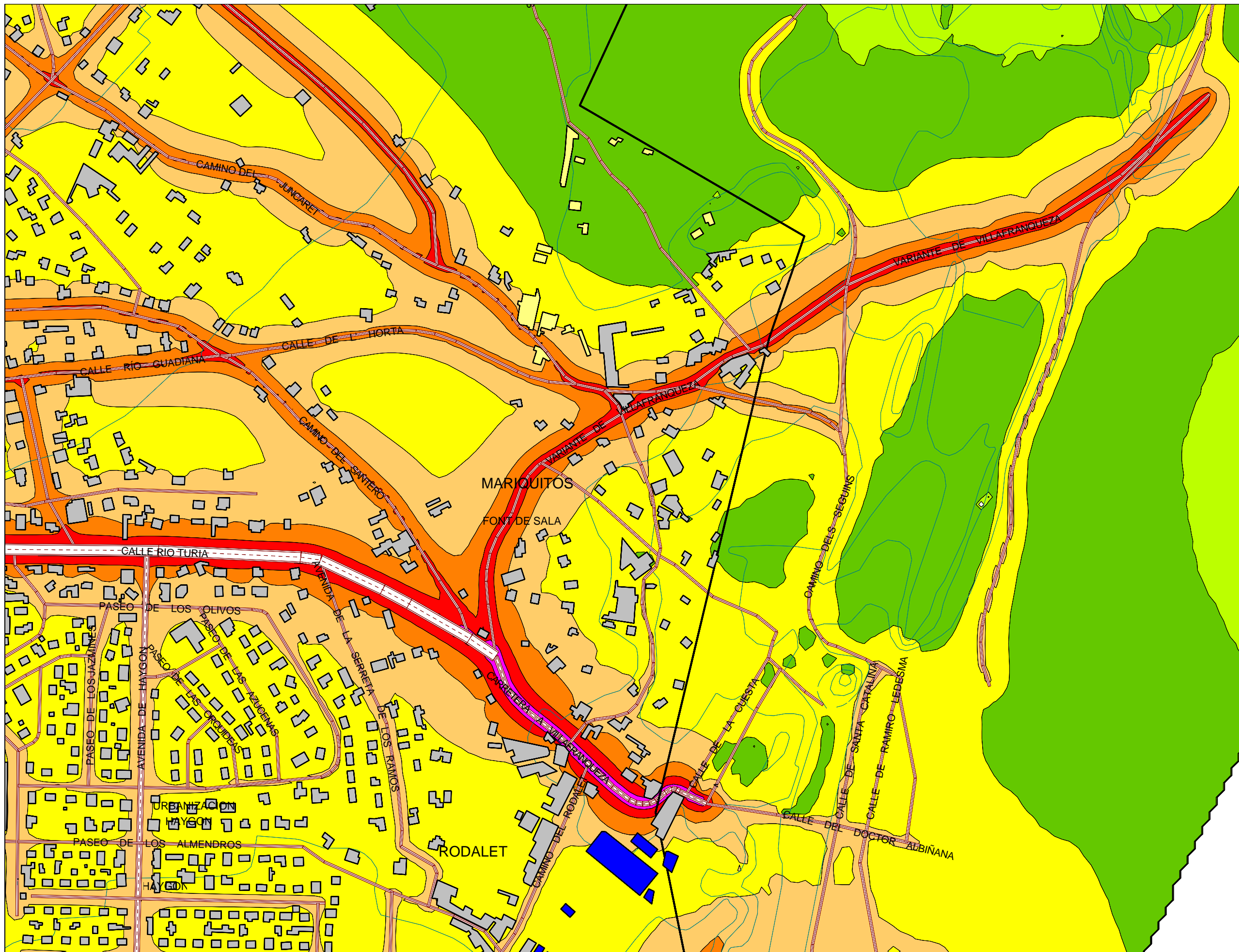
NIVELES SONOROS

- > 0.0 dB(A)
- > 45.0 dB(A)
- > 50.0 dB(A)
- > 55.0 dB(A)
- > 60.0 dB(A)
- > 65.0 dB(A)
- > 70.0 dB(A)
- > 75.0 dB(A)

CUADRÍCULA SITUACIÓN

1	2			
	3			
		4	5	
		6	7	8
		10	11	12
		14	15	16
				17
				18
				19

Hoja 15 de 19 N
↑



AJUNTAMENT DE SANT VICENT DEL RASPEIG

POBLACIÓN EXPUESTA

dB(A)	L _{Aeq,día}	
	Nº personas expresados en unidades	%
<45	0	0,00
45-50	11	1,13
50-55	356	35,83
55-60	371	37,35
60-65	165	16,64
65-70	56	5,66
70-75	34	3,39
>75	0	0,00
TOTAL	994	100

LEYENDA TEMÁTICA

USOS DEL SUELO

- Sanitario y Docente
- Residencial
- Terciario
- Industrial

LEYENDA DE OBJETOS

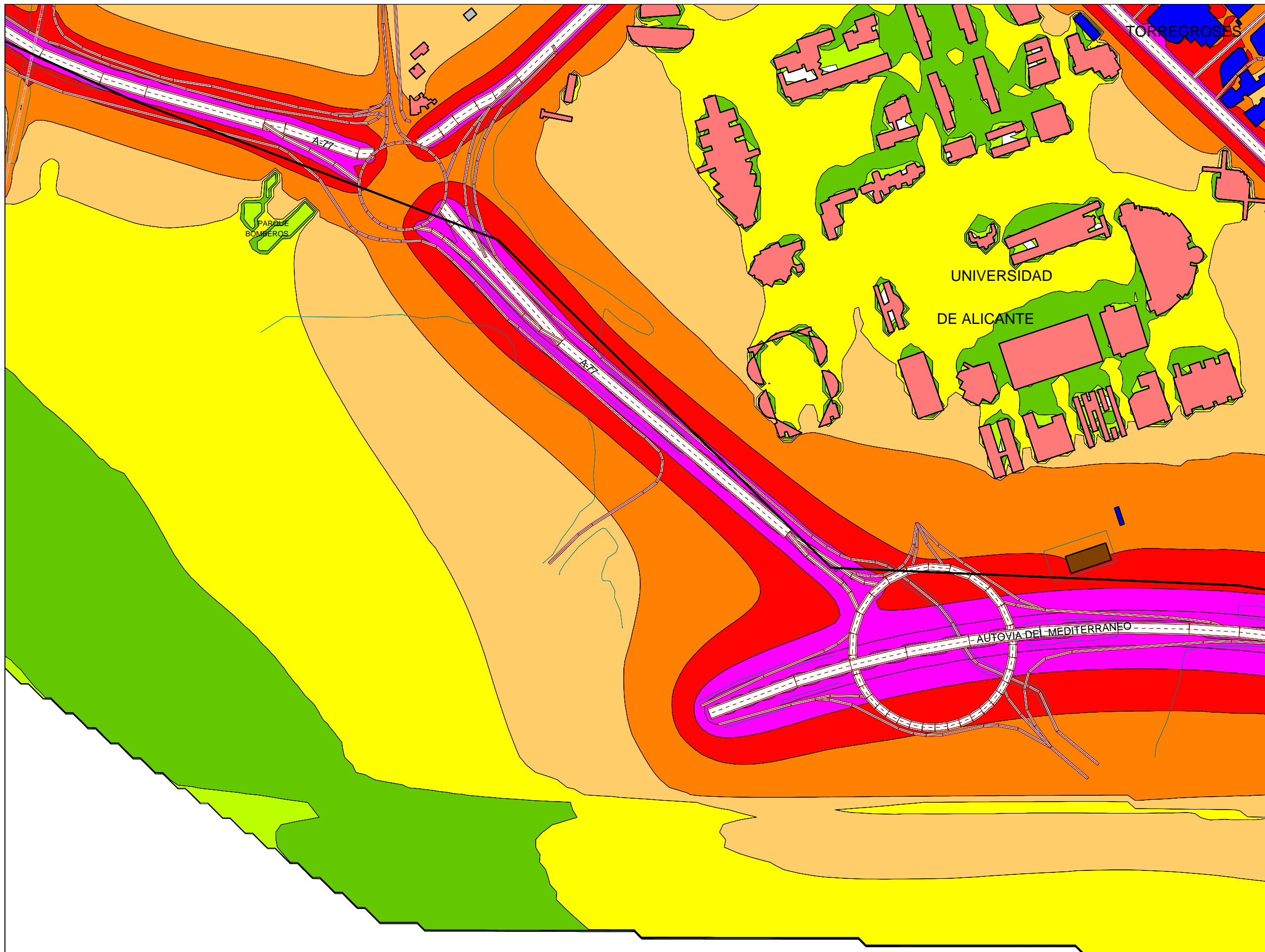
- Carretera
- Ferrocarril
- Edificio
- Curva de Nivel...

NIVELES SONOROS

- > 0.0 dB(A)
- > 45.0 dB(A)
- > 50.0 dB(A)
- > 55.0 dB(A)
- > 60.0 dB(A)
- > 65.0 dB(A)
- > 70.0 dB(A)
- > 75.0 dB(A)

CUADRÍCULA SITUACIÓN

Hoja 17 de 19



AJUNTAMENT DE SANT VICENTE DEL RASPEIG

POBLACIÓN EXPUESTA

dB(A)	L _{Aeq,día}	
	Nº personas expresados en unidades	%
<45	13	3,52
45-50	3	0,80
50-55	131	36,24
55-60	165	45,63
60-65	27	7,36
65-70	14	3,93
70-75	9	2,52
>75	0	0,00
TOTAL	361	100

LEYENDA TEMÁTICA

USOS DEL SUELO

- Sanitario y Docente
- Residencial
- Terciario
- Industrial

LEYENDA DE OBJETOS

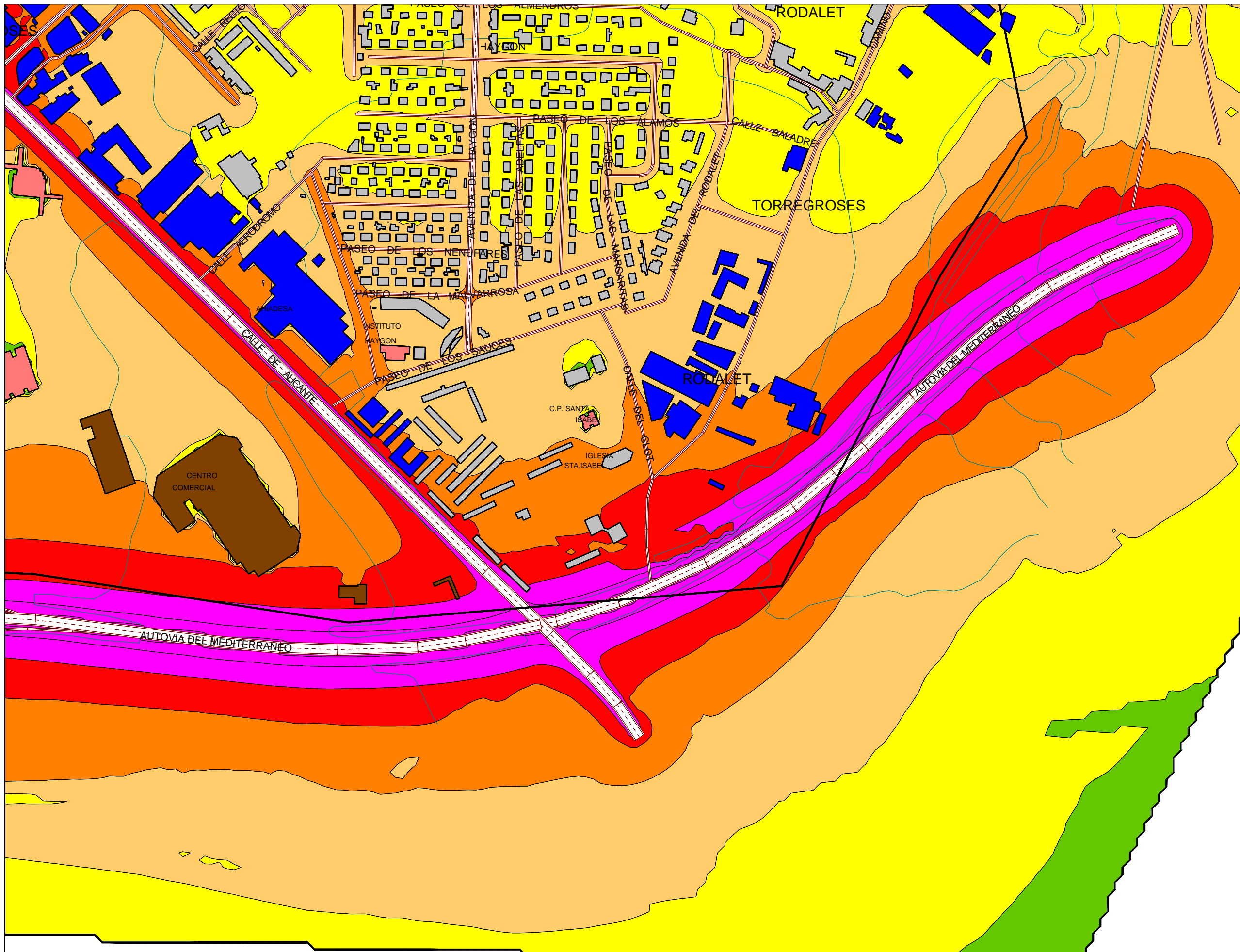
- Carretera
- Ferrocarril
- Edificio
- Curva de Nivel...

NIVELES SONOROS

- > 0.0 dB(A)
- > 45.0 dB(A)
- > 50.0 dB(A)
- > 55.0 dB(A)
- > 60.0 dB(A)
- > 65.0 dB(A)
- > 70.0 dB(A)
- > 75.0 dB(A)

CUADRÍCULA SITUACIÓN

Hoja 18 de 19



AJUNTAMENT DE SANT VICENT DEL RASPEIG

POBLACIÓN EXPUESTA

dB(A)	L _{Aeq,día}	
	Nº personas expresados en unidades	%
<45	0	0,00
45-50	0	0,00
50-55	36	1,23
55-60	869	29,35
60-65	1309	44,19
65-70	592	19,97
70-75	156	5,25
>75	0	0,00
TOTAL	2961	100

LEYENDA TEMÁTICA

USOS DEL SUELO

- Sanitario y Docente
- Residencial
- Terciario
- Industrial

LEYENDA DE OBJETOS

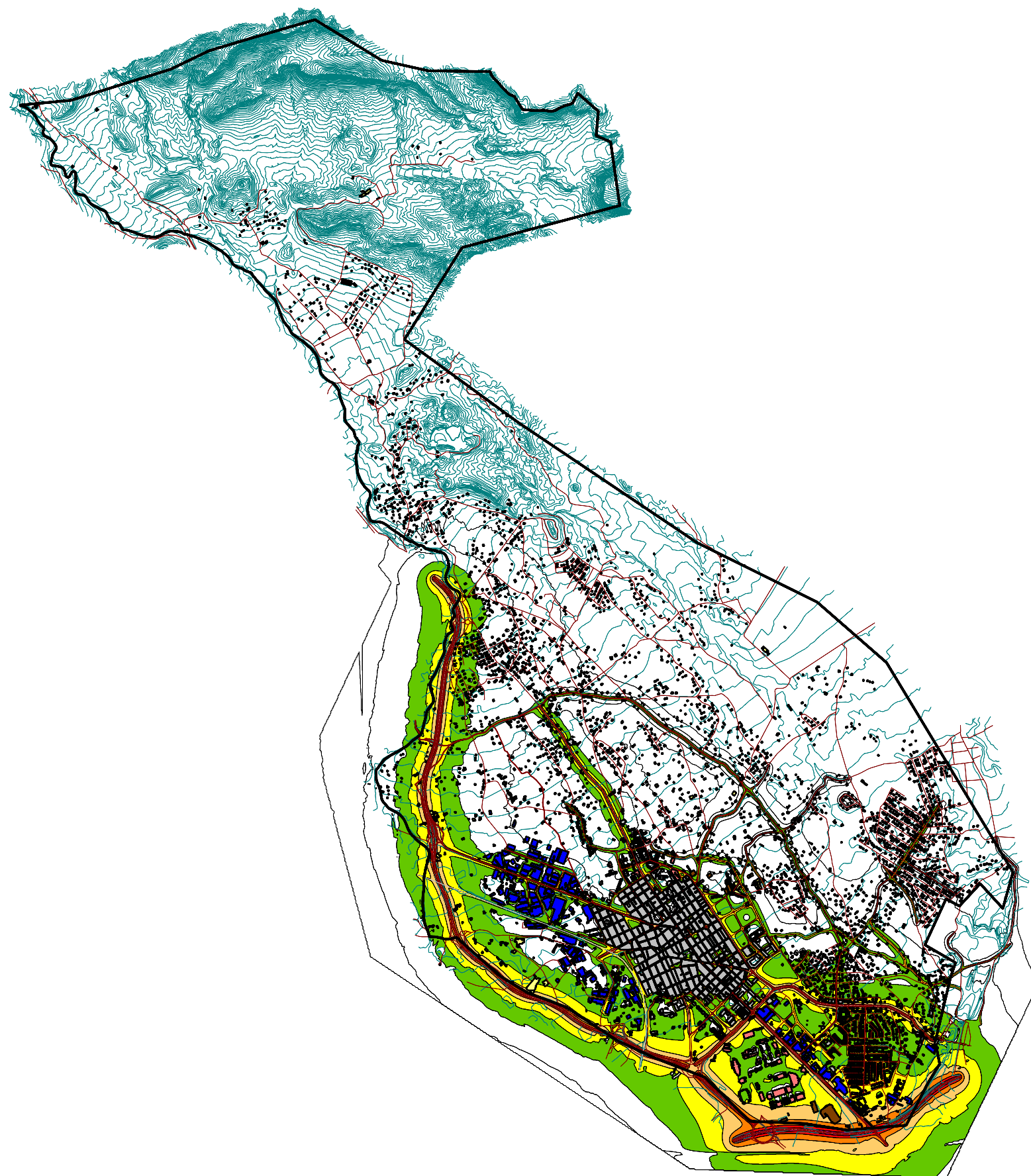
- Carretera
- Ferrocarril
- Edificio
- Curva de Nivel...

NIVELES SONOROS

- > 0.0 dB(A)
- > 45.0 dB(A)
- > 50.0 dB(A)
- > 55.0 dB(A)
- > 60.0 dB(A)
- > 65.0 dB(A)
- > 70.0 dB(A)
- > 75.0 dB(A)

CUADRÍCULA SITUACIÓN

Hoja 19 de 19



**AJUNTAMENT DE
SANT VICENT DEL RASPEIG**

POBLACIÓN EXPUESTA

dB(A)	LAeq, noche	
	Nº personas expresados en unidades	%
<45	6872	13,6
45-50	5326	10,5
50-55	17846	35,3
55-60	16612	32,9
60-65	3704	7,3
65-70	170	0,3
70-75	0	0,0
>75	0	0,0
TOTAL	50531	100

LEYENDA TEMÁTICA

USOS DEL SUELO

- Sanitario y Docente
- Residencial
- Terciario
- Industrial

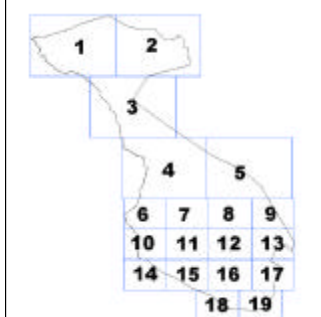
LEYENDA DE OBJETOS

- Carretera
- Ferrocarril
- Edificio
- Curva de Nivel...

NIVELES SONOROS

- > 0.0 dB(A)
- > 50.0 dB(A)
- > 55.0 dB(A)
- > 60.0 dB(A)
- > 65.0 dB(A)
- > 70.0 dB(A)
- > 75.0 dB(A)

CUADRÍCULA SITUACIÓN



Hoja N
↑



Título Proyecto:

MAPA ACÚSTICO DE SAN VICENTE DEL RASPEIG

Consultores:



Escala: 1/50000



Ud. Metros

UNE A3 Originales

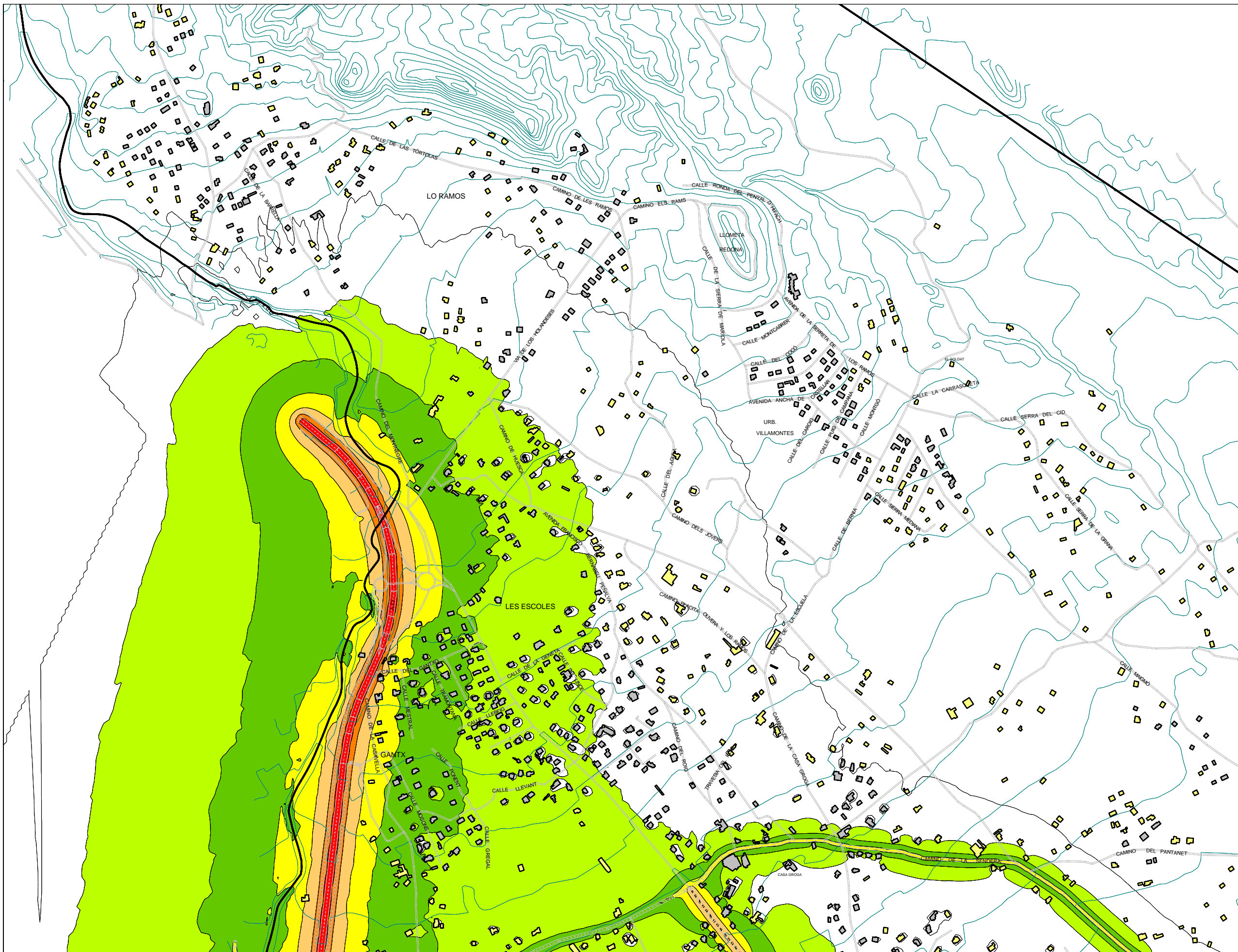
Plano:

SVR_6T

Fecha: Diciembre 2007

Título Plano:

MAPAS NIVELES SONOROS
INDICADOR LAeq, noche. RUIDO TOTAL(todos los focos).



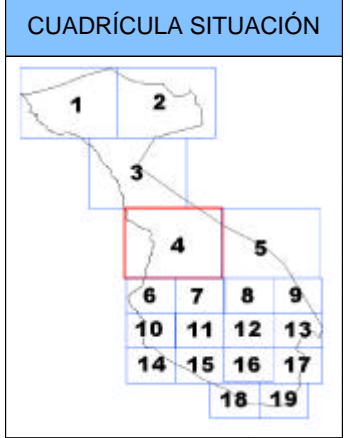
AJUNTAMENT DE SANT VICENT DEL RASPEIG

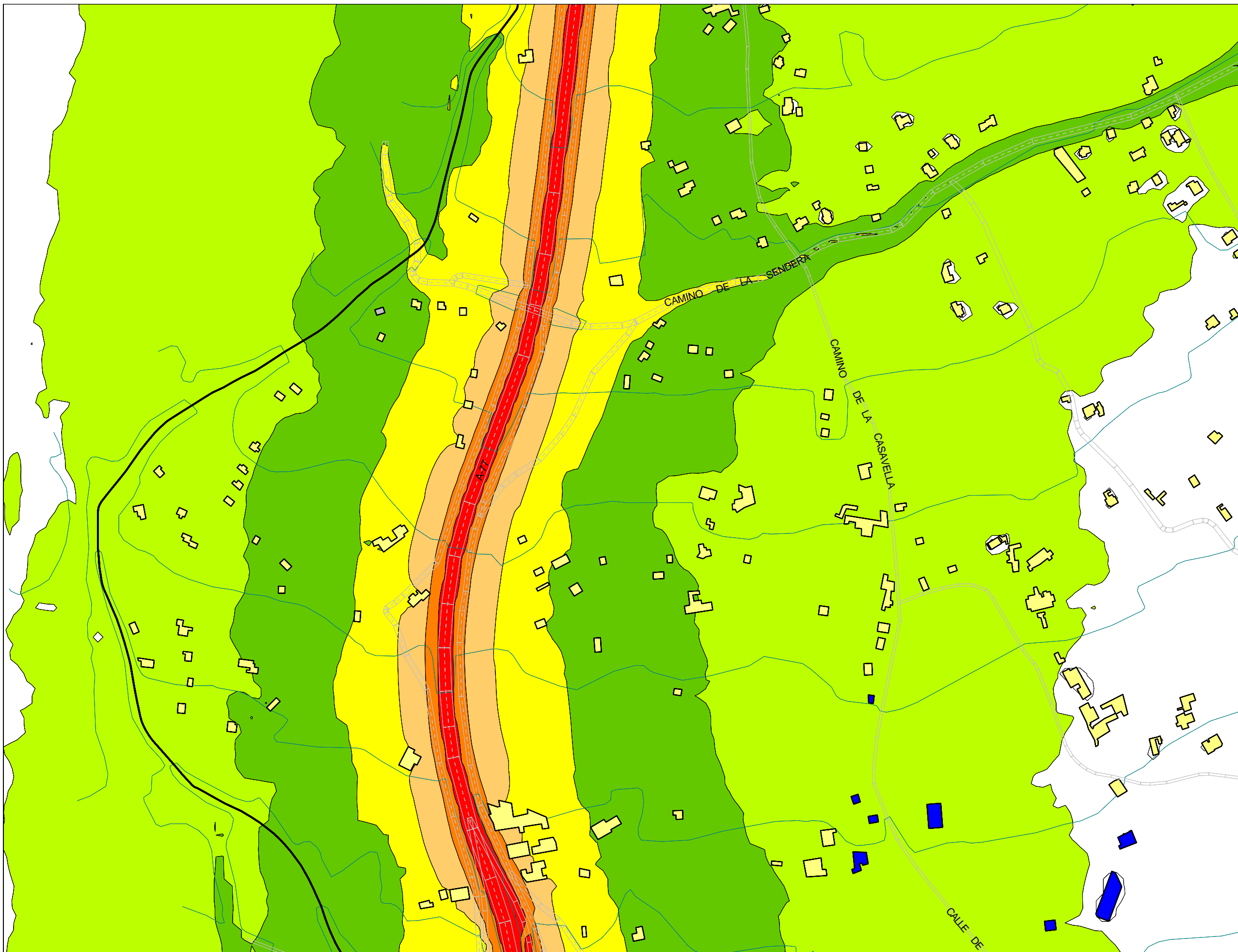
POBLACIÓN EXPUESTA

dB(A)	L _{Aeq, noche}	
	Nº personas expresados en unidades	%
<45	1132	88,73
45-50	129	10,12
50-55	15	1,14
55-60	0	0,00
60-65	0	0,00
65-70	0	0,00
70-75	0	0,00
>75	0	0,00
TOTAL	1275	100

- LEYENDA TEMÁTICA**
- USOS DEL SUELO**
- Sanitario y Docente
 - Residencial
 - Terciario
 - Industrial
- LEYENDA DE OBJETOS**
- Carretera
 - Ferrocarril
 - Edificio
 - Curva de Nivel...

- NIVELES SONOROS**
- > 0.0 dB(A)
 - > 45.0 dB(A)
 - > 50.0 dB(A)
 - > 55.0 dB(A)
 - > 60.0 dB(A)
 - > 65.0 dB(A)
 - > 70.0 dB(A)
 - > 75.0 dB(A)





AJUNTAMENT DE SANT VICENT DEL RASPEIG

POBLACIÓN EXPUESTA

dB(A)	L _{Aeq, noche}	
	Nº personas expresados en unidades	%
<45	25	67,86
45-50	4	11,81
50-55	2	6,32
55-60	4	10,71
60-65	1	3,30
65-70	0	0,00
70-75	0	0,00
>75	0	0,00
TOTAL	36	100

LEYENDA TEMÁTICA

USOS DEL SUELO

- Sanitario y Docente
- Residencial
- Terciario
- Industrial

LEYENDA DE OBJETOS

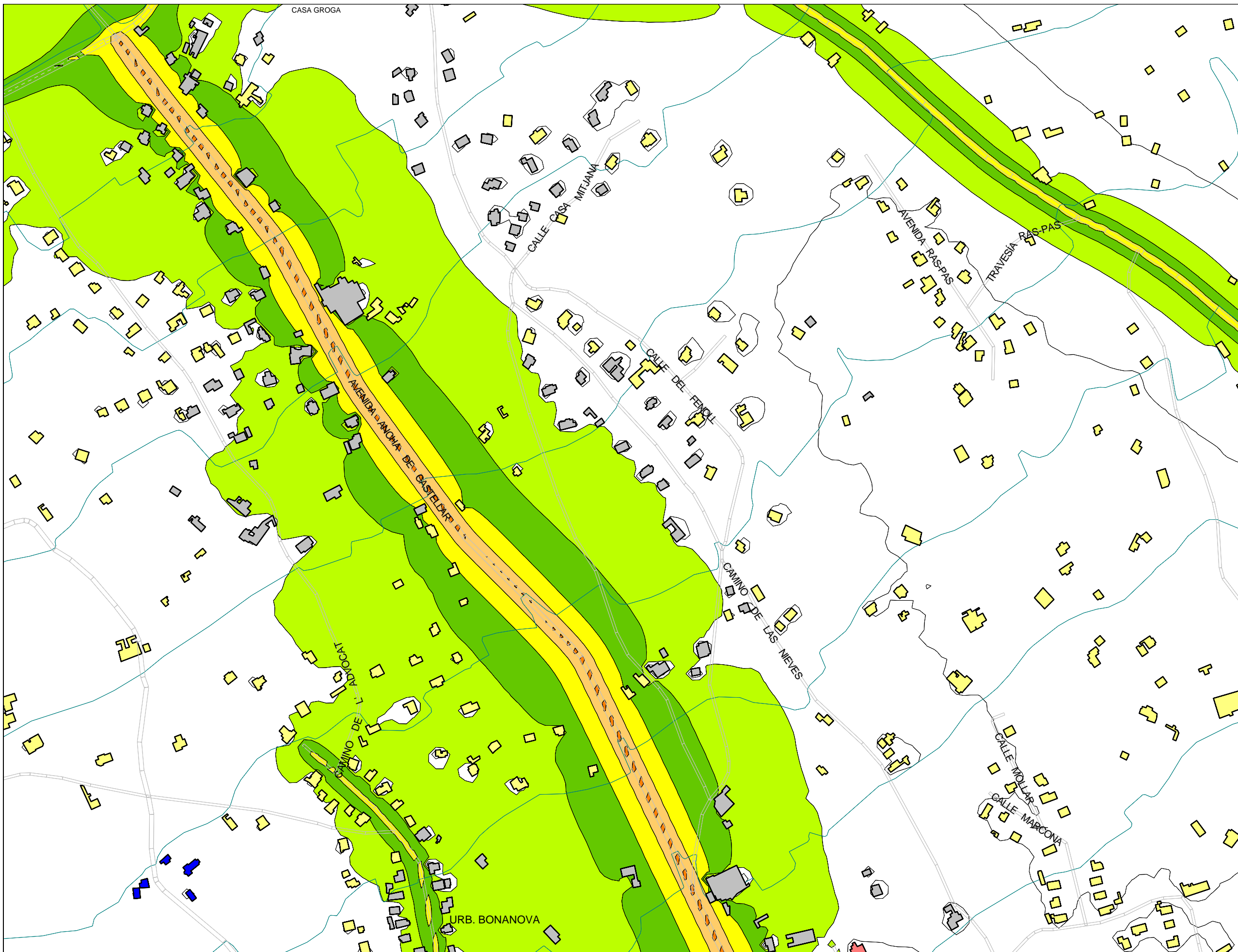
- Carretera
- Ferrocarril
- Edificio
- Curva de Nivel...

NIVELES SONOROS

- > 0.0 dB(A)
- > 45.0 dB(A)
- > 50.0 dB(A)
- > 55.0 dB(A)
- > 60.0 dB(A)
- > 65.0 dB(A)
- > 70.0 dB(A)
- > 75.0 dB(A)

CUADRÍCULA SITUACIÓN

Hoja 06 de 19



AJUNTAMENT DE SANT VICENT DEL RASPEIG

POBLACIÓ EXPUESTA

dB(A)	L _{Aeq, noche}	
	Nº personas expresados en unidades	%
<45	587	80,35
45-50	27	3,63
50-55	107	14,63
55-60	10	1,40
60-65	0	0,00
65-70	0	0,00
70-75	0	0,00
>75	0	0,00
TOTAL	731	100

LEYENDA TEMÁTICA

USOS DEL SUELO

- Sanitario y Docente
- Residencial
- Terciario
- Industrial

LEYENDA DE OBJETOS

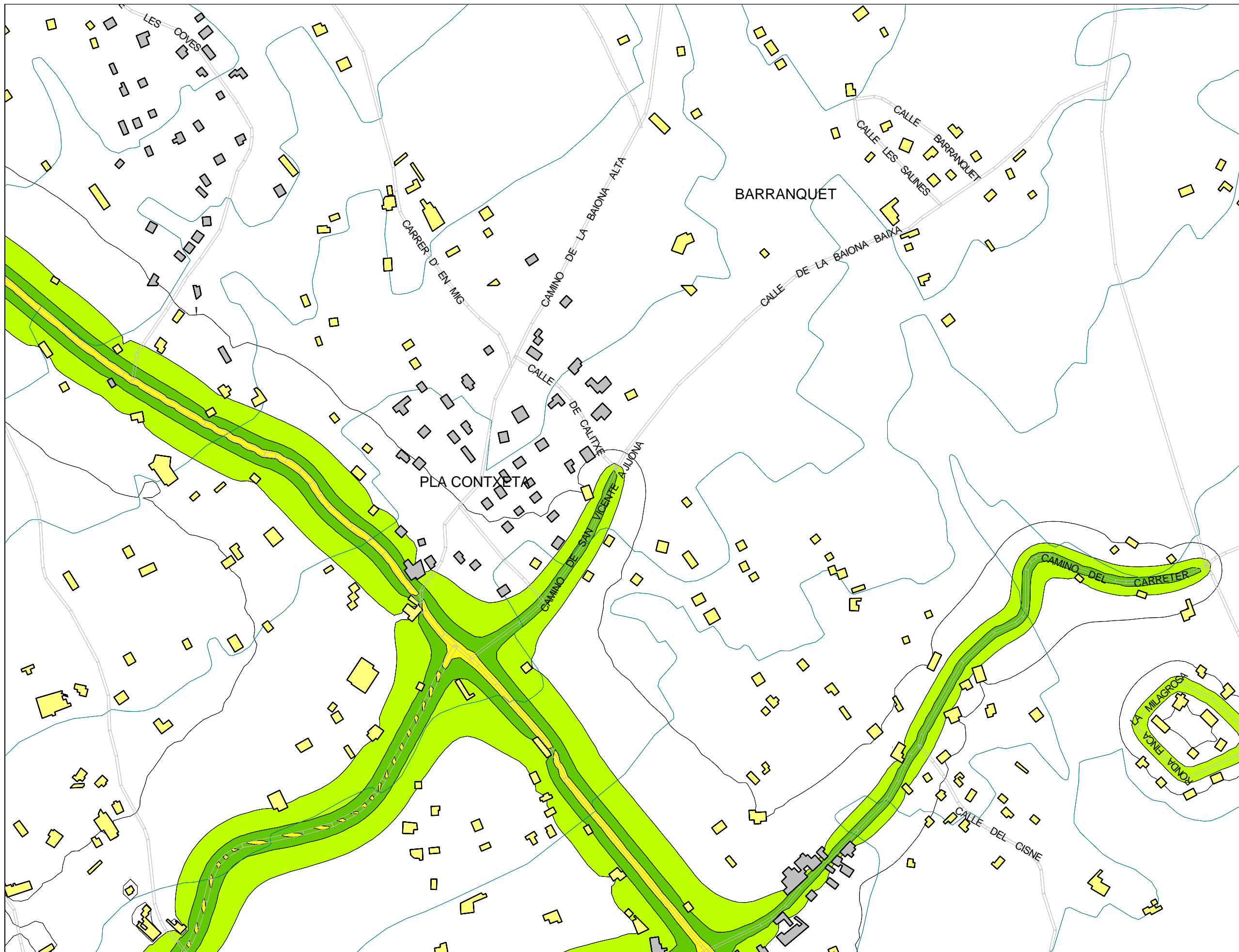
- Carretera
- Ferrocarril
- Edificio
- Curva de Nivel...

NIVELES SONOROS

- > 0.0 dB(A)
- > 45.0 dB(A)
- > 50.0 dB(A)
- > 55.0 dB(A)
- > 60.0 dB(A)
- > 65.0 dB(A)
- > 70.0 dB(A)
- > 75.0 dB(A)

CUADRÍCULA SITUACIÓN

Hoja 07 de 19



AJUNTAMENT DE SANT VICENTE DEL RASPEIG

POBLACIÓN EXPUESTA

dB(A)	L _{Aeq, noche}	
	Nº personas expresados en unidades	%
<45	484	92,72
45-50	31	5,98
50-55	7	1,30
55-60	0	0,00
60-65	0	0,00
65-70	0	0,00
70-75	0	0,00
>75	0	0,00
TOTAL	522	100

LEYENDA TEMÁTICA

USOS DEL SUELO

- Sanitario y Docente
- Residencial
- Terciario
- Industrial

LEYENDA DE OBJETOS

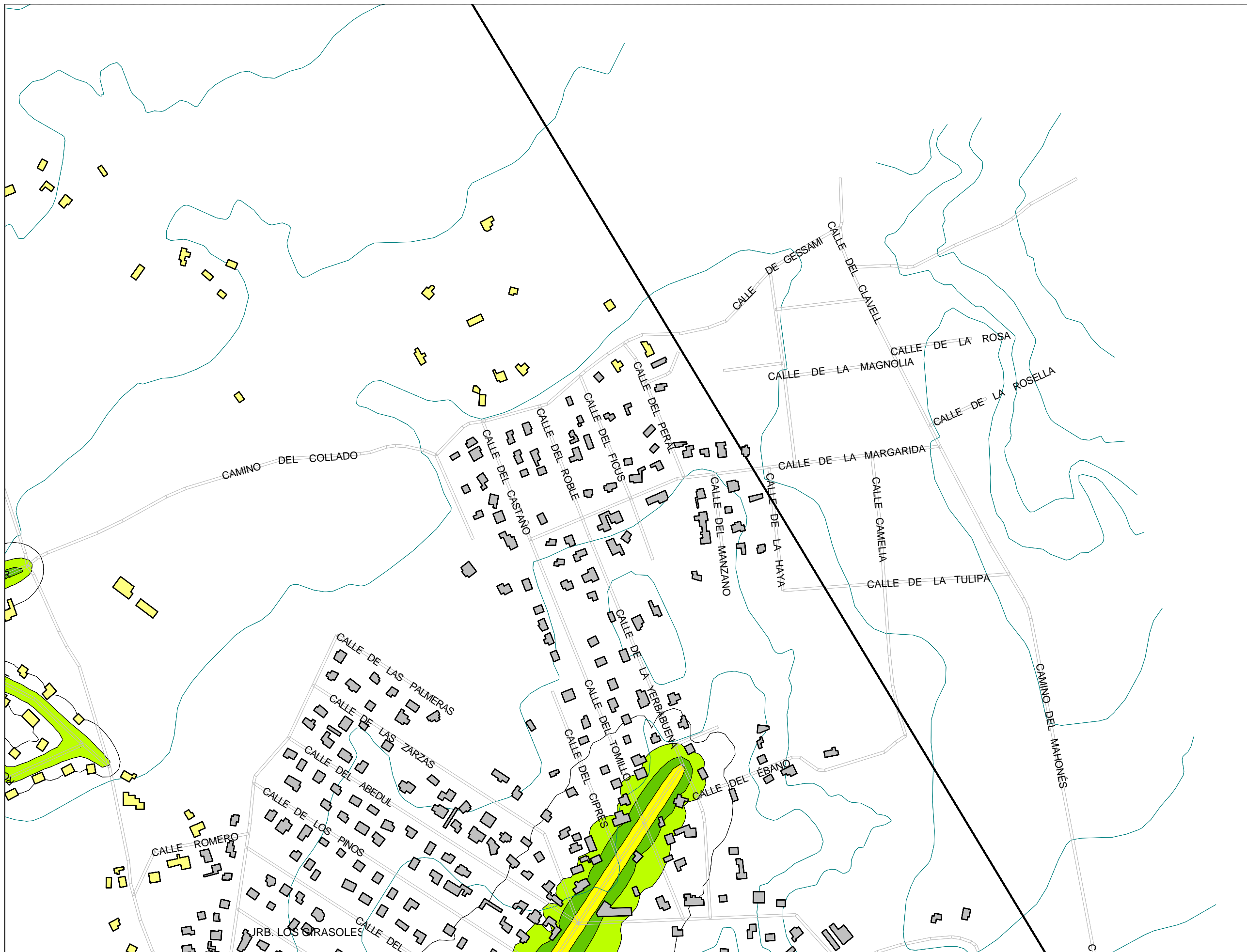
- Carretera
- Ferrocarril
- Edificio
- Curva de Nivel...

NIVELES SONOROS

- > 0.0 dB(A)
- > 45.0 dB(A)
- > 50.0 dB(A)
- > 55.0 dB(A)
- > 60.0 dB(A)
- > 65.0 dB(A)
- > 70.0 dB(A)
- > 75.0 dB(A)

CUADRÍCULA SITUACIÓN

Hoja 08 de 19



**AJUNTAMENT DE
SANT VICENT DEL RASPEIG**

POBLACIÓN EXPUESTA

dB(A)	LAeq, noche	
	Nº personas expresados en unidades	%
<45	621	96,97
45-50	17	2,69
50-55	2	0,34
55-60	0	0,00
60-65	0	0,00
65-70	0	0,00
70-75	0	0,00
>75	0	0,00
TOTAL	641	100

LEYENDA TEMÁTICA

USOS DEL SUELO

- Sanitario y Docente
- Residencial
- Terciario
- Industrial

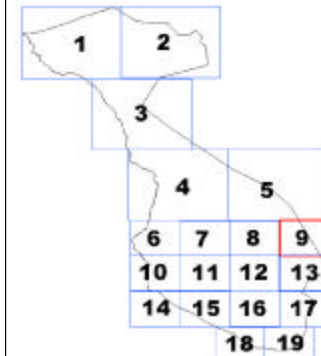
LEYENDA DE OBJETOS

- Carretera
- Ferrocarril
- Edificio
- Curva de Nivel...

NIVELES SONOROS

- > 0.0 dB(A)
- > 45.0 dB(A)
- > 50.0 dB(A)
- > 55.0 dB(A)
- > 60.0 dB(A)
- > 65.0 dB(A)
- > 70.0 dB(A)
- > 75.0 dB(A)

CUADRÍCULA SITUACIÓN



Hoja 09 de 19



Título Proyecto:

MAPA ACÚSTICO DE SAN VICENTE DEL RASPEIG

Consultores:



Escala: 1/5000



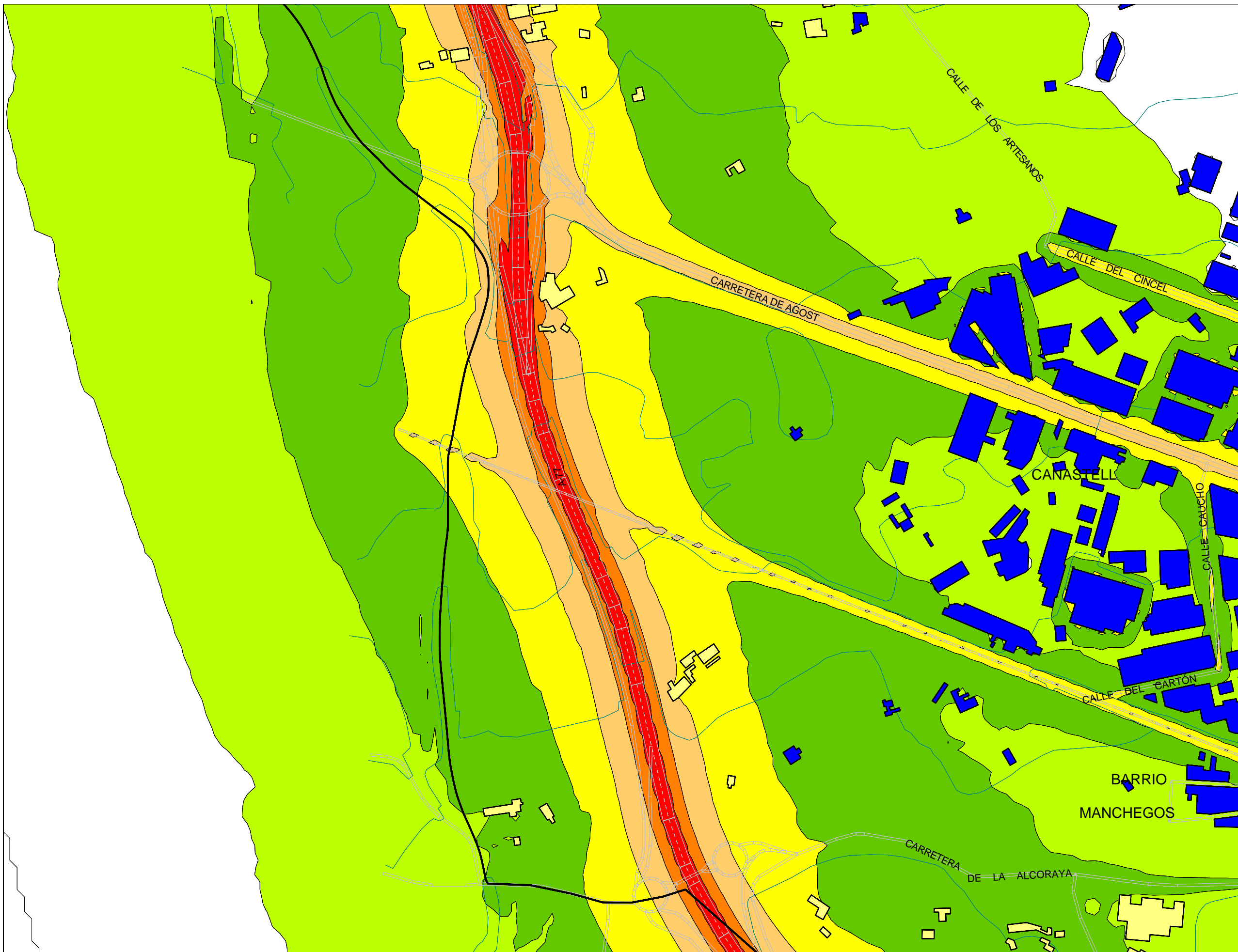
Plano:

SVR_6T_09

Fecha: Diciembre 2007

Título Plano:

MAPAS NIVELES SONOROS
INDICADOR LAeq, noche. RUIDO TOTAL (todos los focos).



AJUNTAMENT DE SANT VICENT DEL RASPEIG

POBLACIÓN EXPUESTA

dB(A)	L _{Aeq, noche}	
	Nº personas expresados en unidades	%
<45	13	11,97
45-50	46	43,17
50-55	26	24,13
55-60	20	19,23
60-65	2	1,51
65-70	0	0,00
70-75	0	0,00
>75	0	0,00
TOTAL	106	100

LEYENDA TEMÁTICA

USOS DEL SUELO

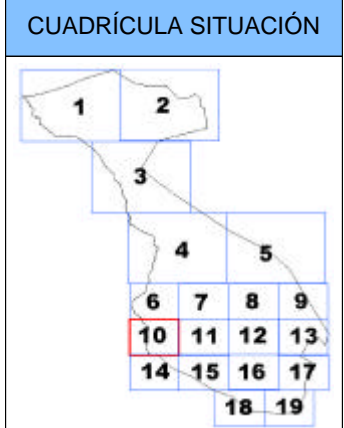
- Sanitario y Docente
- Residencial
- Terciario
- Industrial

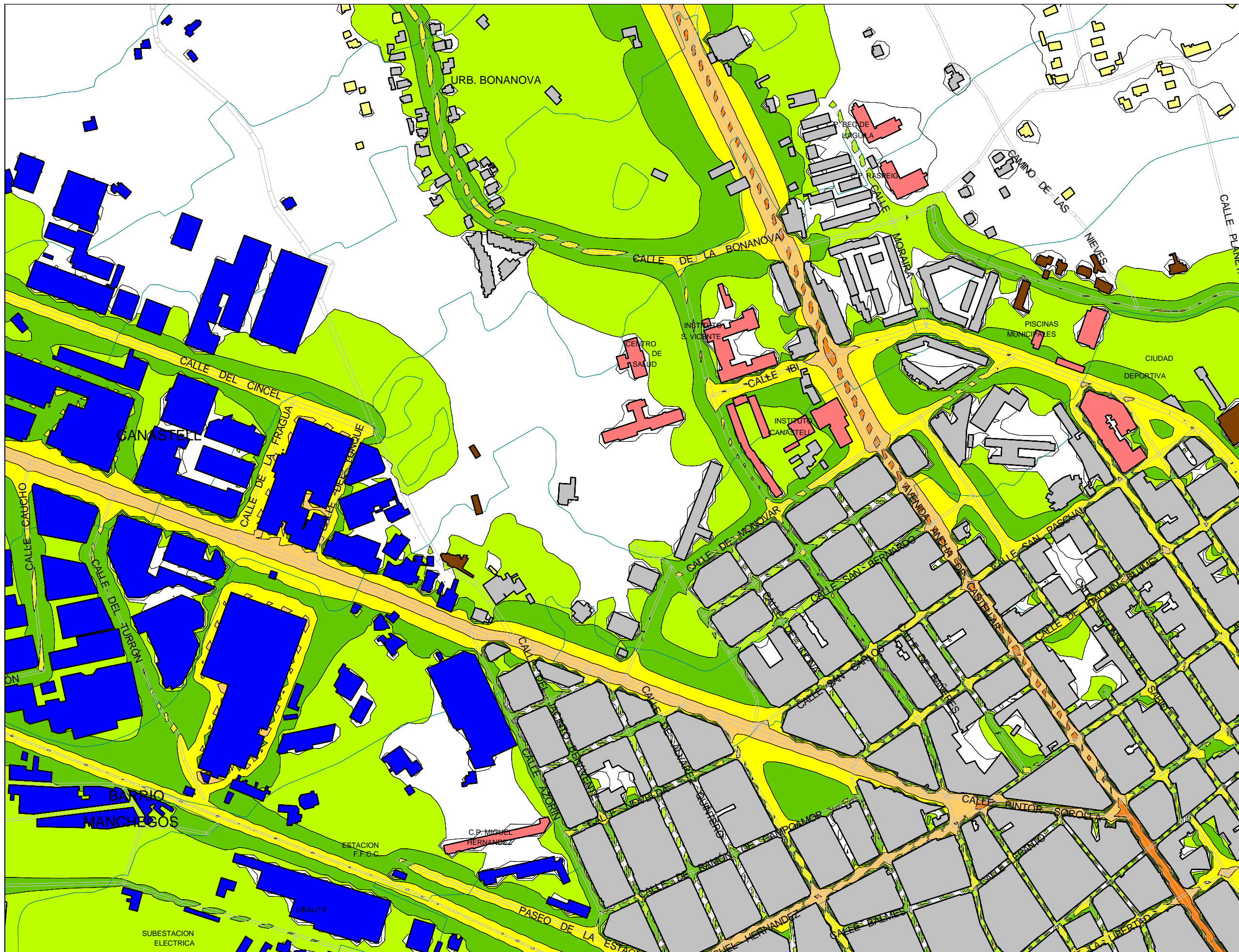
LEYENDA DE OBJETOS

- Carretera
- Ferrocarril
- Edificio
- Curva de Nivel...

NIVELES SONOROS

- > 0.0 dB(A)
- > 45.0 dB(A)
- > 50.0 dB(A)
- > 55.0 dB(A)
- > 60.0 dB(A)
- > 65.0 dB(A)
- > 70.0 dB(A)
- > 75.0 dB(A)





AJUNTAMENT DE SANT VICENT DEL RASPEIG

POBLACIÓ EXPUESTA

dB(A)	LAeq, noche	
	Nº personas expresados en unidades	%
<45	991	6,61
45-50	1731	11,55
50-55	7043	46,99
55-60	4747	31,67
60-65	477	3,18
65-70	0	0,00
70-75	0	0,00
>75	0	0,00
TOTAL	14988	100

LEYENDA TEMÁTICA

USOS DEL SUELO

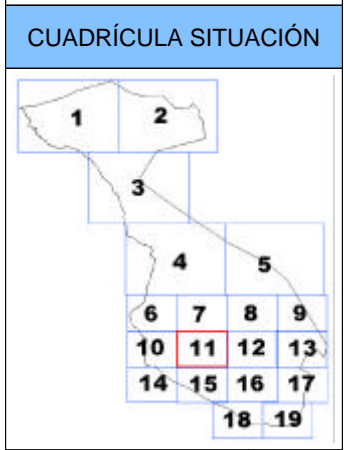
■	Sanitario y Docente
■	Residencial
■	Terciario
■	Industrial

LEYENDA DE OBJETOS

	Carretera
	Ferrocarril
	Edificio
	Curva de Nivel...

NIVELES SONOROS

■	> 0.0 dB(A)
■	> 45.0 dB(A)
■	> 50.0 dB(A)
■	> 55.0 dB(A)
■	> 60.0 dB(A)
■	> 65.0 dB(A)
■	> 70.0 dB(A)
■	> 75.0 dB(A)





**AJUNTAMENT DE
SANT VICENT DEL RASPEIG**

POBLACIÓN EXPUESTA

dB(A)	LAeq, noche	
	Nº personas expresados en unidades	%
<45	660	12,25
45-50	485	9,00
50-55	1158	21,48
55-60	3087	57,27
60-65	0	0,00
65-70	0	0,00
70-75	0	0,00
>75	0	0,00
TOTAL	5391	100

LEYENDA TEMÁTICA

USOS DEL SUELO

- Sanitario y Docente
- Residencial
- Terciario
- Industrial

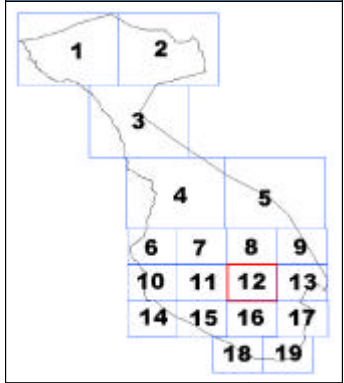
LEYENDA DE OBJETOS

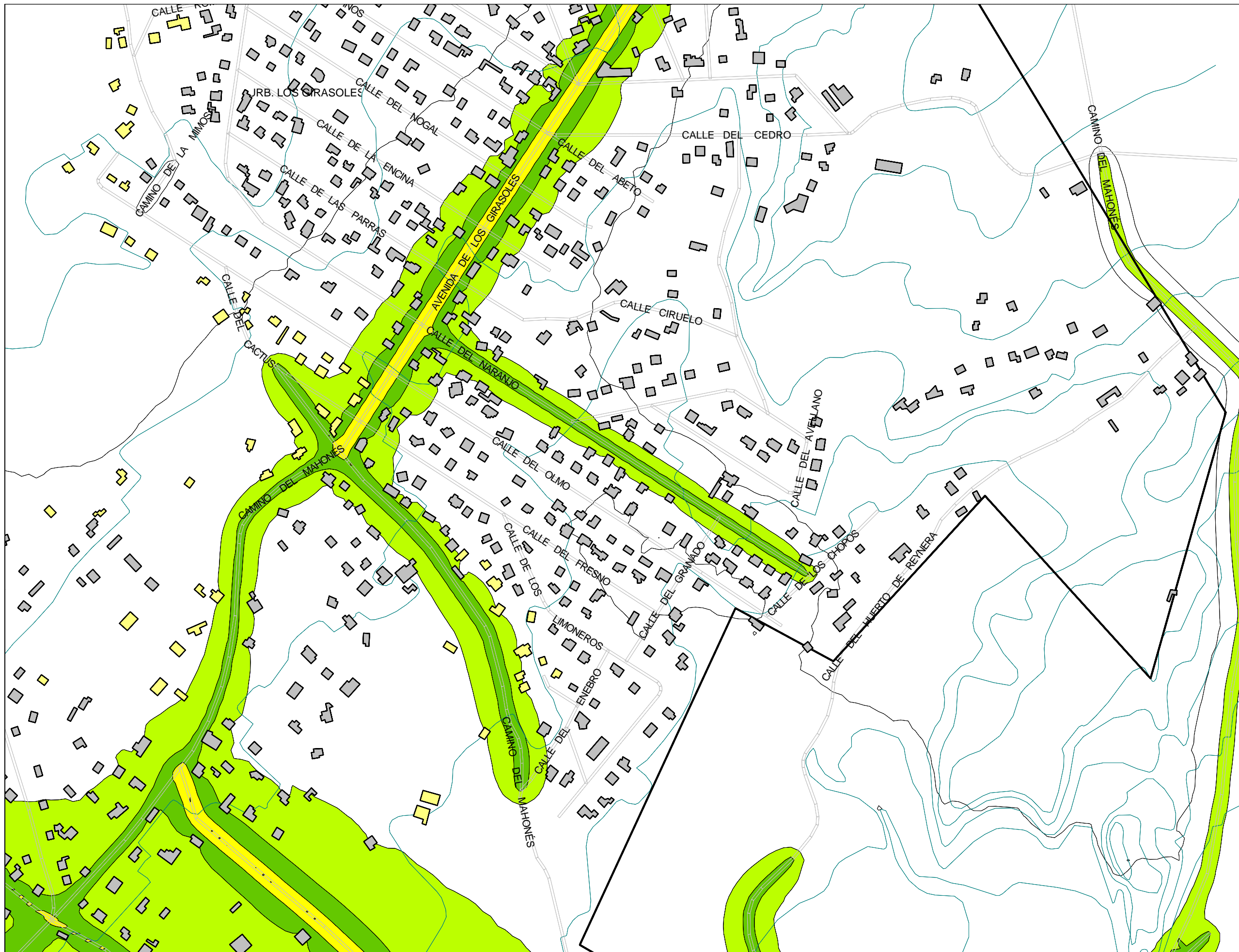
- Carretera
- Ferrocarril
- Edificio
- Curva de Nivel...

NIVELES SONOROS

- > 0.0 dB(A)
- > 45.0 dB(A)
- > 50.0 dB(A)
- > 55.0 dB(A)
- > 60.0 dB(A)
- > 65.0 dB(A)
- > 70.0 dB(A)
- > 75.0 dB(A)

CUADRÍCULA SITUACIÓN





AJUNTAMENT DE SANT VICENT DEL RASPEIG

POBLACIÓN EXPUESTA

dB(A)	L _{Aeq, noche}	
	Nº personas expresados en unidades	%
<45	1157	91,78
45-50	96	7,62
50-55	8	0,60
55-60	0	0,00
60-65	0	0,00
65-70	0	0,00
70-75	0	0,00
>75	0	0,00
TOTAL	1260	100

LEYENDA TEMÁTICA

USOS DEL SUELO

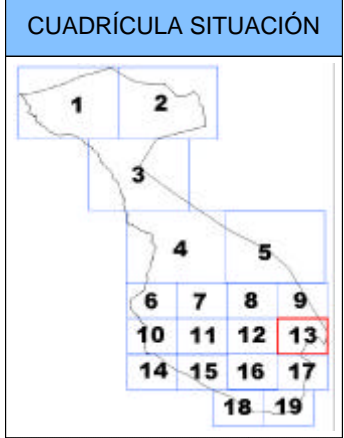
- Sanitario y Docente
- Residencial
- Terciario
- Industrial

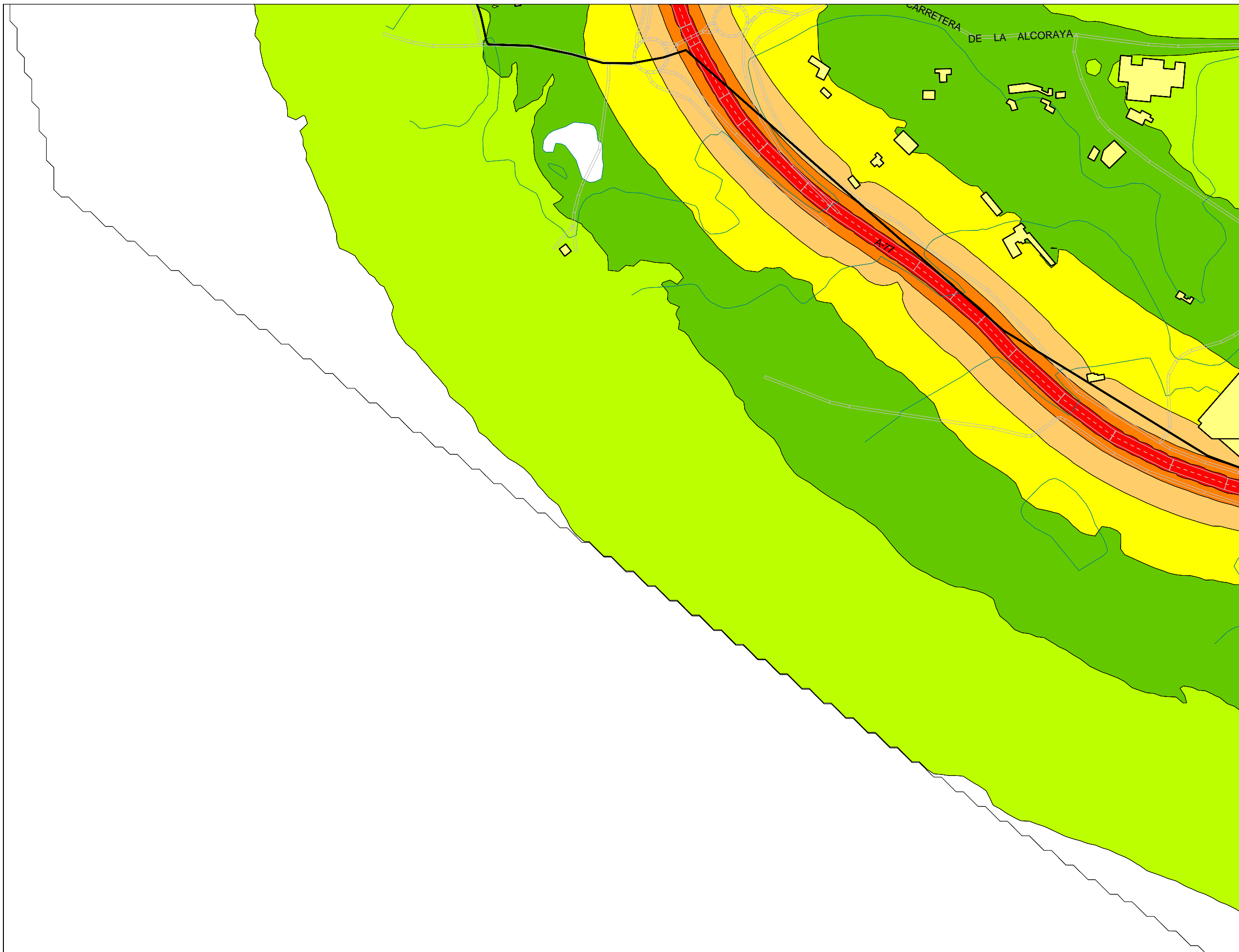
LEYENDA DE OBJETOS

- Carretera
- Ferrocarril
- Edificio
- Curva de Nivel...

NIVELES SONOROS

- > 0.0 dB(A)
- > 45.0 dB(A)
- > 50.0 dB(A)
- > 55.0 dB(A)
- > 60.0 dB(A)
- > 65.0 dB(A)
- > 70.0 dB(A)
- > 75.0 dB(A)





AJUNTAMENT DE SANT VICENTE DEL RASPEIG

POBLACIÓN EXPUESTA

dB(A)	LAeq, noche	
	Nº personas expresados en unidades	%
<45	0	0,00
45-50	7	73,00
50-55	3	27,00
55-60	0	0,00
60-65	0	0,00
65-70	0	0,00
70-75	0	0,00
>75	0	0,00
TOTAL	10	100

LEYENDA TEMÁTICA

USOS DEL SUELO

- Sanitario y Docente
- Residencial
- Terciario
- Industrial

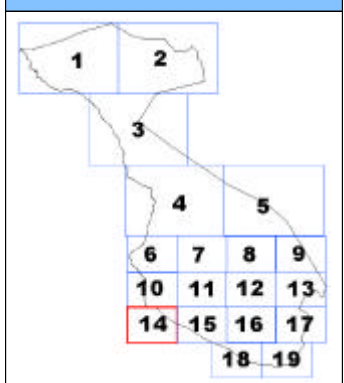
LEYENDA DE OBJETOS

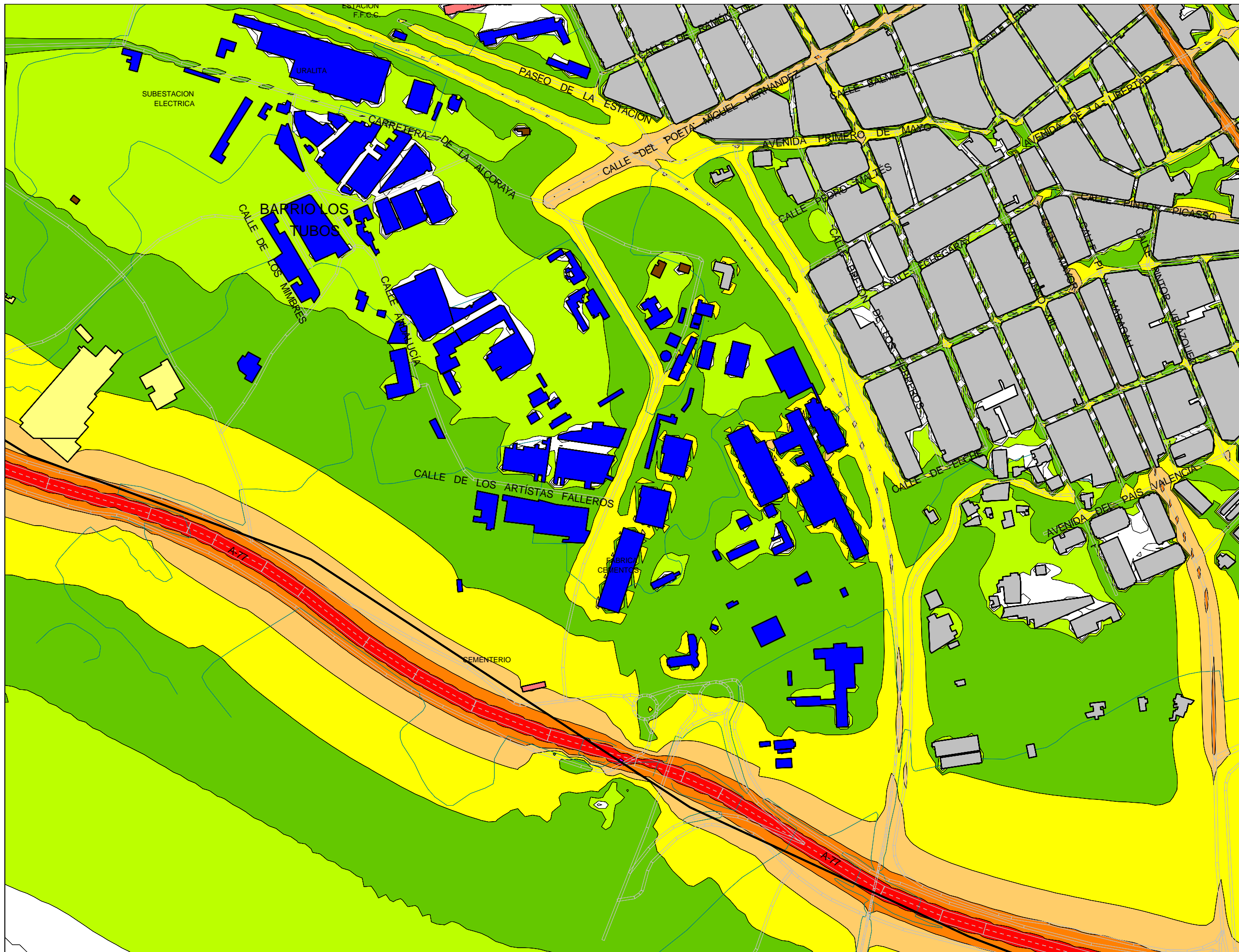
- Carretera
- Ferrocarril
- Edificio
- Curva de Nivel...

NIVELES SONOROS

- > 0.0 dB(A)
- > 45.0 dB(A)
- > 50.0 dB(A)
- > 55.0 dB(A)
- > 60.0 dB(A)
- > 65.0 dB(A)
- > 70.0 dB(A)
- > 75.0 dB(A)

CUADRÍCULA SITUACIÓN





AJUNTAMENT DE SANT VICENT DEL RASPEIG

POBLACIÓ EXPUESTA

dB(A)	L _{Aeq, noche}	
	Nº personas expresados en unidades	%
<45	75	0,98
45-50	1171	15,37
50-55	3624	47,57
55-60	2410	31,63
60-65	340	4,46
65-70	0	0,00
70-75	0	0,00
>75	0	0,00
TOTAL	7619	100

LEYENDA TEMÁTICA

USOS DEL SUELO

- Sanitario y Docente
- Residencial
- Terciario
- Industrial

LEYENDA DE OBJETOS

- Carretera
- Ferrocarril
- Edificio
- Curva de Nivel...

NIVELES SONOROS

- > 0.0 dB(A)
- > 45.0 dB(A)
- > 50.0 dB(A)
- > 55.0 dB(A)
- > 60.0 dB(A)
- > 65.0 dB(A)
- > 70.0 dB(A)
- > 75.0 dB(A)

CUADRÍCULA SITUACIÓN

Hoja 15 de 19



AJUNTAMENT DE SANT VICENT DEL RASPEIG

POBLACIÓN EXPUESTA

dB(A)	LAeq, noche	
	Nº personas expresados en unidades	%
<45	80	0,59
45-50	1003	7,36
50-55	5059	37,10
55-60	5180	37,99
60-65	2262	16,59
65-70	51	0,37
70-75	0	0,00
>75	0	0,00
TOTAL	13636	100

LEYENDA TEMÁTICA

USOS DEL SUELO

- Sanitario y Docente
- Residencial
- Terciario
- Industrial

LEYENDA DE OBJETOS

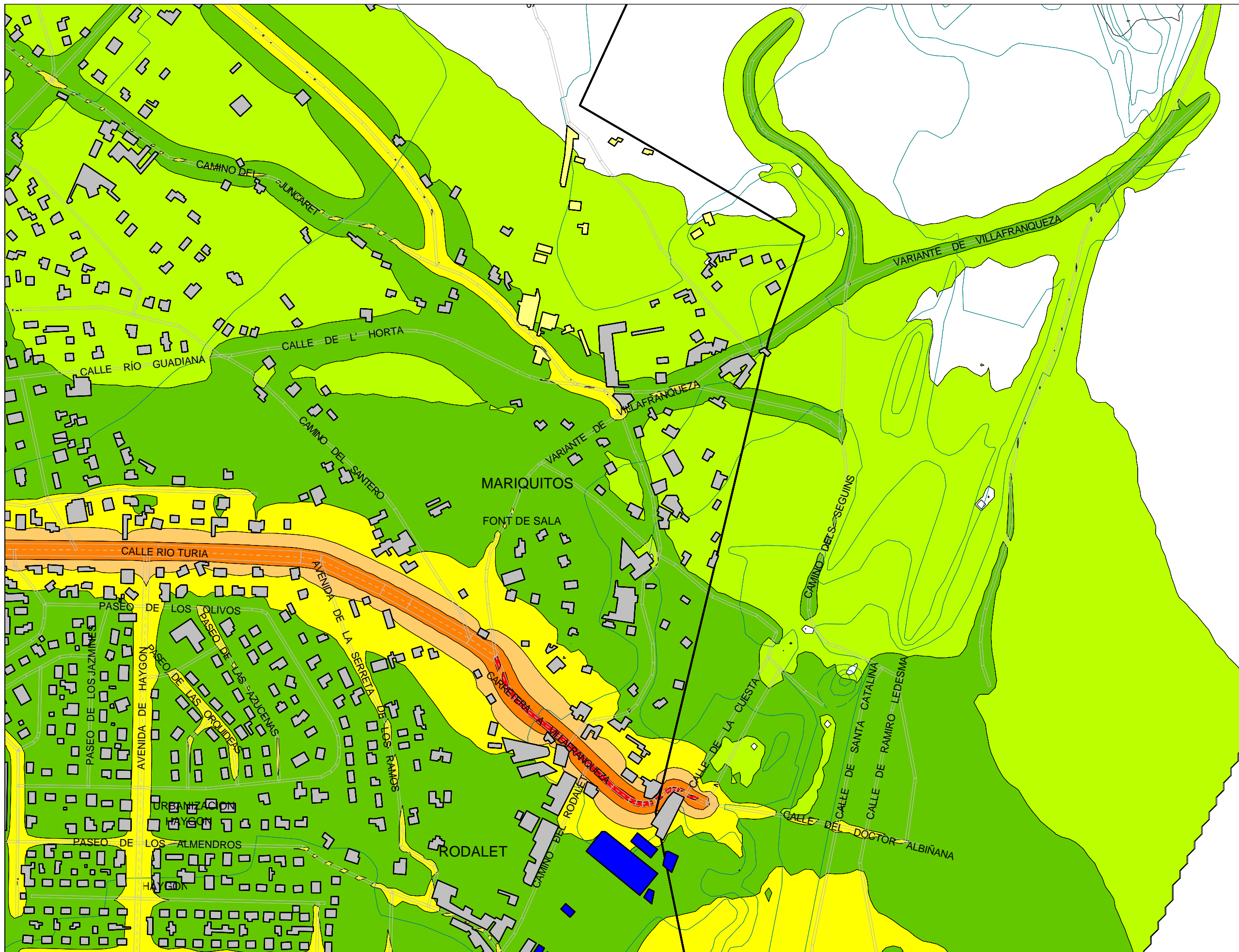
- Carretera
- Ferrocarril
- Edificio
- Curva de Nivel...

NIVELES SONOROS

- > 0.0 dB(A)
- > 45.0 dB(A)
- > 50.0 dB(A)
- > 55.0 dB(A)
- > 60.0 dB(A)
- > 65.0 dB(A)
- > 70.0 dB(A)
- > 75.0 dB(A)

CUADRÍCULA SITUACIÓN

Hoja 16 de 19



AJUNTAMENT DE SANT VICENT DEL RASPEIG

POBLACIÓN EXPUESTA

dB(A)	L _{Aeq, noche}	
	Nº personas expresados en unidades	%
<45	109	10,97
45-50	463	46,62
50-55	308	31,02
55-60	70	7,06
60-65	43	4,33
65-70	0	0,00
70-75	0	0,00
>75	0	0,00
TOTAL	994	100

LEYENDA TEMÁTICA

USOS DEL SUELO

- Sanitario y Docente
- Residencial
- Terciario
- Industrial

LEYENDA DE OBJETOS

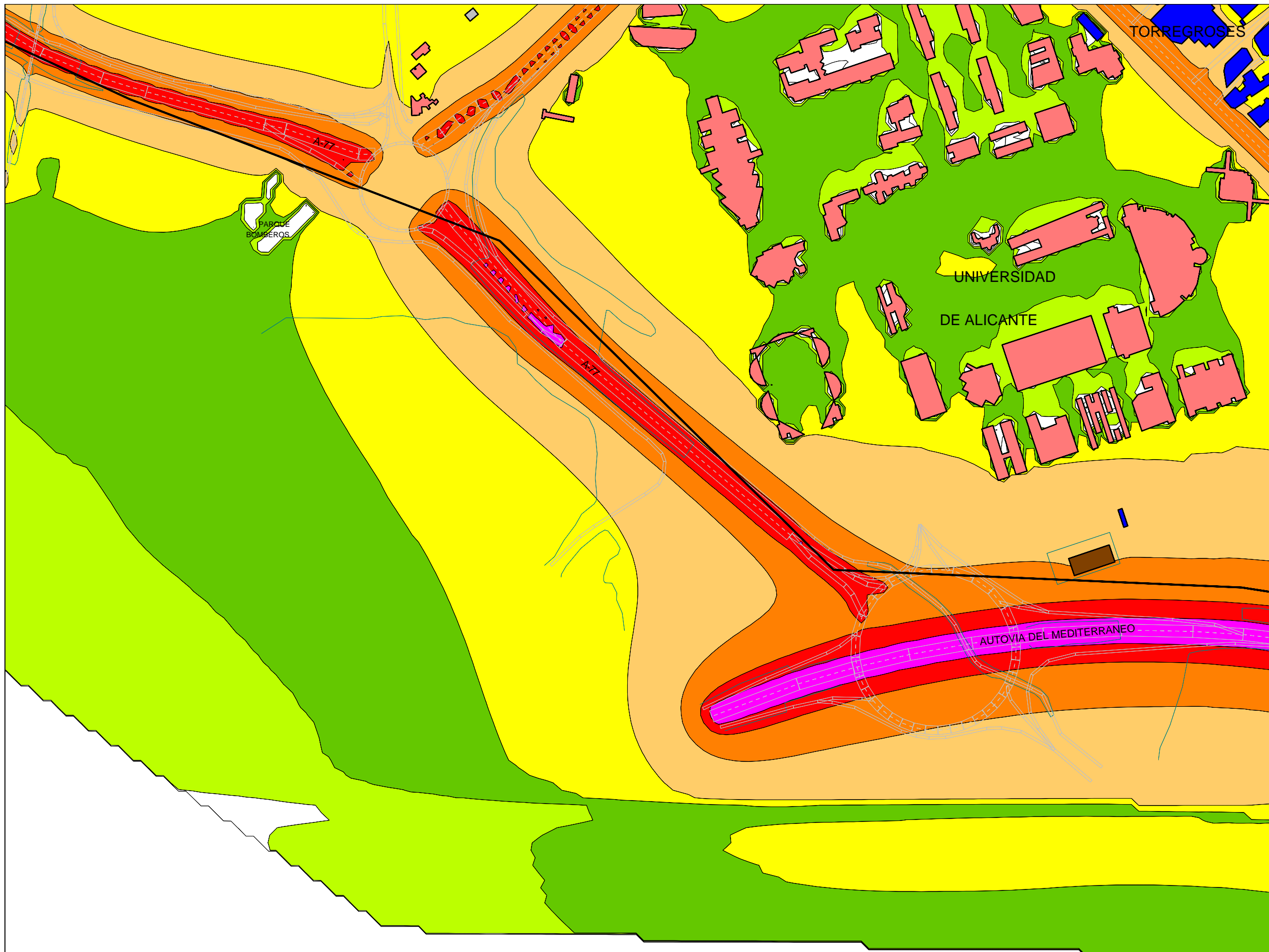
- Carretera
- Ferrocarril
- Edificio
- Curva de Nivel...

NIVELES SONOROS

- > 0.0 dB(A)
- > 45.0 dB(A)
- > 50.0 dB(A)
- > 55.0 dB(A)
- > 60.0 dB(A)
- > 65.0 dB(A)
- > 70.0 dB(A)
- > 75.0 dB(A)

CUADRÍCULA SITUACIÓN

Hoja 17 de 19



AJUNTAMENT DE SANT VICENTE DEL RASPEIG

POBLACIÓN EXPUESTA

dB(A)	L _{Aeq, noche}	
	Nº personas expresados en unidades	%
<45	15	4,13
45-50	102	28,13
50-55	175	48,56
55-60	46	12,74
60-65	14	3,93
65-70	9	2,52
70-75	0	0,00
>75	0	0,00
TOTAL	361	100

LEYENDA TEMÁTICA

USOS DEL SUELO

- Sanitario y Docente
- Residencial
- Terciario
- Industrial

LEYENDA DE OBJETOS

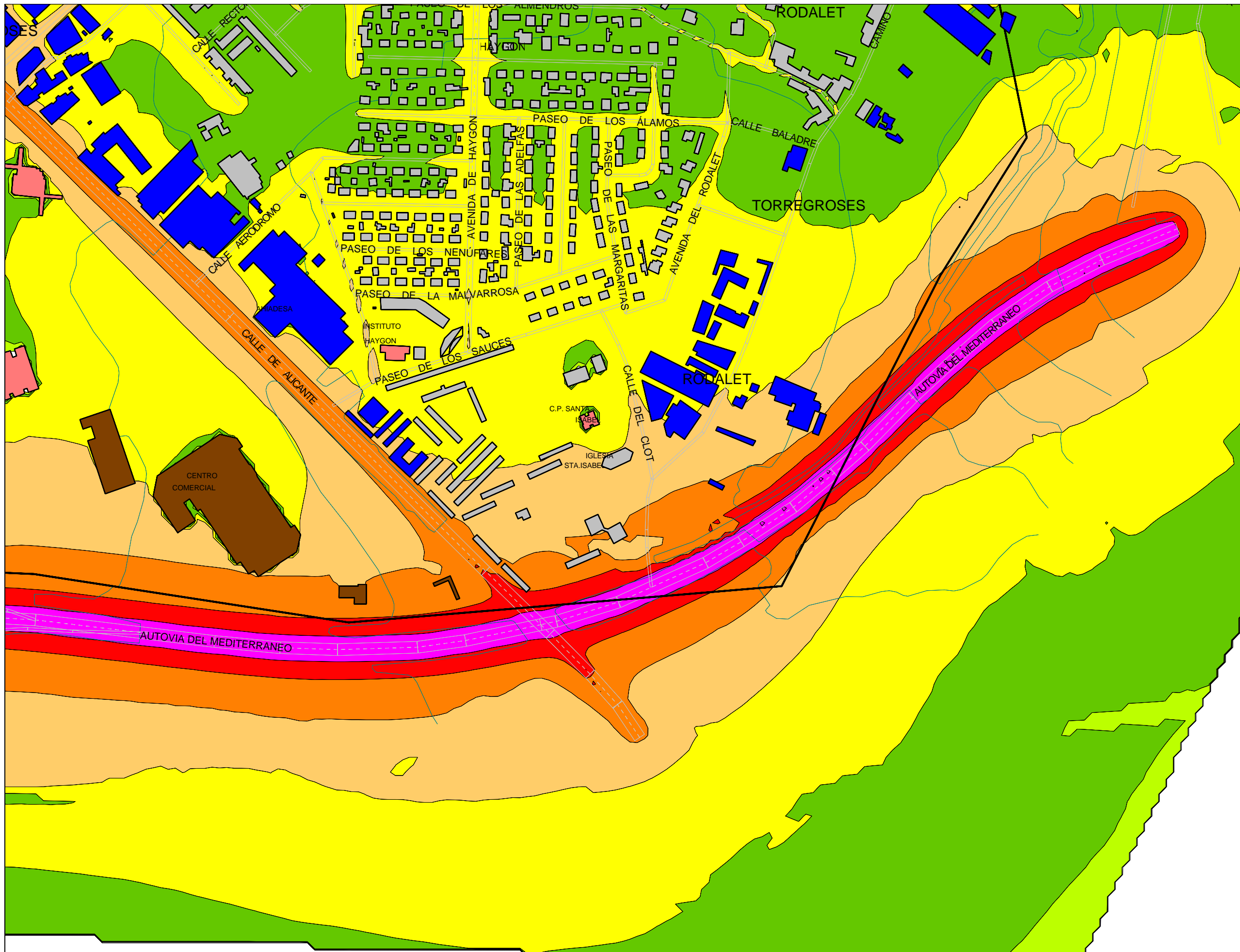
- Carretera
- Ferrocarril
- Edificio
- Curva de Nivel...

NIVELES SONOROS

- > 0.0 dB(A)
- > 45.0 dB(A)
- > 50.0 dB(A)
- > 55.0 dB(A)
- > 60.0 dB(A)
- > 65.0 dB(A)
- > 70.0 dB(A)
- > 75.0 dB(A)

CUADRÍCULA SITUACIÓN

Hoja 18 de 19



AJUNTAMENT DE SANT VICENTE DEL RASPEIG

POBLACIÓN EXPUESTA

dB(A)	L _{Aeq, noche}	
	Nº personas expresados en unidades	%
<45	0	0,00
45-50	34	1,14
50-55	689	23,26
55-60	1551	52,36
60-65	578	19,52
65-70	110	3,71
70-75	0	0,00
>75	0	0,00
TOTAL	2961	100

LEYENDA TEMÁTICA

USOS DEL SUELO

- Sanitario y Docente
- Residencial
- Terciario
- Industrial

LEYENDA DE OBJETOS

- Carretera
- Ferrocarril
- Edificio
- Curva de Nivel...





NIVELES SONOROS

- > 0.0 dB(A)
- > 45.0 dB(A)
- > 50.0 dB(A)
- > 55.0 dB(A)
- > 60.0 dB(A)
- > 65.0 dB(A)
- > 70.0 dB(A)
- > 75.0 dB(A)



CUADRÍCULA SITUACIÓN

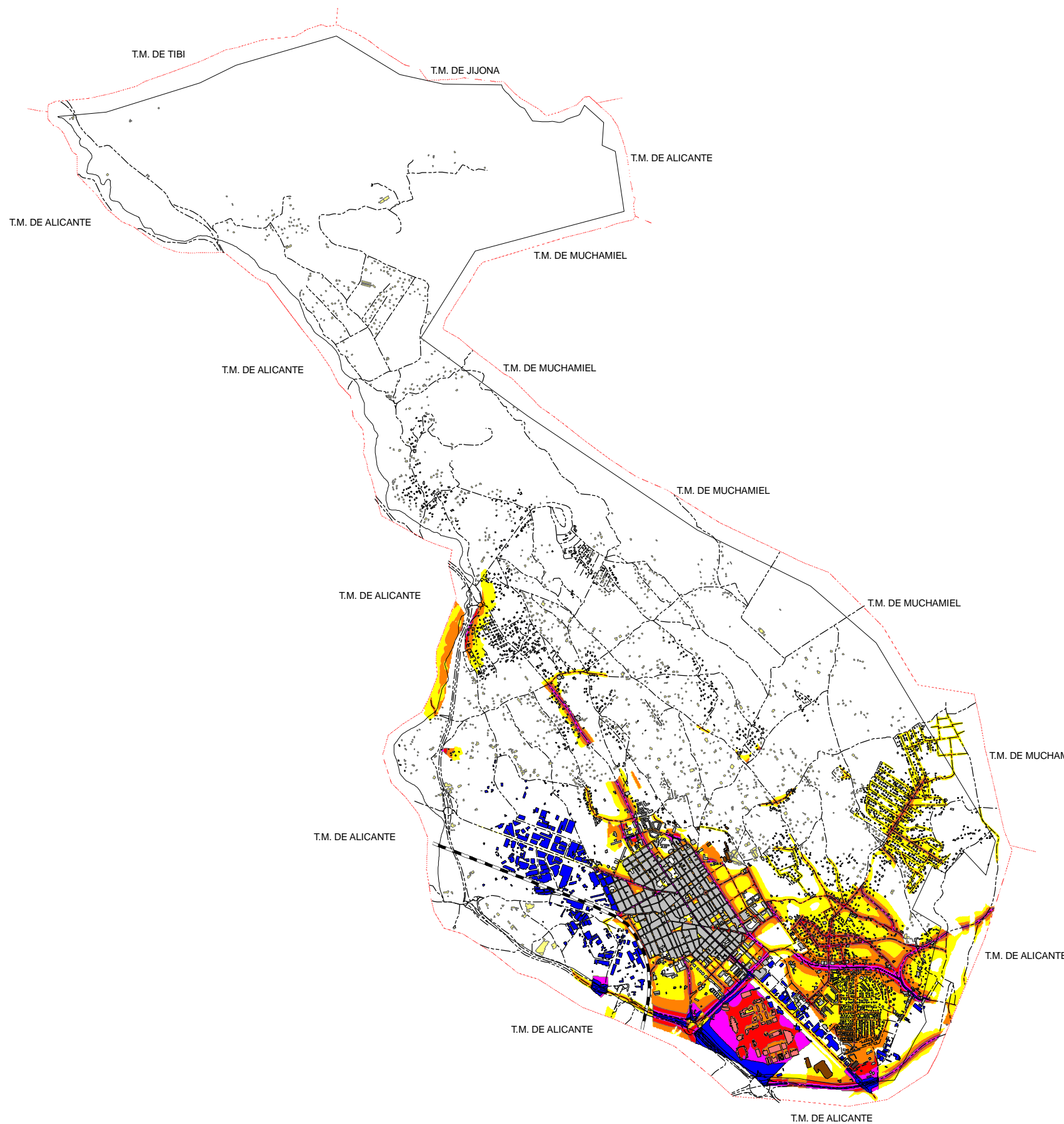
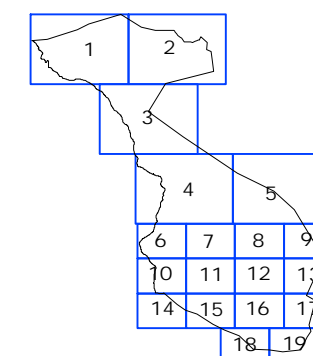
Hoja 19 de 19

MAPAS DE CONFLICTO

-  Carretera
-  Ferrocarril
-  Edificio
-  Curva de nivel

- EDIFICIOS
-  SANITARIO Y DOCENTE
 -  RESIDENCIAL
 -  TERCIARIO
 -  INDUSTRIAL
- AREAS
-  SANITARIO Y DOCENTE
 -  RESIDENCIAL
 -  TERCIARIO
 -  INDUSTRIAL

-  <5 dB
-  10-15 dB
-  5-10 dB
-  15-20 dB
-  >20 dB



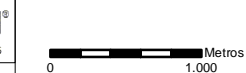
Título Proyecto:

MAPA ACÚSTICO DE SAN VICENTE DEL RASPEIG

Consultores:



Escala: 1:50.000



UNE A3 Originales

Plano:

SVR_5PC

Fecha : Diciembre 2007

Título Plano:

MAPA DE CONFLICTO
INDICADOR LAeq, día RUIDO TOTAL



AJUNTAMENT DE SANT VICENTE DEL RASPEIG

LEYENDA TEMÁTICA

LEYENDA DE OBJETOS

- Carretera
- Ferrocarril
- Edificio
- Curva de nivel

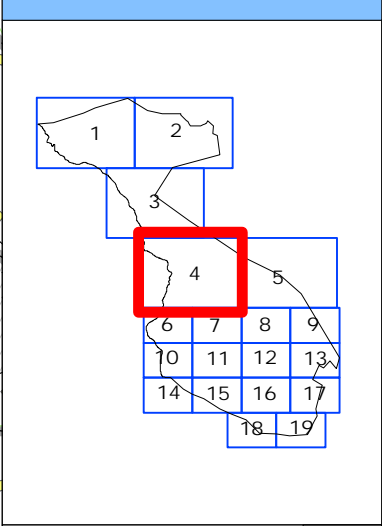
USOS DEL SUELO

- EDIFICIOS**
- SANITARIO Y DOCENTE
 - RESIDENCIAL
 - Terciario
 - INDUSTRIAL
- AREAS**
- SANITARIO Y DOCENTE
 - RESIDENCIAL
 - Terciario
 - INDUSTRIAL

NIVELES SONOROS

- <5 dB
- 5-10 dB
- 10-15 dB
- 15-20 dB
- >20 dB

CUADRÍCULA DE SITUACIÓN



Hoja 04 de 19



Título Proyecto:
MAPA ACÚSTICO DE SAN VICENTE DEL RASPEIG

Consultores:
Acusttel
Acústica y Telecomunicaciones
idom

Escala: 1:10.000

UNE A3 Originales

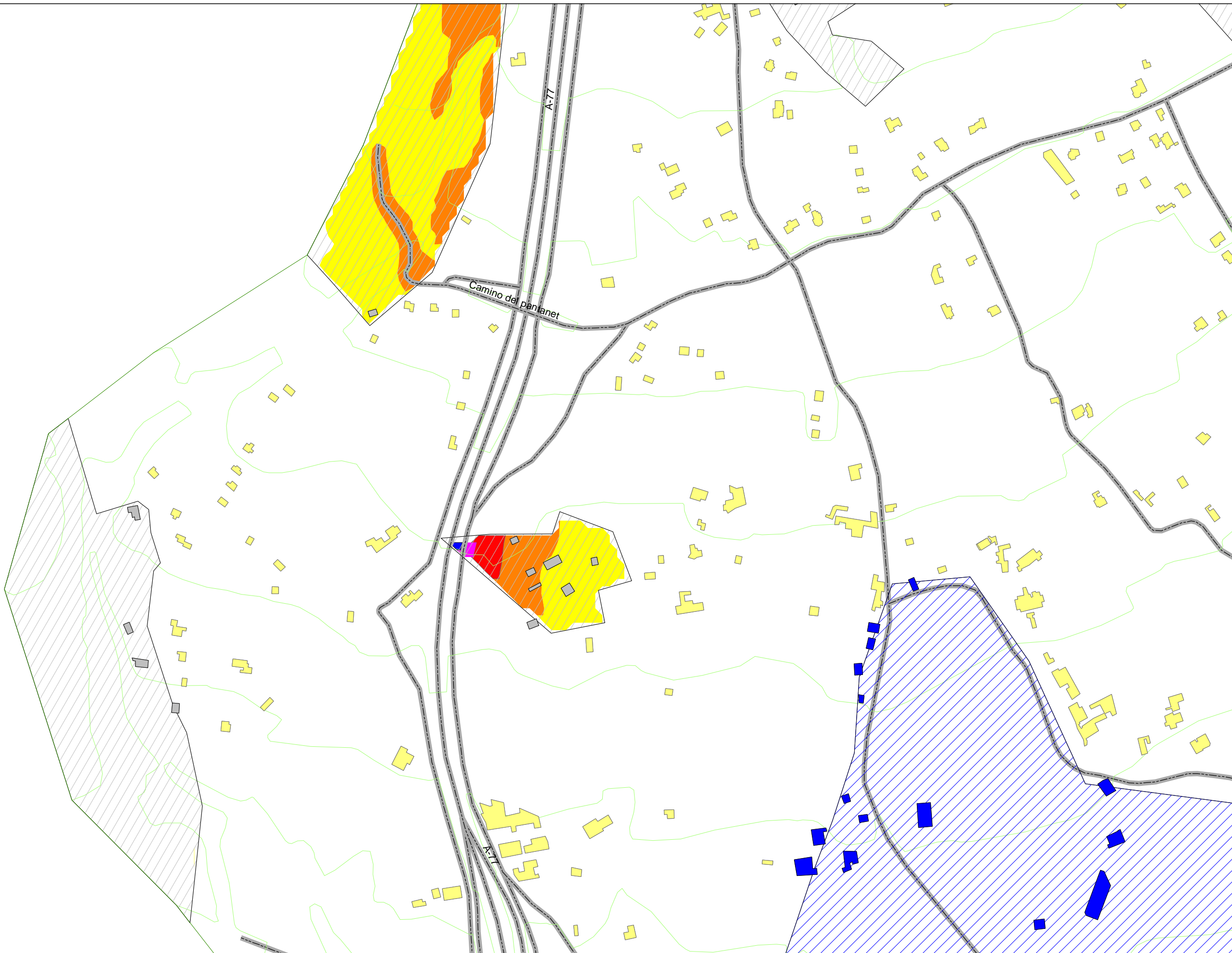
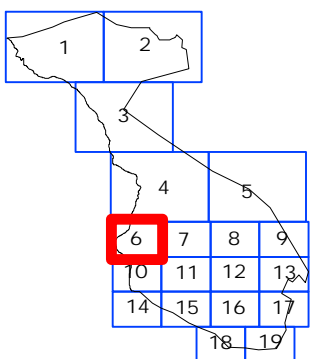
Plano:
SRV_5PC_04
Fecha : Diciembre 2007

Título Plano:
MAPA DE CONFLICTO INDICADOR LAeq,día RUIDO TOTAL

- Carretera
- Ferrocarril
- Edificio
- Curva de nivel

- EDIFICIOS
- SANITARIO Y DOCENTE
 - RESIDENCIAL
 - TERCIARIO
 - INDUSTRIAL
- AREAS
- SANITARIO Y DOCENTE
 - RESIDENCIAL
 - TERCIARIO
 - INDUSTRIAL

- <5 dB
- 5-10 dB
- 10-15 dB
- 15-20 dB
- >20 dB



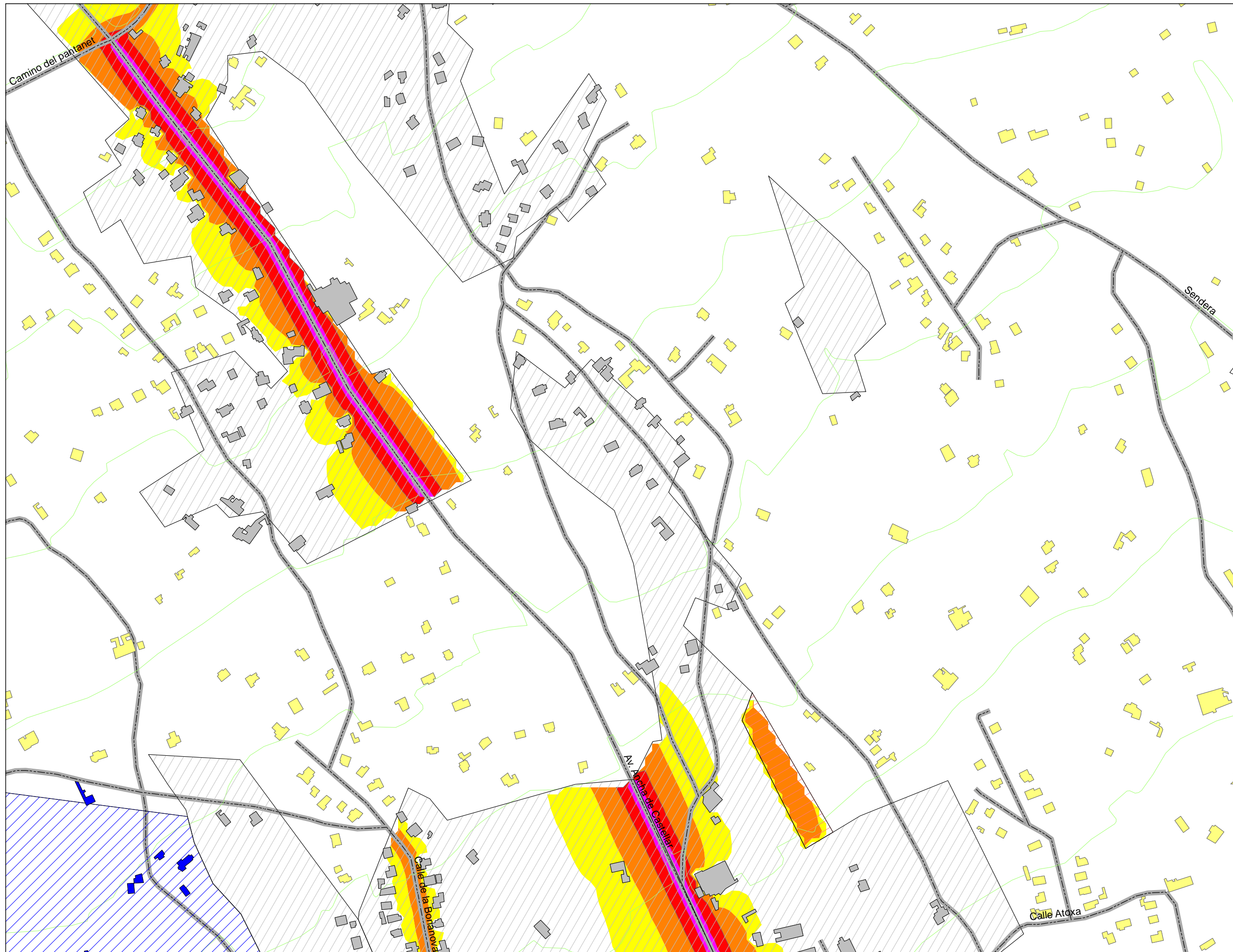
Título Proyecto:
MAPA ACÚSTICO DE SAN VICENTE DEL RASPEIG

Consultores:
Acusttel
Acústica y Telecomunicaciones
idom

Escala: 1:5.000
0 100 Metros
UNE A3 Originales

Plano:
SRV_5PC_06
Fecha : Diciembre 2007

Título Plano:
MAPA DE CONFLICTO
INDICADOR LAeq,día RUIDO TOTAL



AJUNTAMENT DE SANT VICENT DEL RASPEIG

LEYENDA TEMÁTICA

LEYENDA DE OBJETOS

- Carretera
- Ferrocarril
- Edificio
- Curva de nivel

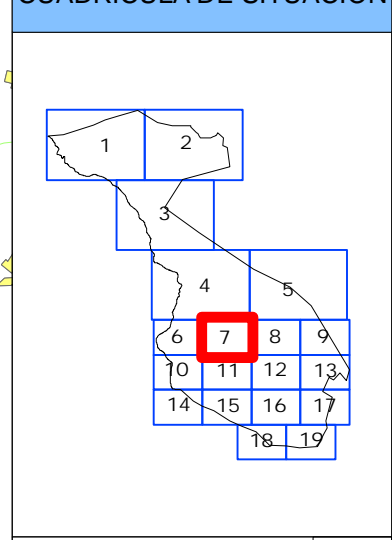
USOS DEL SUELO

- EDIFICIOS**
- SANITARIO Y DOCENTE
 - RESIDENCIAL
 - TERCARIO
 - INDUSTRIAL
- AREAS**
- SANITARIO Y DOCENTE
 - RESIDENCIAL
 - TERCARIO
 - INDUSTRIAL

NIVELES SONOROS

- <5 dB
- 5-10 dB
- 10-15 dB
- 15-20 dB
- >20 dB

CUADRÍCULA DE SITUACIÓN



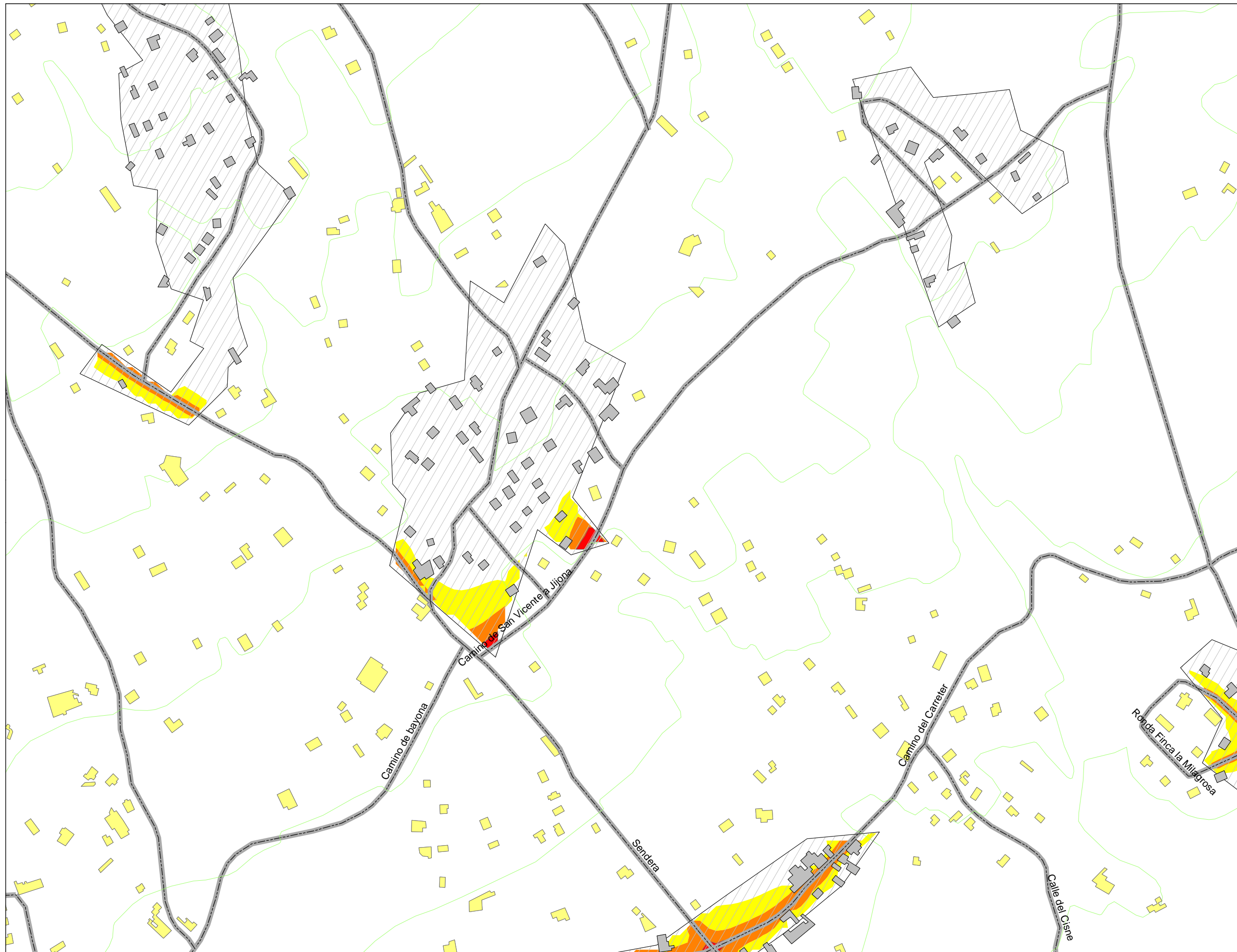
Título Proyecto:
MAPA ACÚSTICO DE SAN VICENTE DEL RASPEIG

Consultores:
Acusttel
Acústica y Telecomunicaciones
idom

Escala: 1:5.000
0 100 Metros
UNE A3 Originales

Plano:
SRV_5PC_07
Fecha : Diciembre 2007

Título Plano:
MAPA DE CONFLICTO INDICADOR LAeq,día RUIDO TOTAL



AJUNTAMENT DE SANT VICENTE DEL RASPEIG

LEYENDA TEMÁTICA

LEYENDA DE OBJETOS

- Carretera
- Ferrocarril
- Edificio
- Curva de nivel

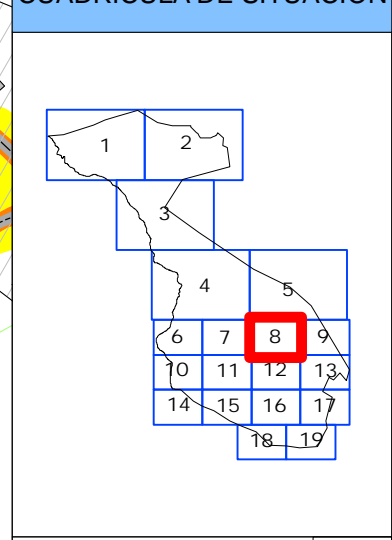
USOS DEL SUELO

- EDIFICIOS**
- SANITARIO Y DOCENTE
 - RESIDENCIAL
 - TERCARIO
 - INDUSTRIAL
- AREAS**
- SANITARIO Y DOCENTE
 - RESIDENCIAL
 - TERCARIO
 - INDUSTRIAL

NIVELES SONOROS

- <5 dB
- 5-10 dB
- 10-15 dB
- 15-20 dB
- >20 dB

CUADRÍCULA DE SITUACIÓN



Hoja 08 de 19














Título Proyecto:
MAPA ACÚSTICO DE SAN VICENTE DEL RASPEIG

Consultores:
Acusttel
Acústica y Telecomunicaciones
idom
UNE A3 Originales

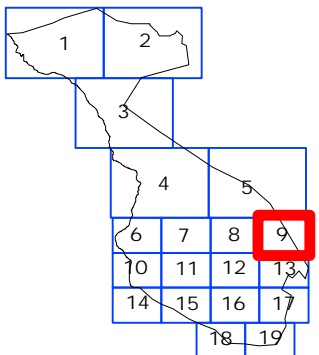
Escala: 1:5.000
0 100 Metros
Plano:
SRV_5PC_08
Fecha : Diciembre 2007

Título Plano:
MAPA DE CONFLICTO INDICADOR LAeq,día RUIDO TOTAL

-  Carretera
-  Ferrocarril
-  Edificio
-  Curva de nivel


- EDIFICIOS
-  SANITARIO Y DOCENTE
 -  RESIDENCIAL
 -  TERCIARIO
 -  INDUSTRIAL
- AREAS
-  SANITARIO Y DOCENTE
 -  RESIDENCIAL
 -  TERCIARIO
 -  INDUSTRIAL

- | | |
|---|--|
|  <5 dB |  10-15 dB |
|  5-10 dB |  15-20 dB |
| |  >20 dB |



Título Proyecto:
MAPA ACÚSTICO DE SAN VICENTE DEL RASPEIG

Consultores:
Acustel
Acústica y Telecomunicaciones
idom
UNE A3 Originales

Escala: 1:5.000

0 100 Metros

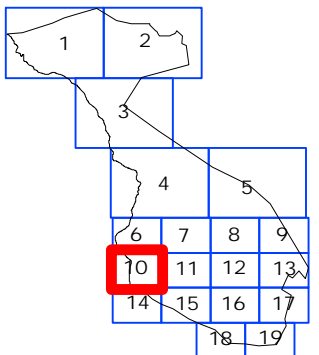
Plano:
SRV_5PC_09
Fecha : Diciembre 2007

Título Plano:
**MAPA DE CONFLICTO
INDICADOR LAeq,día RUIDO TOTAL**

- Carretera
- Ferrocarril
- Edificio
- Curva de nivel

- EDIFICIOS
- SANITARIO Y DOCENTE
 - RESIDENCIAL
 - TERCIARIO
 - INDUSTRIAL
- AREAS
- SANITARIO Y DOCENTE
 - RESIDENCIAL
 - TERCIARIO
 - INDUSTRIAL

- <5 dB
- 5-10 dB
- 10-15 dB
- 15-20 dB
- >20 dB



Título Proyecto:

MAPA ACÚSTICO DE SAN VICENTE DEL RASPEIG

Consultores:



Escala: 1:5.000

0 100 Metros

UNE A3 Originales

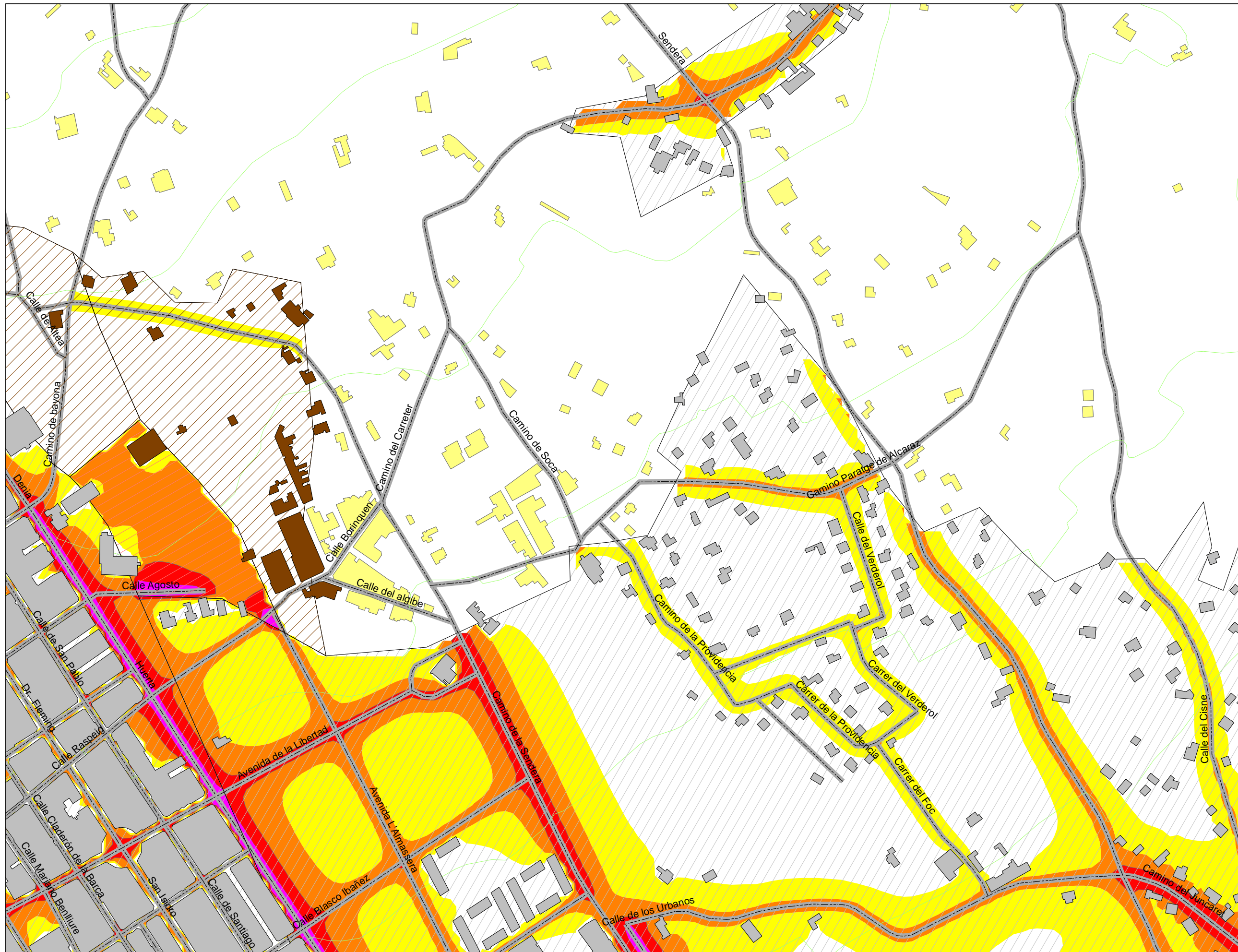
Plano:

SRV_5PC_10

Fecha : Diciembre 2007

Título Plano:

MAPA DE CONFLICTO
INDICADOR LAeq,día RUIDO TOTAL



AJUNTAMENT DE SANT VICENT DEL RASPEIG

LEYENDA TEMÁTICA

LEYENDA DE OBJETOS

- Carretera
- Ferrocarril
- Edificio
- Curva de nivel

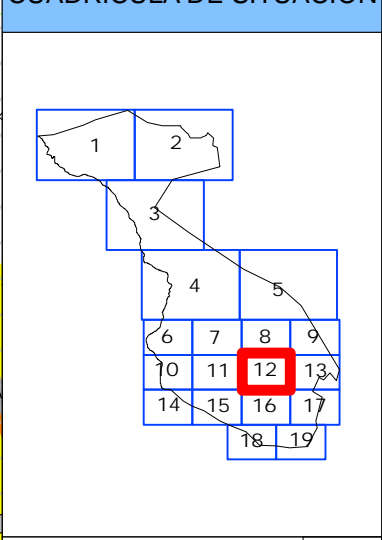
USOS DEL SUELO

- EDIFICIOS**
- SANITARIO Y DOCENTE
 - RESIDENCIAL
 - TERCIARIO
 - INDUSTRIAL
- AREAS**
- SANITARIO Y DOCENTE
 - RESIDENCIAL
 - TERCIARIO
 - INDUSTRIAL

NIVELES SONOROS

- <5 dB
- 5-10 dB
- 10-15 dB
- 15-20 dB
- >20 dB

CUADRÍCULA DE SITUACIÓN



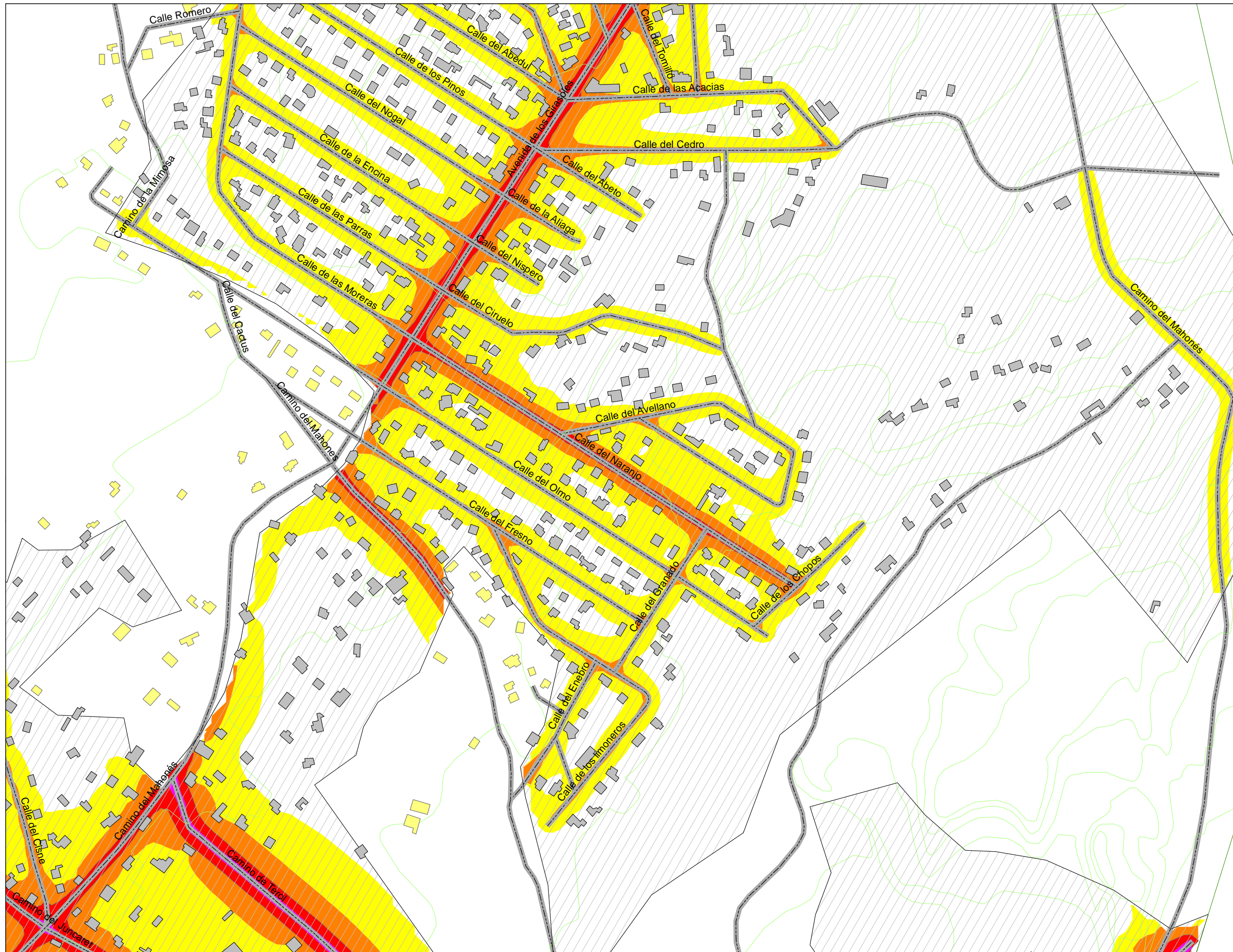
Título Proyecto:
MAPA ACÚSTICO DE SAN VICENTE DEL RASPEIG

Consultores:
Acusttel
Acústica y Telecomunicaciones
idom
UNE A3 Originales

Escala: 1:4.642

Plano:
SRV_5PC_12
Fecha : Diciembre 2007

Título Plano:
MAPA DE CONFLICTO INDICADOR LAeq,día RUIDO TOTAL



AJUNTAMENT DE SANT VICENT DEL RASPEIG

LEYENDA TEMÁTICA

LEYENDA DE OBJETOS

- Carretera
- Ferrocarril
- Edificio
- Curva de nivel

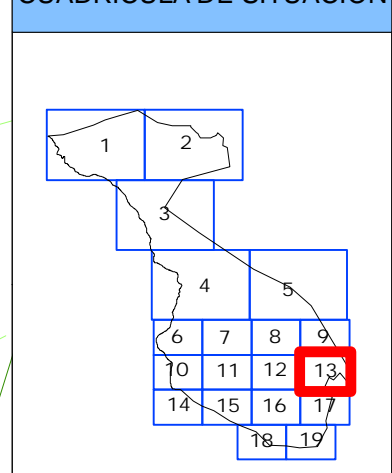
USOS DEL SUELO

- EDIFICIOS**
- SANITARIO Y DOCENTE
 - RESIDENCIAL
 - TERCIARIO
 - INDUSTRIAL
- AREAS**
- SANITARIO Y DOCENTE
 - RESIDENCIAL
 - TERCIARIO
 - INDUSTRIAL

NIVELES SONOROS

- <5 dB
- 5-10 dB
- 10-15 dB
- 15-20 dB
- >20 dB

CUADRÍCULA DE SITUACIÓN



Hoja 13 de 19



Título Proyecto:
MAPA ACÚSTICO DE SAN VICENTE DEL RASPEIG

Consultores:
Acusttel
Acústica y Telecomunicaciones
idom
UNE A3 Originales

Escala: 1:5.000
Plano: **SRV_5PC_13**
Fecha : Diciembre 2007

Título Plano:
MAPA DE CONFLICTO INDICADOR LAeq,día RUIDO TOTAL



AJUNTAMENT DE SANT VICENT DEL RASPEIG

LEYENDA TEMÁTICA

LEYENDA DE OBJETOS

- Carretera
- Ferrocarril
- Edificio
- Curva de nivel

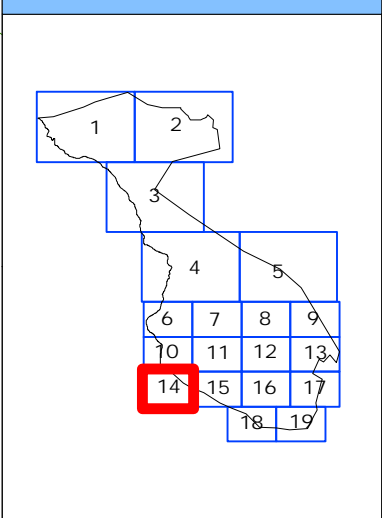
USOS DEL SUELO

- EDIFICIOS**
- SANITARIO Y DOCENTE
 - RESIDENCIAL
 - TERCIARIO
 - INDUSTRIAL
- AREAS**
- SANITARIO Y DOCENTE
 - RESIDENCIAL
 - TERCIARIO
 - INDUSTRIAL

NIVELES SONOROS

- <5 dB
- 5-10 dB
- 10-15 dB
- 15-20 dB
- >20 dB

CUADRÍCULA DE SITUACIÓN



Título Proyecto:
MAPA ACÚSTICO DE SAN VICENTE DEL RASPEIG

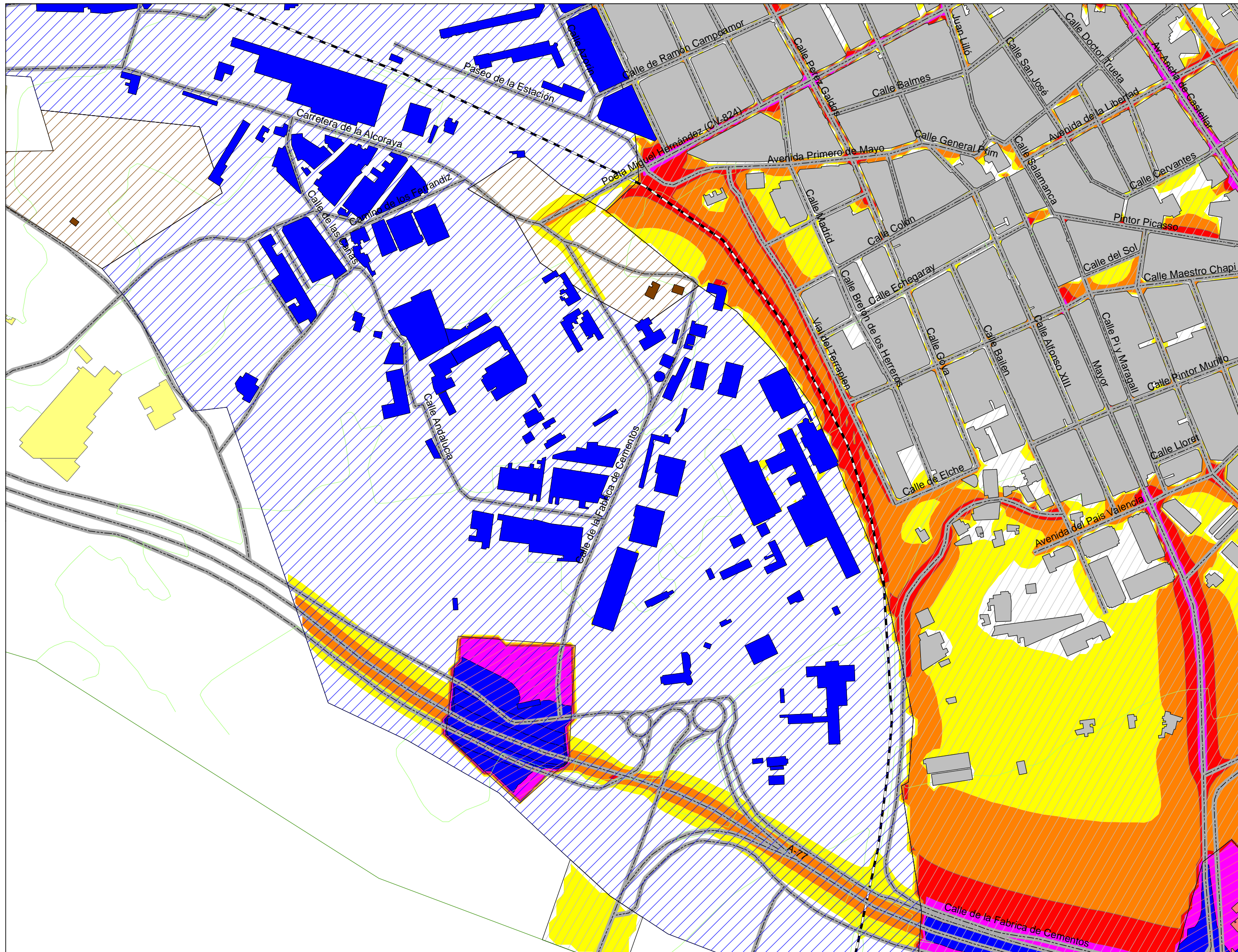
Consultores:
Acusttel
Acústica y Telecomunicaciones
idom

Escala: 1:5.000

UNE A3 Originales

Plano:
SRV_5PC_14
Fecha : Diciembre 2007

Título Plano:
MAPA DE CONFLICTO
INDICADOR LAeq,día RUIDO TOTAL



AJUNTAMENT DE SANT VICENTE DEL RASPEIG

LEYENDA TEMÁTICA

LEYENDA DE OBJETOS

- Carretera
- Ferrocarril
- Edificio
- Curva de nivel

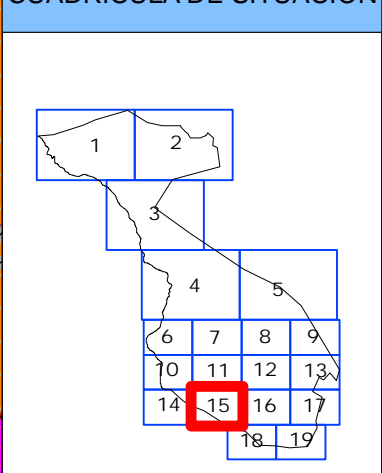
USOS DEL SUELO

- EDIFICIOS**
- SANITARIO Y DOCENTE
 - RESIDENCIAL
 - TERCIARIO
 - INDUSTRIAL
- AREAS**
- SANITARIO Y DOCENTE
 - RESIDENCIAL
 - TERCIARIO
 - INDUSTRIAL

NIVELES SONOROS

- | | | | |
|--|---------|--|----------|
| | <5 dB | | 10-15 dB |
| | 5-10 dB | | 15-20 dB |
| | >20 dB | | |

CUADRÍCULA DE SITUACIÓN



Hoja 15 de 19



Título Proyecto:
MAPA ACÚSTICO DE SAN VICENTE DEL RASPEIG

Consultores:
Acusttel
Acústica y Telecomunicaciones

idom

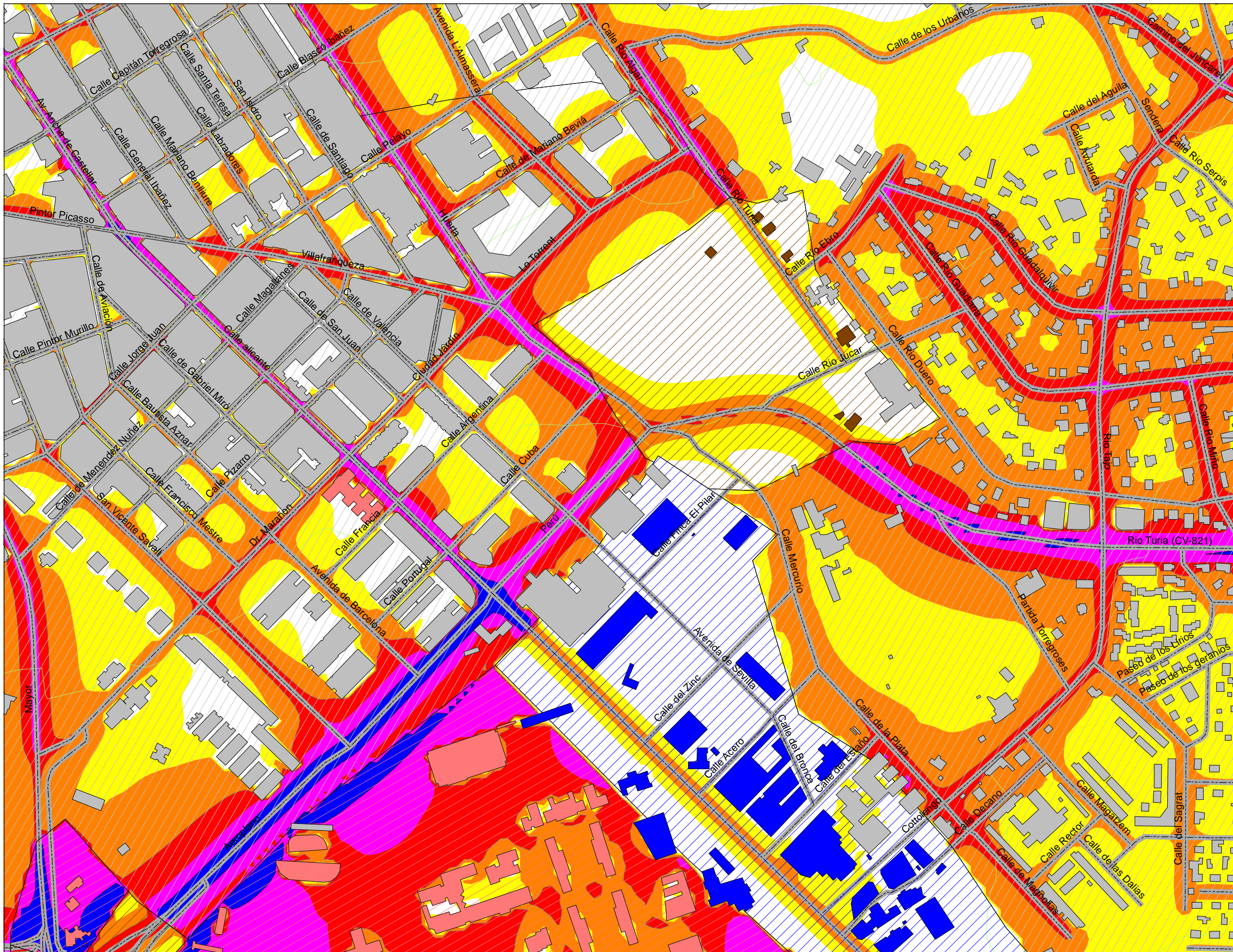
UNE A3 Originales

Escala: 1:5.000

Plano:
SRV_5PC_15

Fecha : Diciembre 2007

Título Plano:
MAPA DE CONFLICTO INDICADOR LAeq,día RUIDO TOTAL



AJUNTAMENT DE SANT VICENT DEL RASPEIG

LEYENDA TEMÁTICA

LEYENDA DE OBJETOS

- Carretera
- Ferrocarril
- Edificio
- Curva de nivel

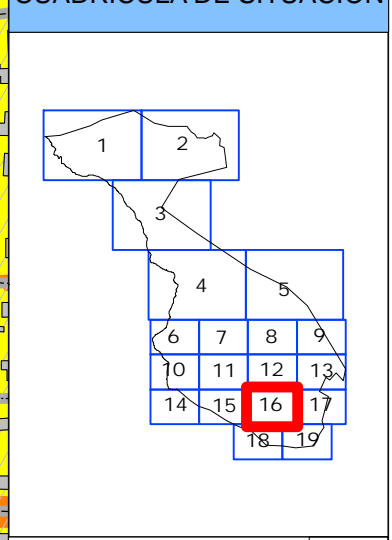
USOS DEL SUELO

- EDIFICIOS**
- SANITARIO Y DOCENTE
 - RESIDENCIAL
 - TERCIARIO
 - INDUSTRIAL
- AREAS**
- SANITARIO Y DOCENTE
 - RESIDENCIAL
 - TERCIARIO
 - INDUSTRIAL

NIVELES SONOROS

- <5 dB
- 5-10 dB
- 10-15 dB
- 15-20 dB
- >20 dB

CUADRÍCULA DE SITUACIÓN



Título Proyecto:
MAPA ACÚSTICO DE SAN VICENTE DEL RASPEIG

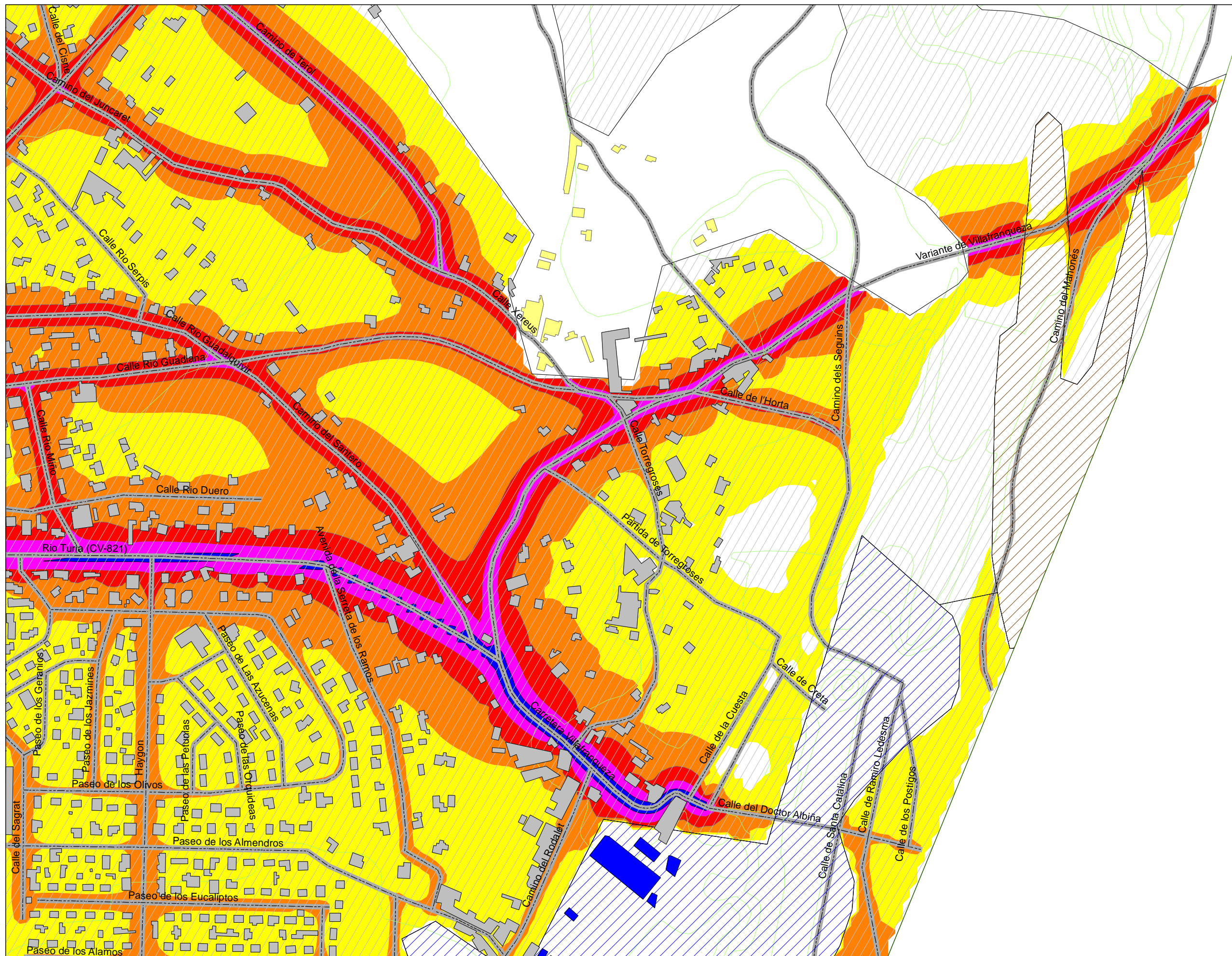
Consultores:
Acusttel
Acústica y Telecomunicaciones
idom

Escala: 1:5.000

UNE A3 Originales

Plano:
SRV_5PC_16
Fecha : Diciembre 2007

Título Plano:
**MAPA DE CONFLICTO
INDICADOR LAeq,dia RUIDO TOTAL**



AJUNTAMENT DE SANT VICENT DEL RASPEIG

LEYENDA TEMÁTICA

LEYENDA DE OBJETOS

- Carretera
- Ferrocarril
- Edificio
- Curva de nivel

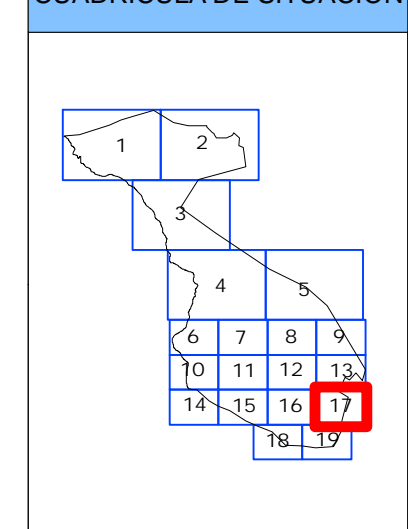
USOS DEL SUELO

- EDIFICIOS**
- SANITARIO Y DOCENTE
 - RESIDENCIAL
 - TERCIARIO
 - INDUSTRIAL
- AREAS**
- SANITARIO Y DOCENTE
 - RESIDENCIAL
 - TERCIARIO
 - INDUSTRIAL

NIVELES SONOROS

- <5 dB
- 5-10 dB
- 10-15 dB
- 15-20 dB
- >20 dB

CUADRÍCULA DE SITUACIÓN

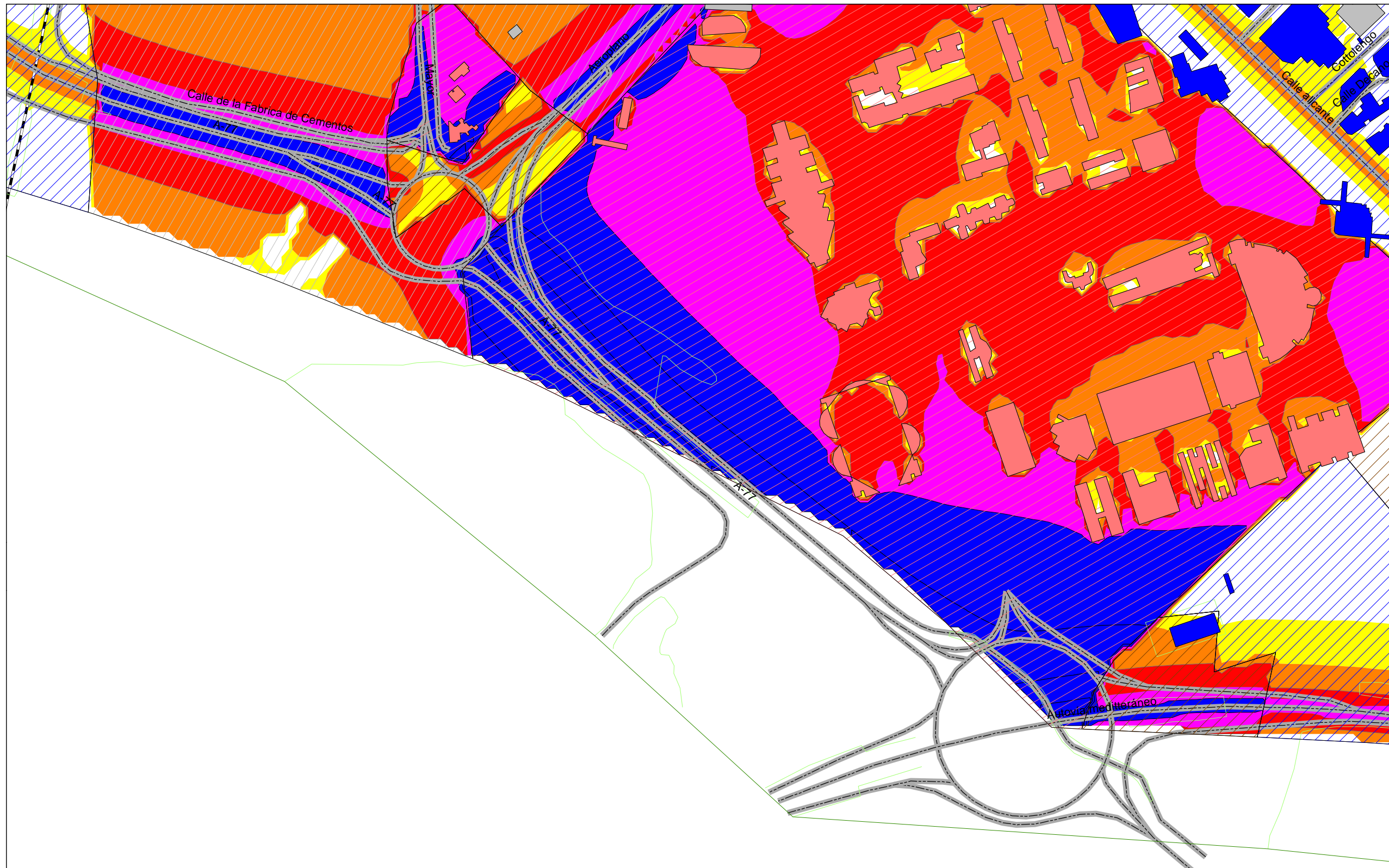


Título Proyecto:
MAPA ACÚSTICO DE SAN VICENTE DEL RASPEIG

Consultores:
Acusttel
Acústica y Telecomunicaciones
idom
UNE A3 Originales

Escala: 1:5.000
Plano: **SRV_5PC_17**
Fecha : Diciembre 2007

Título Plano:
MAPA DE CONFLICTO INDICADOR LAeq,día RUIDO TOTAL



AJUNTAMENT DE SANT VICENT DEL RASPEIG

LEYENDA TEMÁTICA

LEYENDA DE OBJETOS

- Carretera
- Ferrocarril
- Edificio
- Curva de nivel

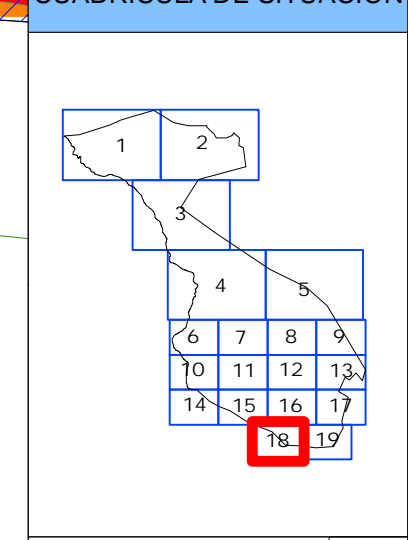
USOS DEL SUELO

- EDIFICIOS**
- SANITARIO Y DOCENTE
 - RESIDENCIAL
 - TERCARIO
 - INDUSTRIAL
- AREAS**
- SANITARIO Y DOCENTE
 - RESIDENCIAL
 - TERCARIO
 - INDUSTRIAL

NIVELES SONOROS

- <5 dB
- 5-10 dB
- 10-15 dB
- 15-20 dB
- >20 dB

CUADRÍCULA DE SITUACIÓN



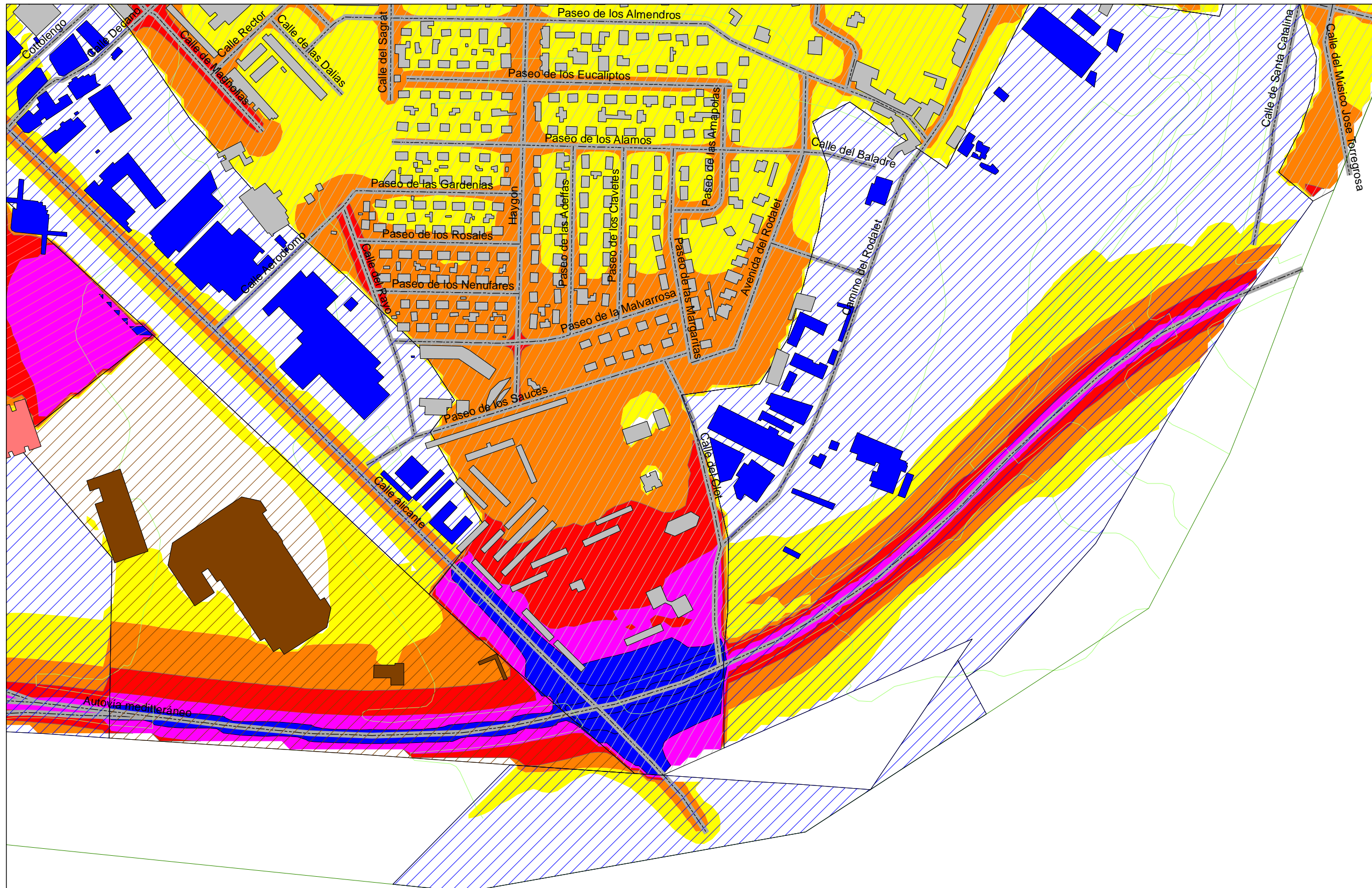
Título Proyecto:
MAPA ACÚSTICO DE SAN VICENTE DEL RASPEIG

Consultores:
Acusttel
Acústica y Telecomunicaciones
idom
UNE A3 Originales

Escala: 1:5.000

Plano:
SRV_5PC_18
Fecha : Diciembre 2007

Título Plano:
MAPA DE CONFLICTO INDICADOR LAeq,día RUIDO TOTAL



AJUNTAMENT DE SANT VICENT DEL RASPEIG

LEYENDA TEMÁTICA

LEYENDA DE OBJETOS

- Carretera
- Ferrocarril
- Edificio
- Curva de nivel

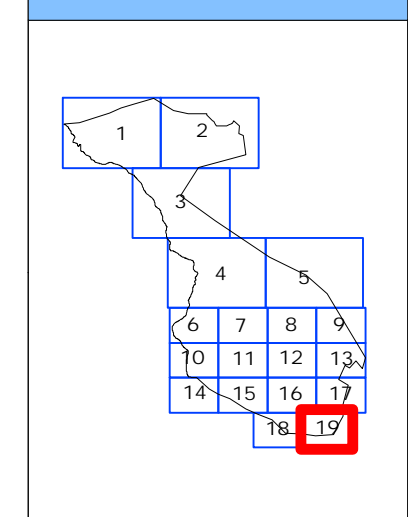
USOS DEL SUELO

- EDIFICIOS**
- SANITARIO Y DOCENTE
 - RESIDENCIAL
 - TERCIARIO
 - INDUSTRIAL
- AREAS**
- SANITARIO Y DOCENTE
 - RESIDENCIAL
 - TERCIARIO
 - INDUSTRIAL

NIVELES SONOROS

- | | |
|---------|----------|
| <5 dB | 10-15 dB |
| 5-10 dB | 15-20 dB |
| | >20 dB |

CUADRÍCULA DE SITUACIÓN







Título Proyecto:
MAPA ACÚSTICO DE SAN VICENTE DEL RASPEIG

Consultores:
Acusttel
Acústica y Telecomunicaciones
idom
UNE A3 Originales



Escala: 1:5.000

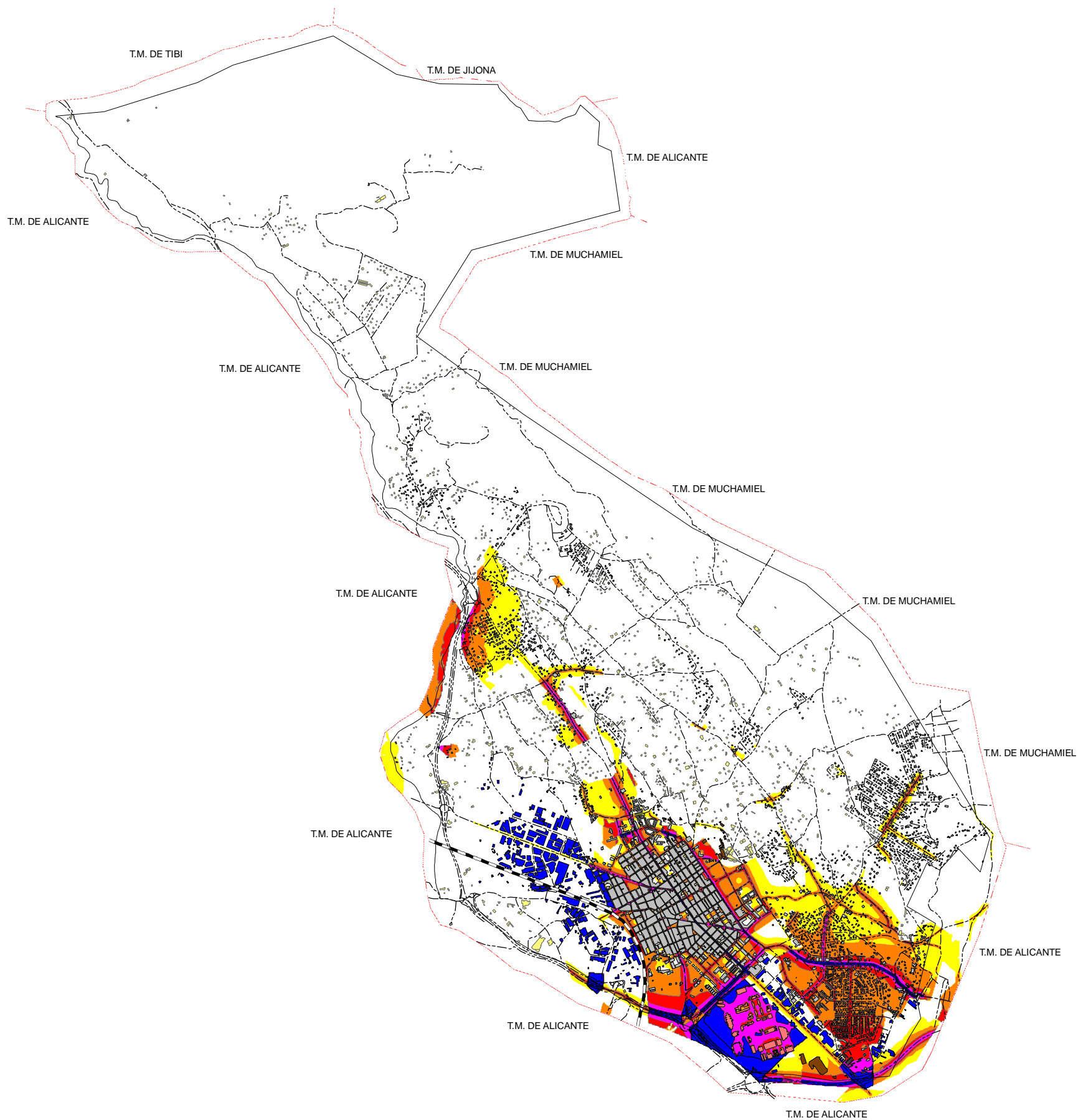
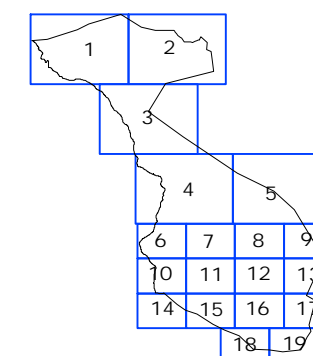
Plano: **SRV_5PC_19**
Fecha : Diciembre 2007

Título Plano:
MAPA DE CONFLICTO INDICADOR LAeq,día RUIDO TOTAL

-  Carretera
-  Ferrocarril
-  Edificio
-  Curva de nivel

- EDIFICIOS
-  SANITARIO Y DOCENTE
 -  RESIDENCIAL
 -  TERCIARIO
 -  INDUSTRIAL
- AREAS
-  SANITARIO Y DOCENTE
 -  RESIDENCIAL
 -  TERCIARIO
 -  INDUSTRIAL

-  <5 dB
-  10-15 dB
-  5-10 dB
-  15-20 dB
-  >20 dB



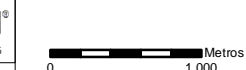
Título Proyecto:

MAPA ACÚSTICO DE SAN VICENTE DEL RASPEIG

Consultores:



Escala: 1:50.000



UNE A3 Originales

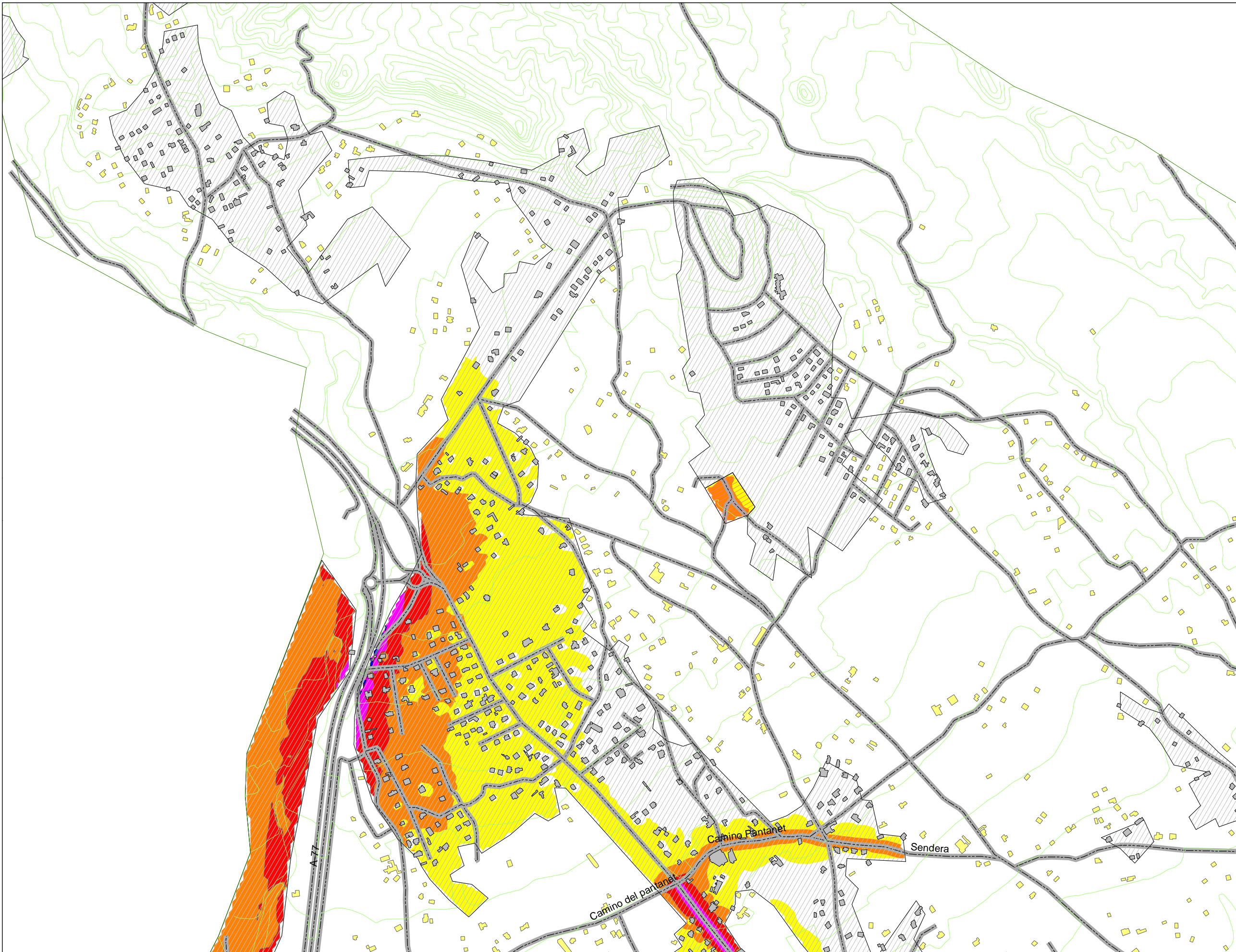
Plano:

SVR_6PC

Fecha : Diciembre 2007

Título Plano:

MAPA DE CONFLICTO
INDICADOR LAeq,noche RUIDO TOTAL



AJUNTAMENT DE SANT VICENT DEL RASPEIG

LEYENDA TEMÁTICA

LEYENDA DE OBJETOS

- Carretera
- Ferrocarril
- Edificio
- Curva de nivel

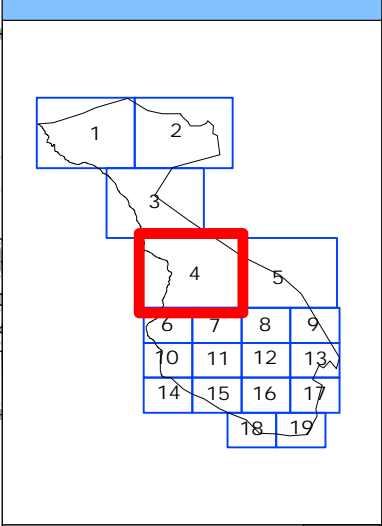
USOS DEL SUELO

- EDIFICIOS**
- SANITARIO Y DOCENTE
 - RESIDENCIAL
 - Terciario
 - INDUSTRIAL
- AREAS**
- SANITARIO Y DOCENTE
 - RESIDENCIAL
 - Terciario
 - INDUSTRIAL

NIVELES SONOROS

- <5 dB
- 5-10 dB
- 10-15 dB
- 15-20 dB
- >20 dB

CUADRÍCULA DE SITUACIÓN



Hoja 04 de 19



Título Proyecto:
MAPA ACÚSTICO DE SAN VICENTE DEL RASPEIG



Consultores:
Acusttel
Acústica y Telecomunicaciones
idom
UNE A3 Originales

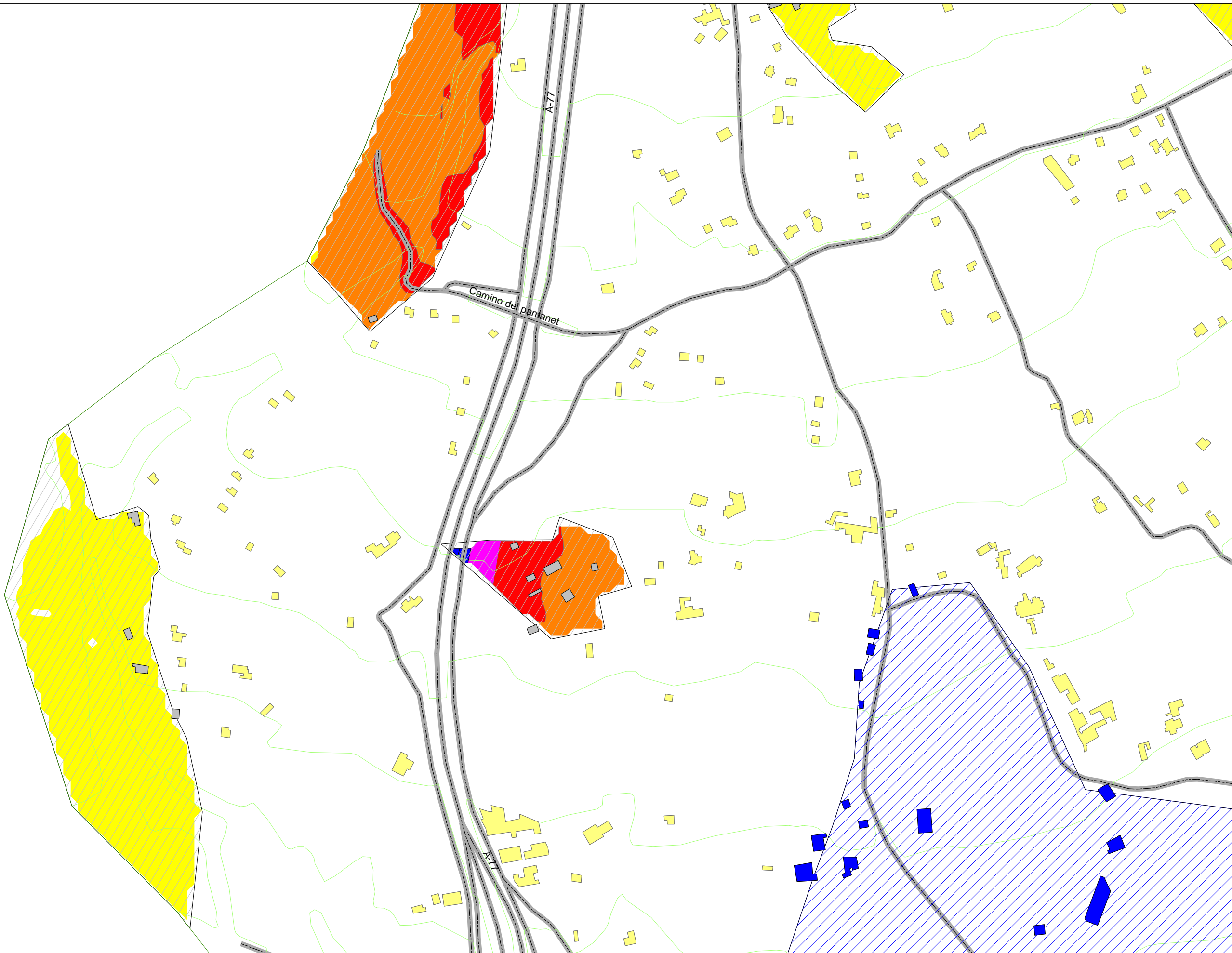
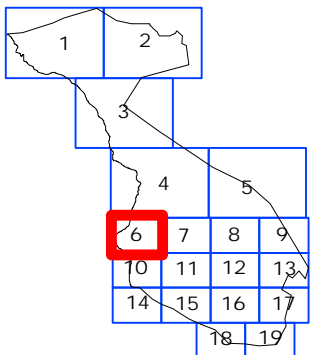
Escala: 1:10.000
Plano: **SRV_6PC_04**
Fecha : Diciembre 2007

Título Plano:
MAPA DE CONFLICTO INDICADOR LAeq,noche RUIDO TOTAL

- Carretera
- Ferrocarril
- Edificio
- Curva de nivel

- EDIFICIOS
- SANITARIO Y DOCENTE
 - RESIDENCIAL
 - TERCIARIO
 - INDUSTRIAL
- AREAS
- SANITARIO Y DOCENTE
 - RESIDENCIAL
 - TERCIARIO
 - INDUSTRIAL

- <5 dB
- 5-10 dB
- 10-15 dB
- 15-20 dB
- >20 dB



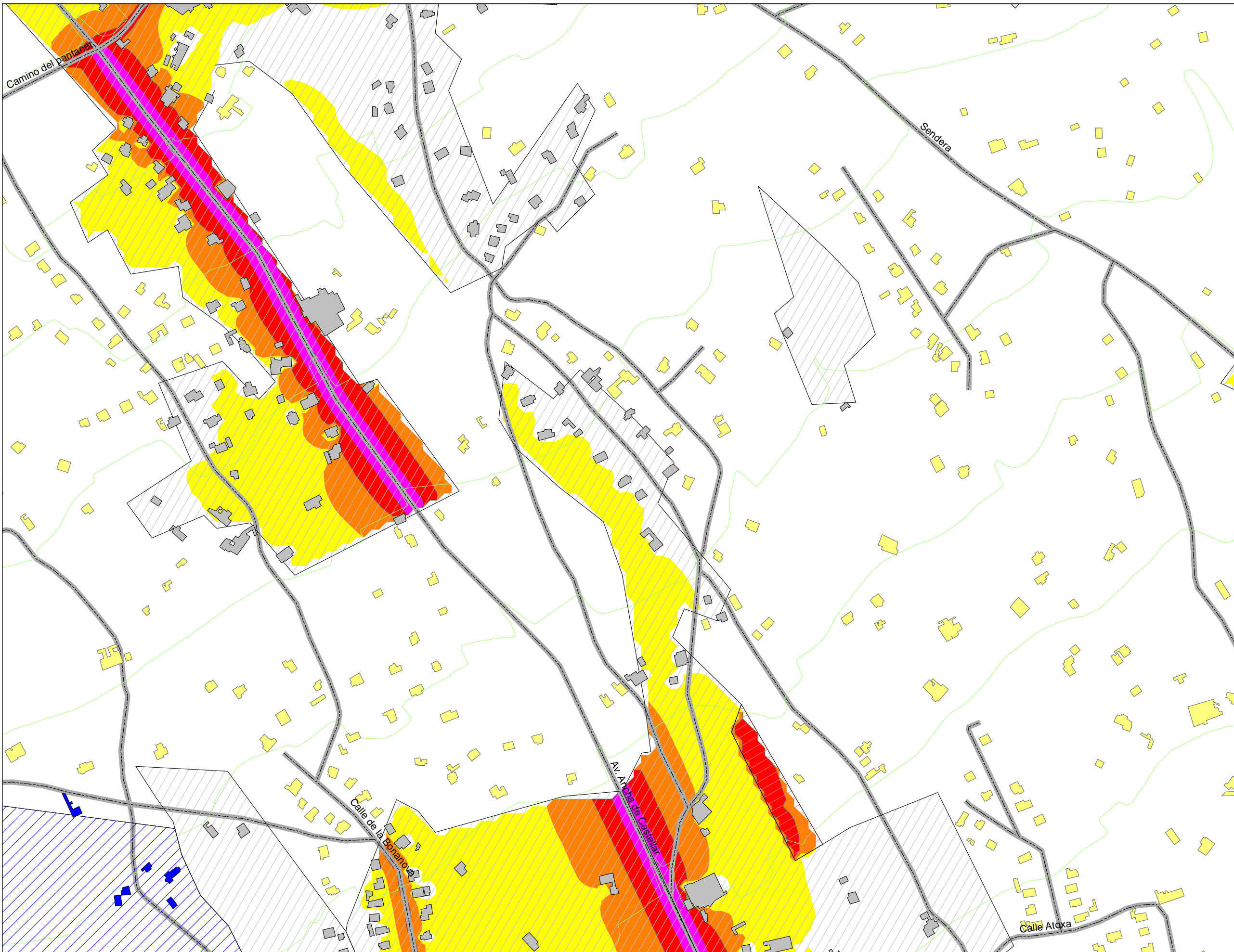
Título Proyecto:
MAPA ACÚSTICO DE SAN VICENTE DEL RASPEIG

Consultores:
Acusttel
Acústica y Telecomunicaciones
idom

Escala: 1:5.000
0 100 Metros
UNE A3 Originales

Plano:
SRV_6PC_06
Fecha : Diciembre 2007

Título Plano:
MAPA DE CONFLICTO
INDICADOR LAeq,noche RUIDO TOTAL



AJUNTAMENT DE SANT VICENTE DEL RASPEIG

LEYENDA TEMÁTICA

LEYENDA DE OBJETOS

- Carretera
- Ferrocarril
- Edificio
- Curva de nivel

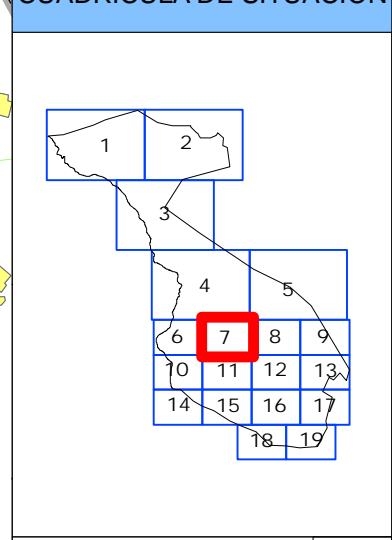
USOS DEL SUELO

- EDIFICIOS**
- SANITARIO Y DOCENTE
 - RESIDENCIAL
 - TERCIARIO
 - INDUSTRIAL
- AREAS**
- SANITARIO Y DOCENTE
 - RESIDENCIAL
 - TERCIARIO
 - INDUSTRIAL

NIVELES SONOROS

- <5 dB
- 5-10 dB
- 10-15 dB
- 15-20 dB
- >20 dB

CUADRÍCULA DE SITUACIÓN



Hoja 07 de 19



Título Proyecto:
MAPA ACÚSTICO DE SAN VICENTE DEL RASPEIG

Consultores:
Acusttel
Acústica y Telecomunicaciones
idom

Escala: 1:5.000
0 100 Metros
UNE A3 Originales

Plano:
SRV_6PC_07
Fecha : Diciembre 2007

Título Plano:
MAPA DE CONFLICTO INDICADOR LAeq,noche RUIDO TOTAL



AJUNTAMENT DE SANT VICENTE DEL RASPEIG

LEYENDA TEMÁTICA

LEYENDA DE OBJETOS

- Carretera
- Ferrocarril
- Edificio
- Curva de nivel

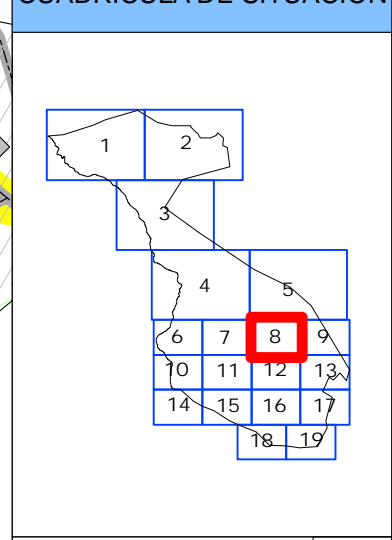
USOS DEL SUELO

- EDIFICIOS**
- SANITARIO Y DOCENTE
 - RESIDENCIAL
 - TERCARIO
 - INDUSTRIAL
- AREAS**
- SANITARIO Y DOCENTE
 - RESIDENCIAL
 - TERCARIO
 - INDUSTRIAL

NIVELES SONOROS

- <5 dB
- 5-10 dB
- 10-15 dB
- 15-20 dB
- >20 dB

CUADRÍCULA DE SITUACIÓN



Hoja 08 de 19







Título Proyecto:
MAPA ACÚSTICO DE SAN VICENTE DEL RASPEIG

Consultores:
Acusttel
Acústica y Telecomunicaciones
idom
UNE A3 Originales

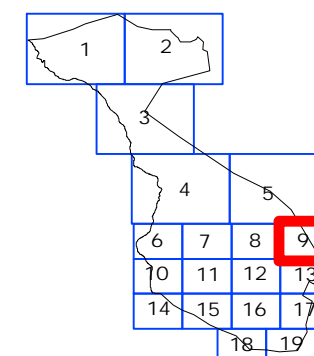
Escala: 1:5.000
0 100 Metros
Plano:
SRV_6PC_08
Fecha : Diciembre 2007

Título Plano:
MAPA DE CONFLICTO INDICADOR LAeq, noche RUIDO TOTAL

-  Carretera
-  Ferrocarril
-  Edificio
-  Curva de nivel

- EDIFICIOS
-  SANITARIO Y DOCENTE
 -  RESIDENCIAL
 -  TERCIARIO
 -  INDUSTRIAL
- AREAS
-  SANITARIO Y DOCENTE
 -  RESIDENCIAL
 -  TERCIARIO
 -  INDUSTRIAL

- | | |
|---|--|
|  <5 dB |  10-15 dB |
|  5-10 dB |  15-20 dB |
| |  >20 dB |



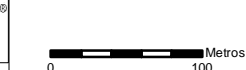
Título Proyecto:

MAPA ACÚSTICO DE SAN VICENTE DEL RASPEIG

Consultores:



Escala: 1:5.000



UNE A3 Originales

Plano:

SRV_6PC_09

Fecha : Diciembre 2007

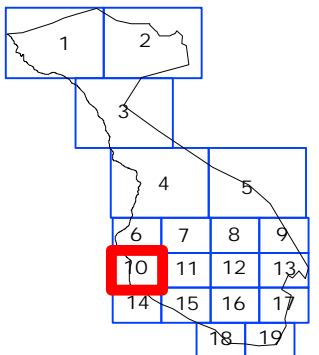
Título Plano:

MAPA DE CONFLICTO
INDICADOR LAeq,noche RUIDO TOTAL

- Carretera
- Ferrocarril
- Edificio
- Curva de nivel

- EDIFICIOS
- SANITARIO Y DOCENTE
 - RESIDENCIAL
 - TERCIARIO
 - INDUSTRIAL
- AREAS
- SANITARIO Y DOCENTE
 - RESIDENCIAL
 - TERCIARIO
 - INDUSTRIAL

- <5 dB
- 5-10 dB
- 10-15 dB
- 15-20 dB
- >20 dB



Título Proyecto:

MAPA ACÚSTICO DE SAN VICENTE DEL RASPEIG

Consultores:



Escala: 1:5.000

0 100 Metros

UNE A3 Originales

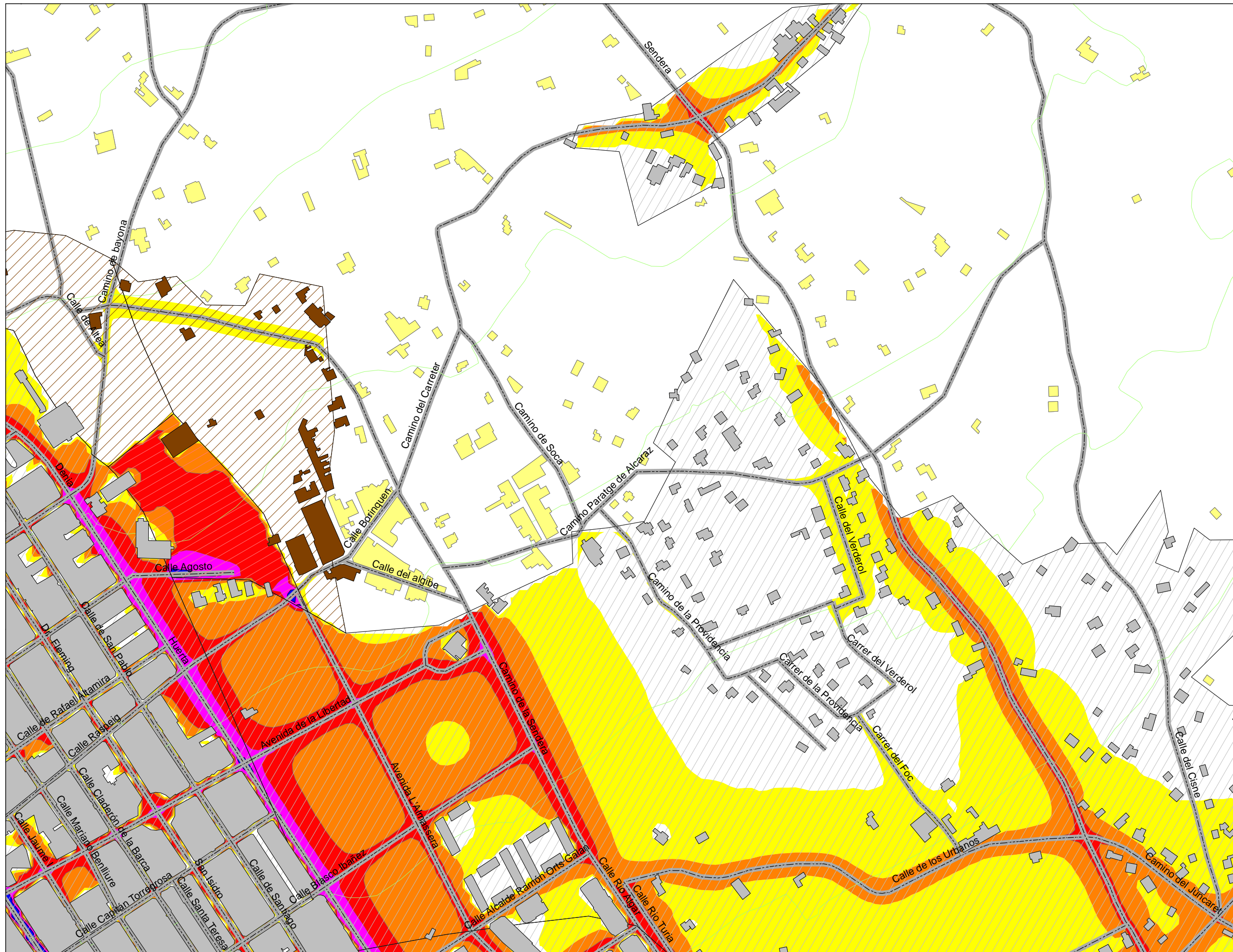
Plano:

SRV_6PC_10

Fecha : Diciembre 2007

Título Plano:

MAPA DE CONFLICTO
INDICADOR LAeq, noche RUIDO TOTAL



AJUNTAMENT DE SANT VICENT DEL RASPEIG

LEYENDA TEMÁTICA

LEYENDA DE OBJETOS

- Carretera
- Ferrocarril
- Edificio
- Curva de nivel

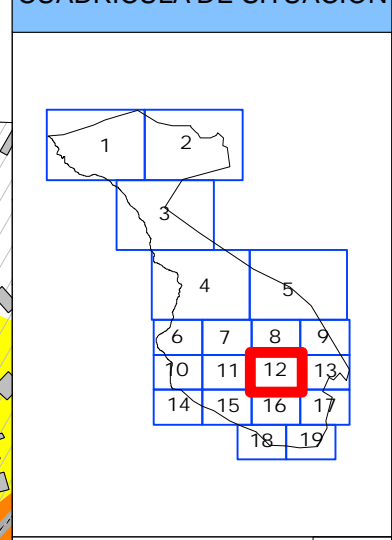
USOS DEL SUELO

- EDIFICIOS**
- SANITARIO Y DOCENTE
 - RESIDENCIAL
 - TERCIARIO
 - INDUSTRIAL
- AREAS**
- SANITARIO Y DOCENTE
 - RESIDENCIAL
 - TERCIARIO
 - INDUSTRIAL

NIVELES SONOROS

- <5 dB
- 5-10 dB
- 10-15 dB
- 15-20 dB
- >20 dB

CUADRÍCULA DE SITUACIÓN



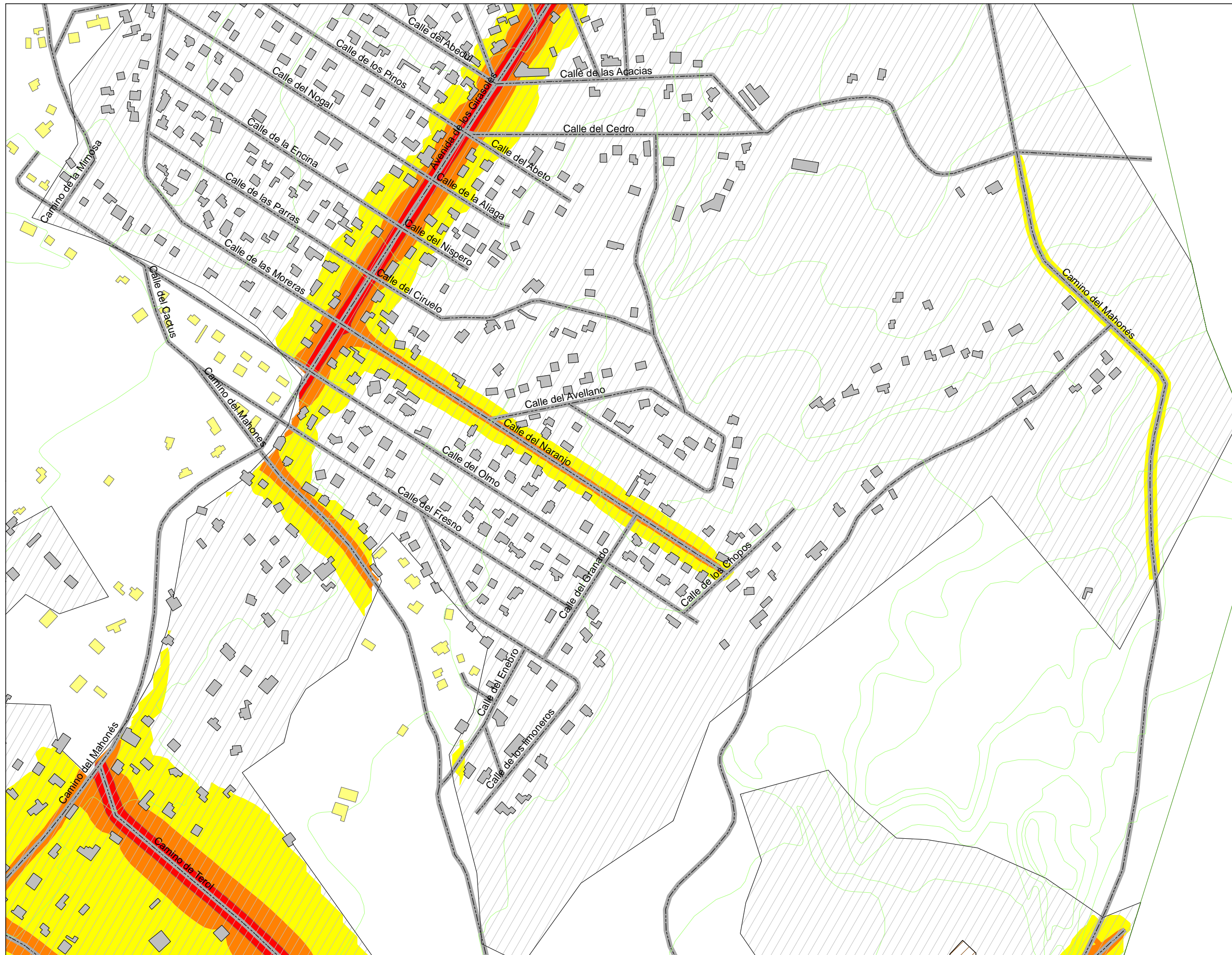
Título Proyecto:
MAPA ACÚSTICO DE SAN VICENTE DEL RASPEIG

Consultores:
Acusttel
Acústica y Telecomunicaciones
idom
UNE A3 Originales

Escala: 1:5.000

Plano:
SRV_6PC_12
Fecha : Diciembre 2007

Título Plano:
MAPA DE CONFLICTO INDICADOR LAeq, noche RUIDO TOTAL



AJUNTAMENT DE SANT VICENT DEL RASPEIG

LEYENDA TEMÁTICA

LEYENDA DE OBJETOS

- Carretera
- Ferrocarril
- Edificio
- Curva de nivel

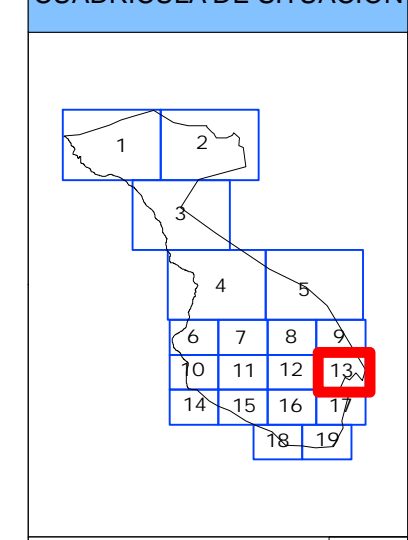
USOS DEL SUELO

- EDIFICIOS**
- SANITARIO Y DOCENTE
 - RESIDENCIAL
 - TERCIARIO
 - INDUSTRIAL
- AREAS**
- SANITARIO Y DOCENTE
 - RESIDENCIAL
 - TERCIARIO
 - INDUSTRIAL

NIVELES SONOROS

- <5 dB
- 5-10 dB
- 10-15 dB
- 15-20 dB
- >20 dB

CUADRÍCULA DE SITUACIÓN



Título Proyecto:
MAPA ACÚSTICO DE SAN VICENTE DEL RASPEIG

Consultores:
Acusttel
Acústica y Telecomunicaciones
idom

Escala: 1:5.000

UNE A3 Originales

Plano:
SRV_6PC_13
Fecha : Diciembre 2007

Título Plano:
MAPA DE CONFLICTO INDICADOR LAeq, noche RUIDO TOTAL



AJUNTAMENT DE SANT VICENT DEL RASPEIG

LEYENDA TEMÁTICA

LEYENDA DE OBJETOS

- Carretera
- Ferrocarril
- Edificio
- Curva de nivel

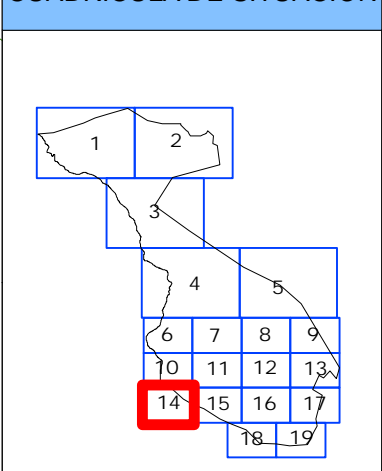
USOS DEL SUELO

- EDIFICIOS**
- SANITARIO Y DOCENTE
 - RESIDENCIAL
 - TERCIARIO
 - INDUSTRIAL
- AREAS**
- SANITARIO Y DOCENTE
 - RESIDENCIAL
 - TERCIARIO
 - INDUSTRIAL

NIVELES SONOROS

- <5 dB
- 5-10 dB
- 10-15 dB
- 15-20 dB
- >20 dB

CUADRÍCULA DE SITUACIÓN



Hoja 14 de 19

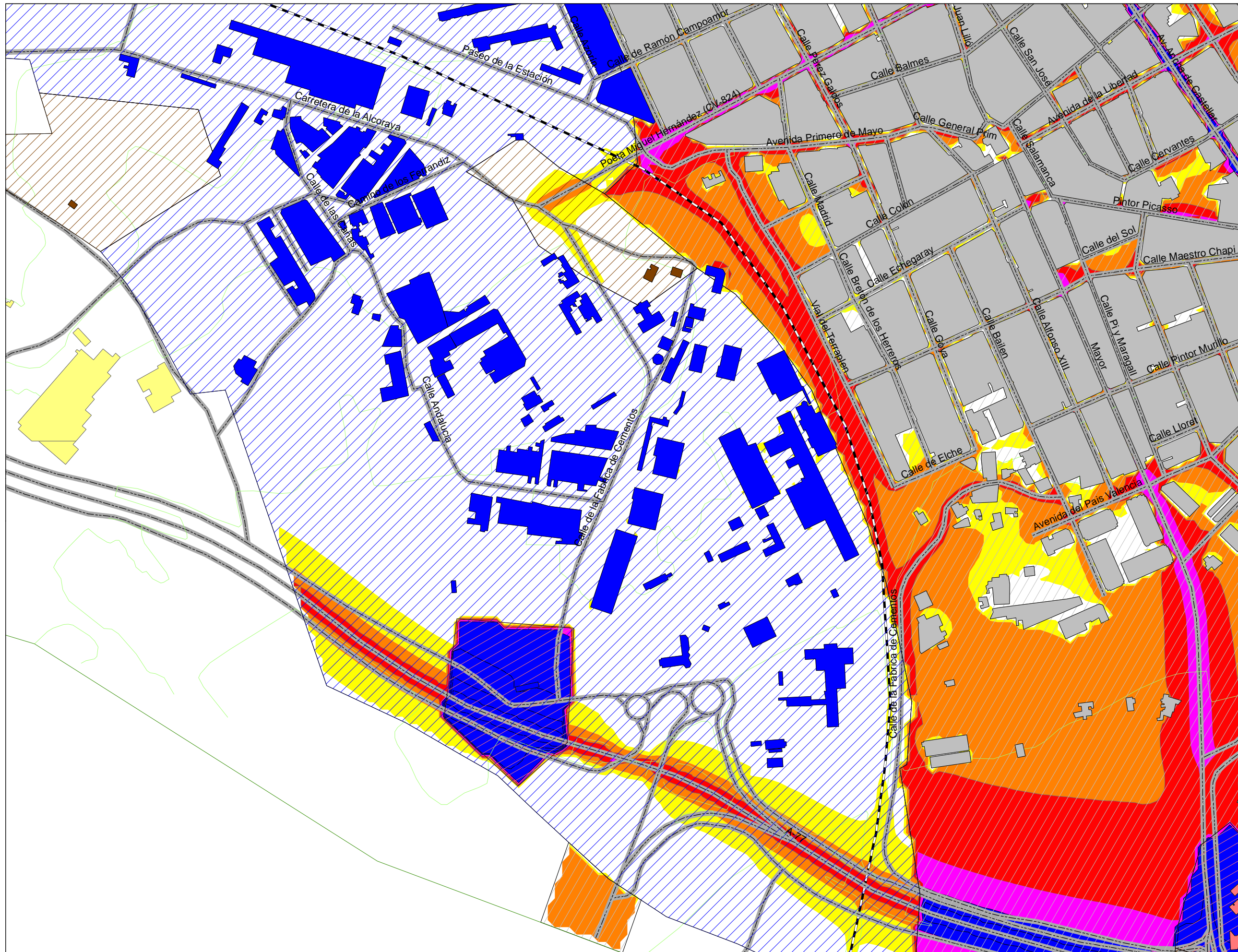


Título Proyecto:
MAPA ACÚSTICO DE SAN VICENTE DEL RASPEIG

Consultores:
Acusttel
Acústica y Telecomunicaciones
idom
UNE A3 Originales

Escala: 1:5.000
Plano: **SRV_6PC_14**
Fecha : Diciembre 2007

Título Plano:
MAPA DE CONFLICTO INDICADOR LAeq, noche RUIDO TOTAL



AJUNTAMENT DE SANT VICENT DEL RASPEIG

LEYENDA TEMÁTICA

LEYENDA DE OBJETOS

- Carretera
- Ferrocarril
- Edificio
- Curva de nivel

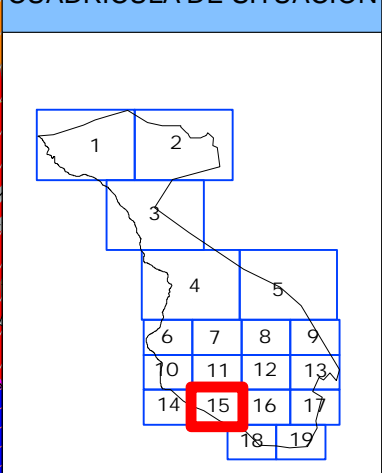
USOS DEL SUELO

- EDIFICIOS**
- SANITARIO Y DOCENTE
 - RESIDENCIAL
 - TERCIARIO
 - INDUSTRIAL
- AREAS**
- SANITARIO Y DOCENTE
 - RESIDENCIAL
 - TERCIARIO
 - INDUSTRIAL

NIVELES SONOROS

- | | |
|---------|----------|
| <5 dB | 10-15 dB |
| 5-10 dB | 15-20 dB |
| | >20 dB |

CUADRÍCULA DE SITUACIÓN



Hoja 15 de 19

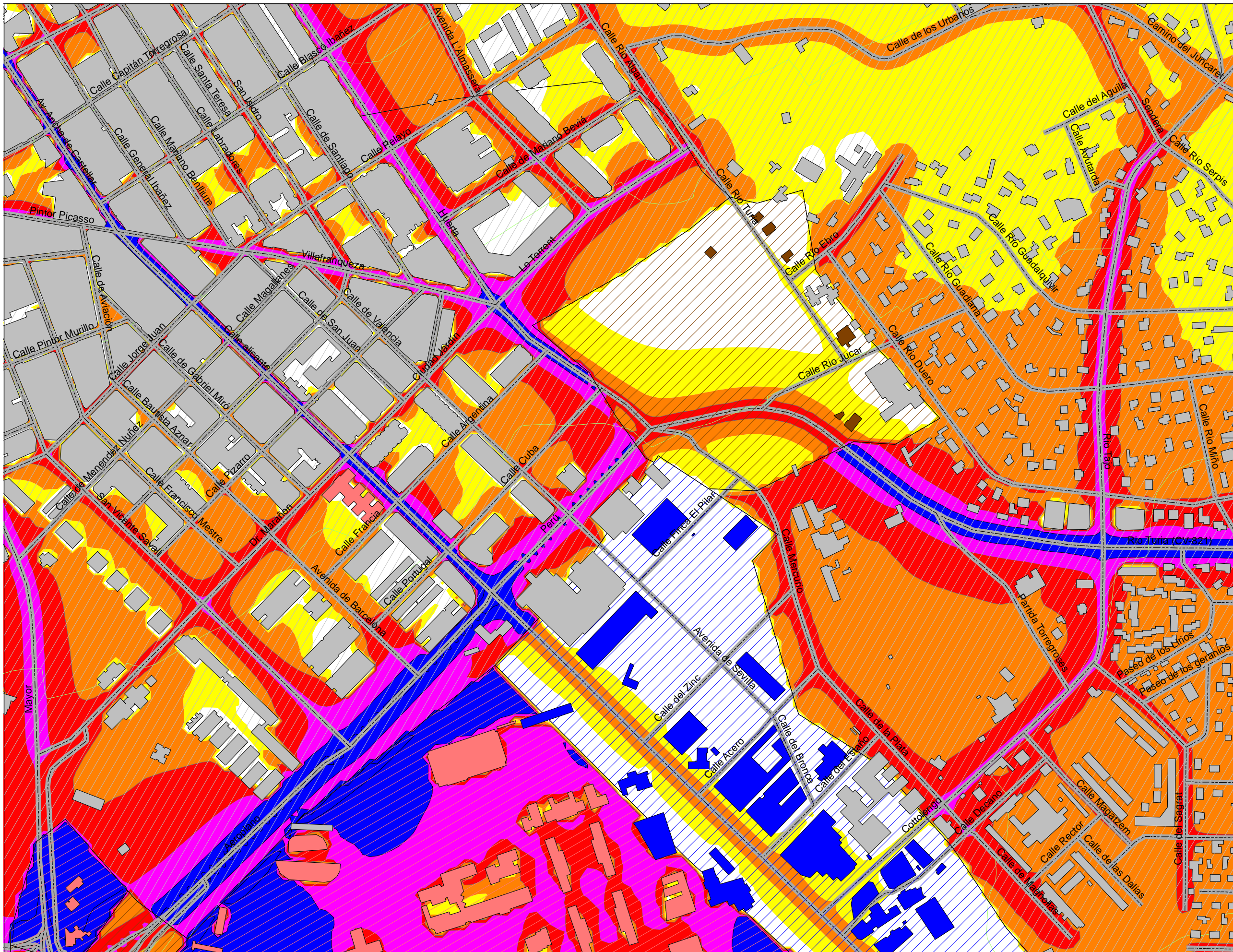


Título Proyecto:
MAPA ACÚSTICO DE SAN VICENTE DEL RASPEIG

Consultores:
Acusttel
Acústica y Telecomunicaciones
idom
UNE A3 Originales

Escala: 1:5.000
Plano:
SRV_6PC_15
Fecha : Diciembre 2007

Título Plano:
MAPA DE CONFLICTO INDICADOR LAeq, noche RUIDO TOTAL



AJUNTAMENT DE SANT VICENT DEL RASPEIG

LEYENDA TEMÁTICA

LEYENDA DE OBJETOS

- Carretera
- Ferrocarril
- Edificio
- Curva de nivel

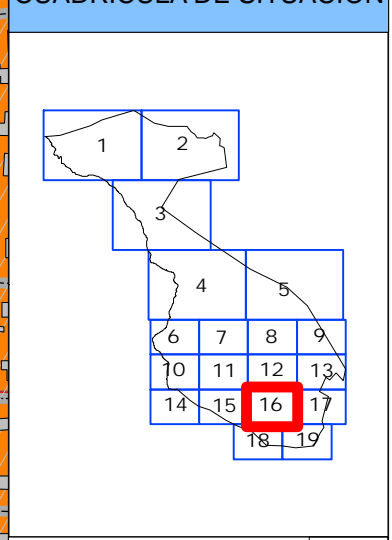
USOS DEL SUELO

- EDIFICIOS**
- SANITARIO Y DOCENTE
 - RESIDENCIAL
 - TERCIARIO
 - INDUSTRIAL
- AREAS**
- SANITARIO Y DOCENTE
 - RESIDENCIAL
 - TERCIARIO
 - INDUSTRIAL

NIVELES SONOROS

- <5 dB
- 5-10 dB
- 15-20 dB
- >20 dB

CUADRÍCULA DE SITUACIÓN

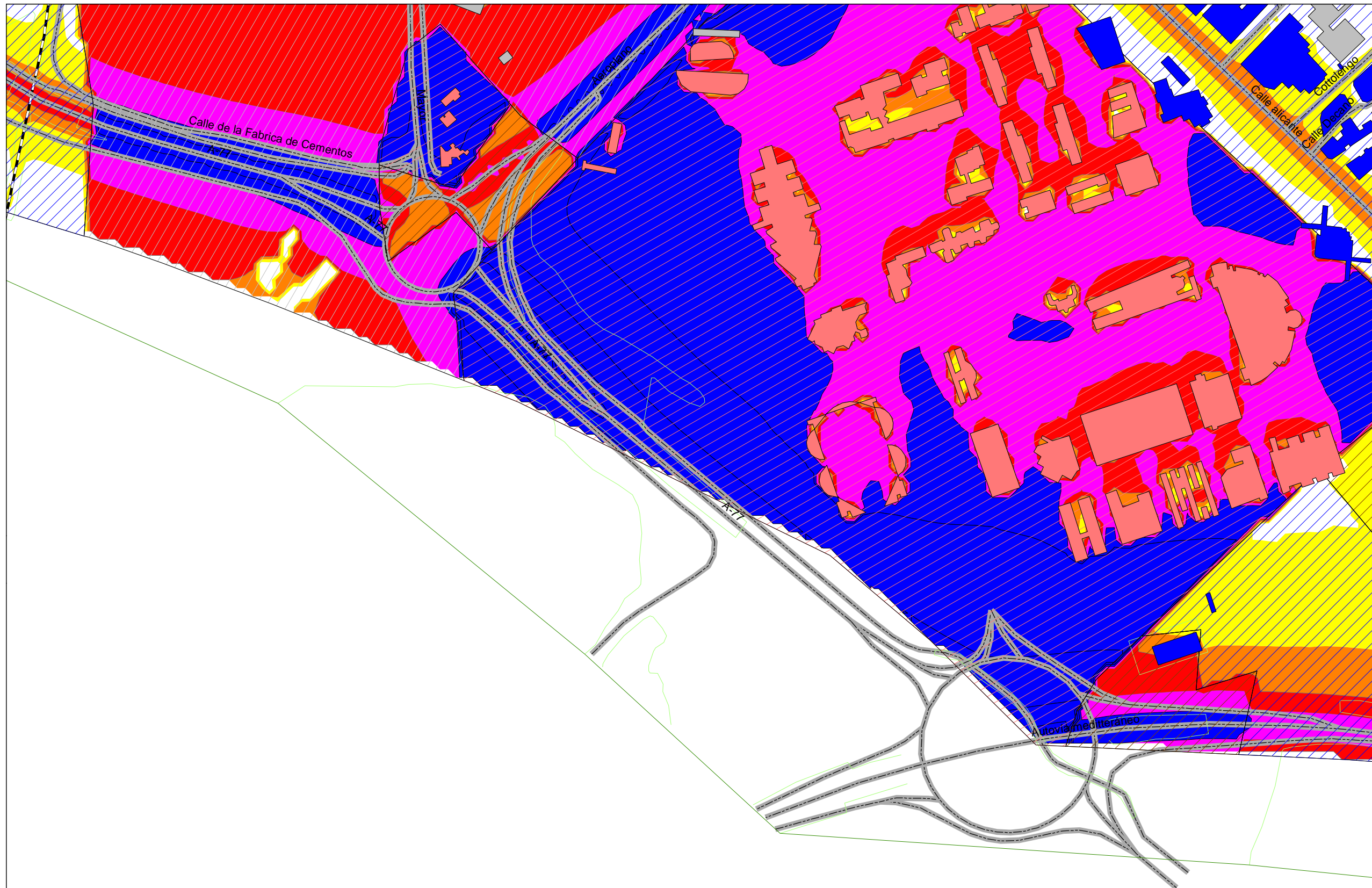


Título Proyecto:
MAPA ACÚSTICO DE SAN VICENTE DEL RASPEIG

Consultores:
Acusttel
Acústica y Telecomunicaciones
idom
UNE A3 Originales

Escala: 1:5.000
Plano: **SRV_6PC_16**
Fecha : Diciembre 2007

Título Plano:
MAPA DE CONFLICTO INDICADOR LAeq, noche RUIDO TOTAL



AJUNTAMENT DE SANT VICENT DEL RASPEIG

LEYENDA TEMÁTICA

LEYENDA DE OBJETOS

- Carretera
- Ferrocarril
- Edificio
- Curva de nivel

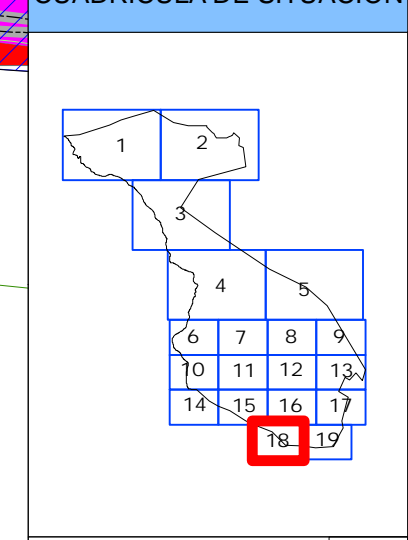
USOS DEL SUELO

- EDIFICIOS**
- SANITARIO Y DOCENTE
 - RESIDENCIAL
 - TERCIARIO
 - INDUSTRIAL
- AREAS**
- SANITARIO Y DOCENTE
 - RESIDENCIAL
 - TERCIARIO
 - INDUSTRIAL

NIVELES SONOROS

- <5 dB
- 5-10 dB
- 10-15 dB
- 15-20 dB
- >20 dB

CUADRÍCULA DE SITUACIÓN



Título Proyecto:
MAPA ACÚSTICO DE SAN VICENTE DEL RASPEIG

Consultores:
Acustel
Acústica y Telecomunicaciones
idom
UNE A3 Originales

Escala: 1:5.000

Plano:
SRV_6PC_18
Fecha : Diciembre 2007

Título Plano:
MAPA DE CONFLICTO INDICADOR LAeq, noche RUIDO TOTAL

